Allegato A

Comune di Fucecchio
Città Metropolitana di Firenze

Catasto incendi boschivi
Legge 353/2000 e L.R. n.39/2000 e s.m.i.

Anno 2021

Comune di Fucecchio

Catasto incendi boschivi

Comune di Fucecchio

Catasto incendi boschivi

Scheda Incendio: 1-2020

Regione TOSCANA **Provincia** FIRENZE

Comune FUCECCHIO

Località LE VEDUTE

Data incendio 15/07/2020

Superficie boschiva percorsa dal fuoco (Ha) **00.05.24**

Superficie non boschiva percorsa dal fuoco (Ha) **00.38.51**

Di cui superficie pascoliva percorsa dal fuoco (Ha)

Totale superficie percorsa dal fuoco (Ha) **00.43.75**

Divieti e prescrizioni vigenti sull'area ai sensi della LR n.39/2000 e s.m.i.			
Norma	**Durata**	**Descrizione**	**Scadenza**
Art.76, c.4, lett.a)	10 anni	Vietato il pascolo di qualsiasi specie di bestiame, fatte salve le deroghe previste dal regolamento forestale in caso di favorevole ricostruzione del soprassuolo boschivo.	15/07/2030
Art.76, c.4, lett.b)	5 anni	Vietato l'esercizio dell'attività venatoria, qualora la superficie bruciata sia superiore ad ettari uno, in presenza della tabellazione realizzata con la tabellazione definita nel piano AIB.	15/07/2025
Art.76, c.5, lett.a)	15 anni	Vietata ogni trasformazione del bosco in altra coltura	15/07/2035
Art.76, c.5, lett.b)	20 anni	Vietata la realizzazione di edifici o strutture e infrastrutture finalizzate ad insediamenti civili ed attività produttive.	15/07/2040
Art.76, c.6	15 anni	In tutti gli atti di compravendita concernenti aree situate in zone boscate e di pascolo i cui soprasuoli siano stati percorsi dal fuoco, stipulati entro quindici anni da tali eventi, deve essere espressamente richiamato il vincolo per cui tali immobili non possono avere una destinazione diversa da quella preesistente all'incendio per almeno quindici anni, pena la nullità dell'atto.	15/07/2035
Art.76, c.7	5 anni	Vietate le attività di rimboschimento e di ingegneria ambientale sostenute con risorse finanziarie pubbliche, salvo specifica autorizzazione concessa dal Ministero dell'ambiente, per le aree naturali protette statali, o dalla Regione negli altri casi, per accertate situazioni di dissesto idrogeologico e nelle situazioni in cui sia urgente un intervento per la tutela di particolari valori ambientali e paesaggistici.	15/07/2025

Lista particelle interessate					
Codice Nazionale	**Foglio**	**Particella**	**Particella incendiata mq**	**Totale particella mq**	**Soprassuolo**
D815	40	00056	485	57003	Boscato
D815	40	00062	365	591	Non boscato
D815	40	00238	3365	4197	Boscato in parte
D815	40	00239	8	508	Boscato in parte
D815	40	00240	25	25	Non boscato

Comune di Fucecchio

Catasto incendi boschivi

Scheda Incendio: 1-2020

Scala 1:2000

Legenda

- Confine Comunale
- Particelle catastali
- Area percorsa dal fuoco

Comune di Fucecchio

Catasto incendi boschivi

Scheda Incendio: 1-2019

Regione TOSCANA **Provincia** FIRENZE

Comune FUCECCHIO

Località LE VEDUTE

Data incendio 08/06/2019

Superficie boschiva percorsa dal fuoco (Ha) **00.02.36**

Superficie non boschiva percorsa dal fuoco (Ha)

Di cui superficie pascoliva percorsa dal fuoco (Ha)

Totale superficie percorsa dal fuoco (Ha) **00.02.36**

Divieti e prescrizioni vigenti sull'area ai sensi della LR n.39/2000 e s.m.i.			
Norma	**Durata**	**Descrizione**	**Scadenza**
Art.76, c.4, lett.a)	10 anni	Vietato il pascolo di qualsiasi specie di bestiame, fatte salve le deroghe previste dal regolamento forestale in caso di favorevole ricostruzione del soprassuolo boschivo.	08/06/2029
Art.76, c.4, lett.b)	5 anni	Vietato l'esercizio dell'attività venatoria, qualora la superficie bruciata sia superiore ad ettari uno, in presenza della tabellazione realizzata con la tabellazione definita nel piano AIB.	08/06/2024
Art.76, c.5, lett.a)	15 anni	Vietata ogni trasformazione del bosco in altra coltura	08/06/2034
Art.76, c.5, lett.b)	20 anni	Vietata la realizzazione di edifici o strutture e infrastrutture finalizzate ad insediamenti civili ed attività produttive.	08/06/2039
Art.76, c.6	15 anni	In tutti gli atti di compravendita concernenti aree situate in zone boscate e di pascolo i cui soprasuoli siano stati percorsi dal fuoco, stipulati entro quindici anni da tali eventi, deve essere espressamente richiamato il vincolo per cui tali immobili non possono avere una destinazione diversa da quella preesistente all'incendio per almeno quindici anni, pena la nullità dell'atto.	08/06/2034
Art.76, c.7	5 anni	Vietate le attività di rimboschimento e di ingegneria ambientale sostenute con risorse finanziarie pubbliche, salvo specifica autorizzazione concessa dal Ministero dell'ambiente, per le aree naturali protette statali, o dalla Regione negli altri casi, per accertate situazioni di dissesto idrogeologico e nelle situazioni in cui sia urgente un intervento per la tutela di particolari valori ambientali e paesaggistici.	08/06/2024

Lista particelle interessate					
Codice Nazionale	**Foglio**	**Particella**	**Particella incendiata mq**	**Totale particella mq**	**Soprassuolo**
D815	27	00022	221	507778	Boscato
D815	27	00027	15	24095	Boscato

Comune di Fucecchio

Catasto incendi boschivi

Scheda Incendio: 1-2019

Scala 1:1000

Legenda

- Confine Comunale
- Particelle catastali
- Area percorsa dal fuoco

Comune di Fucecchio

Catasto incendi boschivi

Scheda Incendio: 2-2019

Regione TOSCANA **Provincia** FIRENZE

Comune FUCECCHIO

Località TORRE

Data incendio 19/08/2019

Superficie boschiva percorsa dal fuoco (Ha) **00.16.81**

Superficie non boschiva percorsa dal fuoco (Ha)

Di cui superficie pascoliva percorsa dal fuoco (Ha)

Totale superficie percorsa dal fuoco (Ha) **00.16.81**

Divieti e prescrizioni vigenti sull'area ai sensi della LR n.39/2000 e s.m.i.			
Norma	**Durata**	**Descrizione**	**Scadenza**
Art.76, c.4, lett.a)	10 anni	Vietato il pascolo di qualsiasi specie di bestiame, fatte salve le deroghe previste dal regolamento forestale in caso di favorevole ricostruzione del soprassuolo boschivo.	19/08/2029
Art.76, c.4, lett.b)	5 anni	Vietato l'esercizio dell'attività venatoria, qualora la superficie bruciata sia superiore ad ettari uno, in presenza della tabellazione realizzata con la tabellazione definita nel piano AIB.	19/08/2024
Art.76, c.5, lett.a)	15 anni	Vietata ogni trasformazione del bosco in altra coltura	19/08/2034
Art.76, c.5, lett.b)	20 anni	Vietata la realizzazione di edifici o strutture e infrastrutture finalizzate ad insediamenti civili ed attività produttive.	19/08/2039
Art.76, c.6	15 anni	In tutti gli atti di compravendita concernenti aree situate in zone boscate e di pascolo i cui soprasuoli siano stati percorsi dal fuoco, stipulati entro quindici anni da tali eventi, deve essere espressamente richiamato il vincolo per cui tali immobili non possono avere una destinazione diversa da quella preesistente all'incendio per almeno quindici anni, pena la nullità dell'atto.	19/08/2034
Art.76, c.7	5 anni	Vietate le attività di rimboschimento e di ingegneria ambientale sostenute con risorse finanziarie pubbliche, salvo specifica autorizzazione concessa dal Ministero dell'ambiente, per le aree naturali protette statali, o dalla Regione negli altri casi, per accertate situazioni di dissesto idrogeologico e nelle situazioni in cui sia urgente un intervento per la tutela di particolari valori ambientali e paesaggistici.	19/08/2024

Lista particelle interessate					
Codice Nazionale	**Foglio**	**Particella**	**Particella incendiata mq**	**Totale particella mq**	**Soprassuolo**
D815	27	00041	1350	173015	Boscato
D815	28	00028	144	95240	Boscato

Comune di Fucecchio

Catasto incendi boschivi

Scheda Incendio: 2-2019

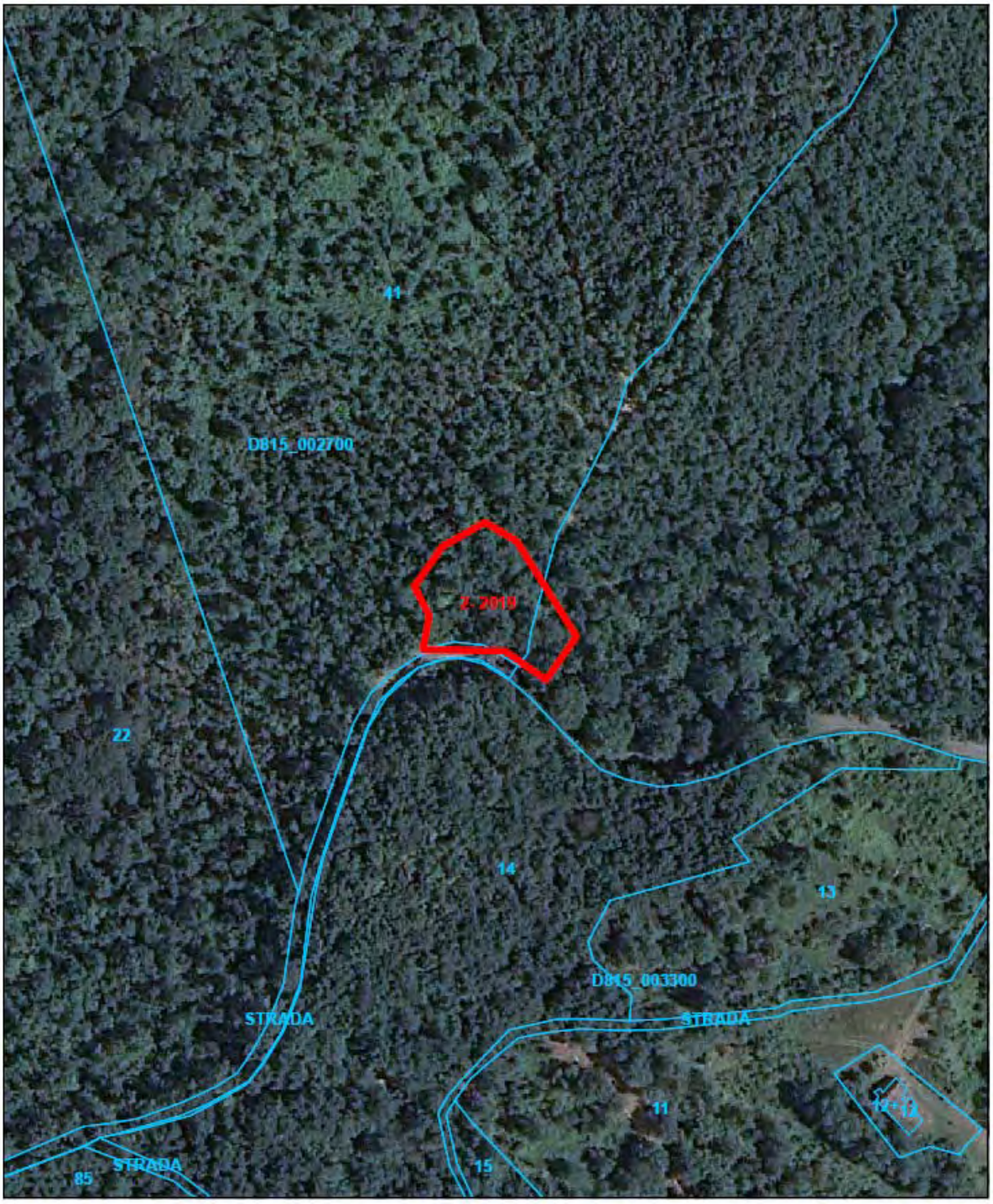

Scala 1:2000

Legenda

Confine Comunale

Particelle catastali

Area percorsa dal fuoco

Comune di Fucecchio

Catasto incendi boschivi

Scheda Incendio: 3-2019

Regione TOSCANA **Provincia** FIRENZE

Comune FUCECCHIO

Località BIGATTIERA I

Data incendio 24/03/2019

Superficie boschiva percorsa dal fuoco (Ha) **22.57.98**

Superficie non boschiva percorsa dal fuoco (Ha) **00.10.31**

Di cui superficie pascoliva percorsa dal fuoco (Ha)

Totale superficie percorsa dal fuoco (Ha) **22.68.29**

Divieti e prescrizioni vigenti sull'area ai sensi della LR n.39/2000 e s.m.i.			
Norma	**Durata**	**Descrizione**	**Scadenza**
Art.76, c.4, lett.a)	10 anni	Vietato il pascolo di qualsiasi specie di bestiame, fatte salve le deroghe previste dal regolamento forestale in caso di favorevole ricostruzione del soprassuolo boschivo.	24/03/2029
Art.76, c.4, lett.b)	5 anni	Vietato l'esercizio dell'attività venatoria, qualora la superficie bruciata sia superiore ad ettari uno, in presenza della tabellazione realizzata con la tabellazione definita nel piano AIB.	24/03/2024
Art.76, c.5, lett.a)	15 anni	Vietata ogni trasformazione del bosco in altra coltura	24/03/2034
Art.76, c.5, lett.b)	20 anni	Vietata la realizzazione di edifici o strutture e infrastrutture finalizzate ad insediamenti civili ed attività produttive.	24/03/2039
Art.76, c.6	15 anni	In tutti gli atti di compravendita concernenti aree situate in zone boscate e di pascolo i cui soprasuoli siano stati percorsi dal fuoco, stipulati entro quindici anni da tali eventi, deve essere espressamente richiamato il vincolo per cui tali immobili non possono avere una destinazione diversa da quella preesistente all'incendio per almeno quindici anni, pena la nullità dell'atto.	24/03/2034
Art.76, c.7	5 anni	Vietate le attività di rimboschimento e di ingegneria ambientale sostenute con risorse finanziarie pubbliche, salvo specifica autorizzazione concessa dal Ministero dell'ambiente, per le aree naturali protette statali, o dalla Regione negli altri casi, per accertate situazioni di dissesto idrogeologico e nelle situazioni in cui sia urgente un intervento per la tutela di particolari valori ambientali e paesaggistici.	24/03/2024

Lista particelle interessate					
Codice Nazionale	**Foglio**	**Particella**	**Particella incendiata mq**	**Totale particella mq**	**Soprassuolo**
D815	25	00094	8	2450	Boscato
D815	25	00098	9295	96375	Boscato
D815	26	00049	30508	114148	Boscato
D815	26	00054	9016	78023	Boscato
D815	26	00055	2072	11227	Boscato
D815	26	00056	64890	66733	Boscato
D815	26	00057	35331	38191	Boscato
D815	26	00058	1080	20926	Boscato in parte
D815	26	00060	1550	9959	Boscato in parte
D815	26	00084	14524	22733	Boscato
D815	26	00090	3971	3976	Boscato
D815	26	00091	94	94	Boscato
D815	25	00001	32556	38860	Boscato
D815	25	00002	216	14851	Boscato
D815	25	00009	286	49243	Boscato
D815	25	00061	18865	26277	Boscato

Comune di Fucecchio

Catasto incendi boschivi

Scheda Incendio: 3-2019

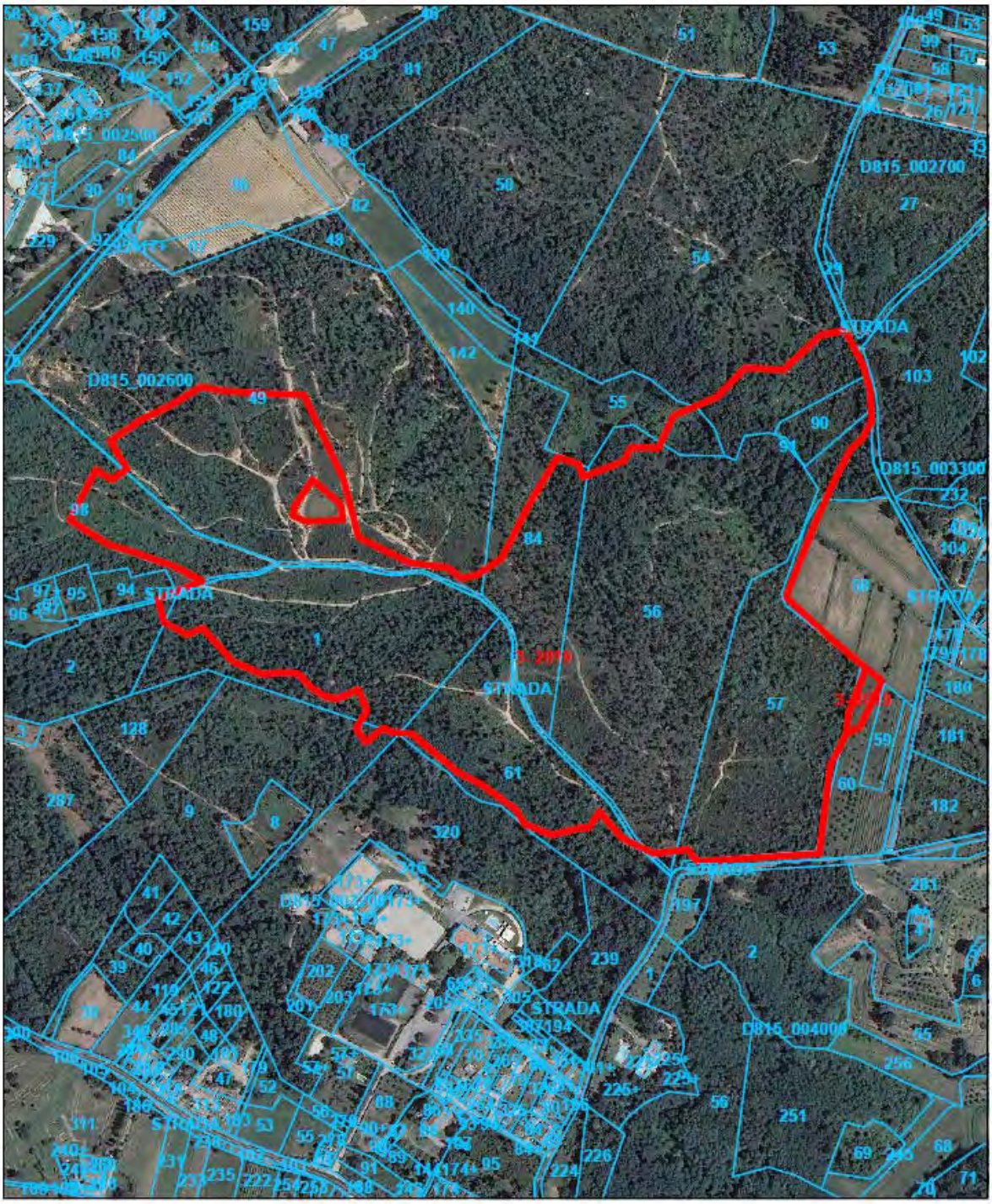

Scala 1:6000

Legenda

- Confine Comunale
- Particelle catastali
- Area percorsa dal fuoco

Comune di Fucecchio

Catasto incendi boschivi

Scheda Incendio: 4-2019

Regione TOSCANA **Provincia** FIRENZE

Comune FUCECCHIO

Località BALZELLO

Data incendio 25/06/2019

Superficie boschiva percorsa dal fuoco (Ha) **01.24.45**

Superficie non boschiva percorsa dal fuoco (Ha)

Di cui superficie pascoliva percorsa dal fuoco (Ha)

Totale superficie percorsa dal fuoco (Ha) **01.24.45**

Divieti e prescrizioni vigenti sull'area ai sensi della LR n.39/2000 e s.m.i.			
Norma	**Durata**	**Descrizione**	**Scadenza**
Art.76, c.4, lett.a)	10 anni	Vietato il pascolo di qualsiasi specie di bestiame, fatte salve le deroghe previste dal regolamento forestale in caso di favorevole ricostruzione del soprassuolo boschivo.	25/06/2029
Art.76, c.4, lett.b)	5 anni	Vietato l'esercizio dell'attività venatoria, qualora la superficie bruciata sia superiore ad ettari uno, in presenza della tabellazione realizzata con la tabellazione definita nel piano AIB.	25/06/2024
Art.76, c.5, lett.a)	15 anni	Vietata ogni trasformazione del bosco in altra coltura	25/06/2034
Art.76, c.5, lett.b)	20 anni	Vietata la realizzazione di edifici o strutture e infrastrutture finalizzate ad insediamenti civili ed attività produttive.	25/06/2039
Art.76, c.6	15 anni	In tutti gli atti di compravendita concernenti aree situate in zone boscate e di pascolo i cui soprasuoli siano stati percorsi dal fuoco, stipulati entro quindici anni da tali eventi, deve essere espressamente richiamato il vincolo per cui tali immobili non possono avere una destinazione diversa da quella preesistente all'incendio per almeno quindici anni, pena la nullità dell'atto.	25/06/2034
Art.76, c.7	5 anni	Vietate le attività di rimboschimento e di ingegneria ambientale sostenute con risorse finanziarie pubbliche, salvo specifica autorizzazione concessa dal Ministero dell'ambiente, per le aree naturali protette statali, o dalla Regione negli altri casi, per accertate situazioni di dissesto idrogeologico e nelle situazioni in cui sia urgente un intervento per la tutela di particolari valori ambientali e paesaggistici.	25/06/2024

Lista particelle interessate					
Codice Nazionale	**Foglio**	**Particella**	**Particella incendiata mq**	**Totale particella mq**	**Soprassuolo**
D815	27	00022	1312	507778	Boscato
D815	27	00027	10296	24095	Boscato
D815	33	00101	32	1871	Boscato
D815	33	00103	168	25036	Boscato
D815	33	00196	40	518	Boscato

Comune di Fucecchio

Catasto incendi boschivi

Scheda Incendio: 4-2019

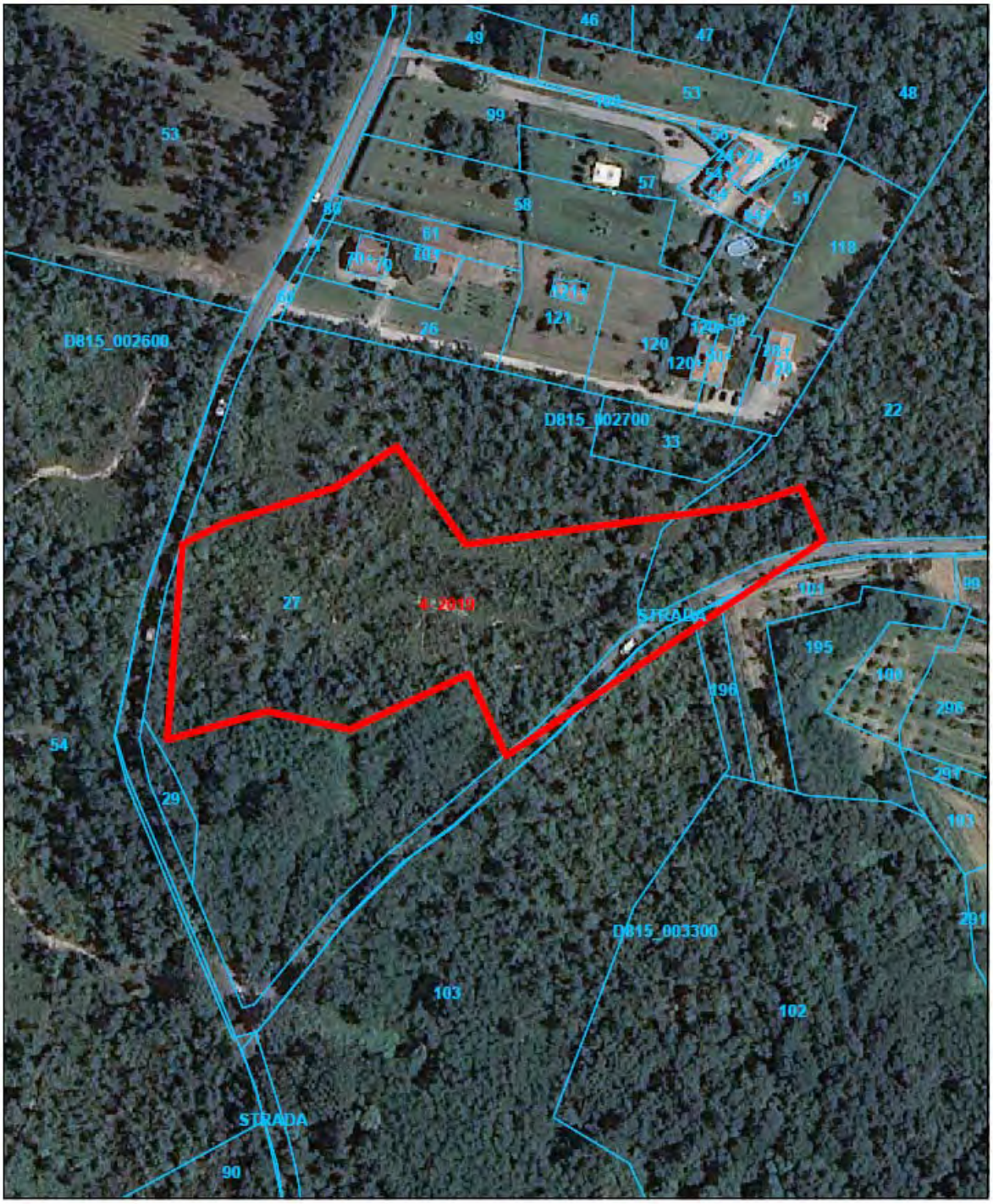

Scala 1:2000

Legenda

- Confine Comunale
- Particelle catastali
- Area percorsa dal fuoco

Comune di Fucecchio

Catasto incendi boschivi

Scheda Incendio: 5-2019

Regione TOSCANA **Provincia** FIRENZE

Comune FUCECCHIO

Località VIA DELLA BIGATTIERA

Data incendio 25/06/2019

Superficie boschiva percorsa dal fuoco (Ha) **00.58.11**

Superficie non boschiva percorsa dal fuoco (Ha)

Di cui superficie pascoliva percorsa dal fuoco (Ha)

Totale superficie percorsa dal fuoco (Ha) **00.58.11**

Divieti e prescrizioni vigenti sull'area ai sensi della LR n.39/2000 e s.m.i.			
Norma	**Durata**	**Descrizione**	**Scadenza**
Art.76, c.4, lett.a)	10 anni	Vietato il pascolo di qualsiasi specie di bestiame, fatte salve le deroghe previste dal regolamento forestale in caso di favorevole ricostruzione del soprassuolo boschivo.	25/06/2029
Art.76, c.4, lett.b)	5 anni	Vietato l'esercizio dell'attività venatoria, qualora la superficie bruciata sia superiore ad ettari uno, in presenza della tabellazione realizzata con la tabellazione definita nel piano AIB.	25/06/2024
Art.76, c.5, lett.a)	15 anni	Vietata ogni trasformazione del bosco in altra coltura	25/06/2034
Art.76, c.5, lett.b)	20 anni	Vietata la realizzazione di edifici o strutture e infrastrutture finalizzate ad insediamenti civili ed attività produttive.	25/06/2039
Art.76, c.6	15 anni	In tutti gli atti di compravendita concernenti aree situate in zone boscate e di pascolo i cui soprasuoli siano stati percorsi dal fuoco, stipulati entro quindici anni da tali eventi, deve essere espressamente richiamato il vincolo per cui tali immobili non possono avere una destinazione diversa da quella preesistente all'incendio per almeno quindici anni, pena la nullità dell'atto.	25/06/2034
Art.76, c.7	5 anni	Vietate le attività di rimboschimento e di ingegneria ambientale sostenute con risorse finanziarie pubbliche, salvo specifica autorizzazione concessa dal Ministero dell'ambiente, per le aree naturali protette statali, o dalla Regione negli altri casi, per accertate situazioni di dissesto idrogeologico e nelle situazioni in cui sia urgente un intervento per la tutela di particolari valori ambientali e paesaggistici.	25/06/2024

Lista particelle interessate					
Codice Nazionale	**Foglio**	**Particella**	**Particella incendiata mq**	**Totale particella mq**	**Soprassuolo**
D815	25	00076	5811	113165	Boscato

Comune di Fucecchio

Catasto incendi boschivi

Scheda Incendio: 5-2019

Scala 1:2000

Legenda

- Confine Comunale
- Particelle catastali
- Area percorsa dal fuoco

Comune di Fucecchio

Catasto incendi boschivi

Scheda Incendio: 6-2019

Regione TOSCANA **Provincia** FIRENZE

Comune FUCECCHIO

Località VIA SALANOVA

Data incendio 29/03/2019

Superficie boschiva percorsa dal fuoco (Ha) **00.00.82**

Superficie non boschiva percorsa dal fuoco (Ha)

Di cui superficie pascoliva percorsa dal fuoco (Ha)

Totale superficie percorsa dal fuoco (Ha) **00.00.82**

Divieti e prescrizioni vigenti sull'area ai sensi della LR n.39/2000 e s.m.i.			
Norma	**Durata**	**Descrizione**	**Scadenza**
Art.76, c.4, lett.a)	10 anni	Vietato il pascolo di qualsiasi specie di bestiame, fatte salve le deroghe previste dal regolamento forestale in caso di favorevole ricostruzione del soprassuolo boschivo.	29/03/2029
Art.76, c.4, lett.b)	5 anni	Vietato l'esercizio dell'attività venatoria, qualora la superficie bruciata sia superiore ad ettari uno, in presenza della tabellazione realizzata con la tabellazione definita nel piano AIB.	29/03/2024
Art.76, c.5, lett.a)	15 anni	Vietata ogni trasformazione del bosco in altra coltura	29/03/2034
Art.76, c.5, lett.b)	20 anni	Vietata la realizzazione di edifici o strutture e infrastrutture finalizzate ad insediamenti civili ed attività produttive.	29/03/2039
Art.76, c.6	15 anni	In tutti gli atti di compravendita concernenti aree situate in zone boscate e di pascolo i cui soprasuoli siano stati percorsi dal fuoco, stipulati entro quindici anni da tali eventi, deve essere espressamente richiamato il vincolo per cui tali immobili non possono avere una destinazione diversa da quella preesistente all'incendio per almeno quindici anni, pena la nullità dell'atto.	29/03/2034
Art.76, c.7	5 anni	Vietate le attività di rimboschimento e di ingegneria ambientale sostenute con risorse finanziarie pubbliche, salvo specifica autorizzazione concessa dal Ministero dell'ambiente, per le aree naturali protette statali, o dalla Regione negli altri casi, per accertate situazioni di dissesto idrogeologico e nelle situazioni in cui sia urgente un intervento per la tutela di particolari valori ambientali e paesaggistici.	29/03/2024

Lista particelle interessate					
Codice Nazionale	**Foglio**	**Particella**	**Particella incendiata mq**	**Totale particella mq**	**Soprassuolo**
D815	9	00019	82	79168	Boscato

Comune di Fucecchio

Catasto incendi boschivi

Scheda Incendio: 6-2019

Scala 1:1000

Legenda

- Confine Comunale
- Particelle catastali
- Area percorsa dal fuoco

Comune di Fucecchio

Catasto incendi boschivi

Scheda Incendio: 1-2018

Regione TOSCANA **Provincia** FIRENZE

Comune FUCECCHIO

Località CASA BELLANCAMPO

Data incendio 16/09/2018

Superficie boschiva percorsa dal fuoco (Ha) **00.31.27**

Superficie non boschiva percorsa dal fuoco (Ha)

Di cui superficie pascoliva percorsa dal fuoco (Ha)

Totale superficie percorsa dal fuoco (Ha) **00.31.27**

Divieti e prescrizioni vigenti sull'area ai sensi della LR n.39/2000 e s.m.i.			
Norma	**Durata**	**Descrizione**	**Scadenza**
Art.76, c.4, lett.a)	10 anni	Vietato il pascolo di qualsiasi specie di bestiame, fatte salve le deroghe previste dal regolamento forestale in caso di favorevole ricostruzione del soprassuolo boschivo.	16/09/2028
Art.76, c.4, lett.b)	5 anni	Vietato l'esercizio dell'attività venatoria, qualora la superficie bruciata sia superiore ad ettari uno, in presenza della tabellazione realizzata con la tabellazione definita nel piano AIB.	16/09/2023
Art.76, c.5, lett.a)	15 anni	Vietata ogni trasformazione del bosco in altra coltura	16/09/2033
Art.76, c.5, lett.b)	20 anni	Vietata la realizzazione di edifici o strutture e infrastrutture finalizzate ad insediamenti civili ed attività produttive.	16/09/2038
Art.76, c.6	15 anni	In tutti gli atti di compravendita concernenti aree situate in zone boscate e di pascolo i cui soprasuoli siano stati percorsi dal fuoco, stipulati entro quindici anni da tali eventi, deve essere espressamente richiamato il vincolo per cui tali immobili non possono avere una destinazione diversa da quella preesistente all'incendio per almeno quindici anni, pena la nullità dell'atto.	16/09/2033
Art.76, c.7	5 anni	Vietate le attività di rimboschimento e di ingegneria ambientale sostenute con risorse finanziarie pubbliche, salvo specifica autorizzazione concessa dal Ministero dell'ambiente, per le aree naturali protette statali, o dalla Regione negli altri casi, per accertate situazioni di dissesto idrogeologico e nelle situazioni in cui sia urgente un intervento per la tutela di particolari valori ambientali e paesaggistici.	16/09/2023

Lista particelle interessate					
Codice Nazionale	**Foglio**	**Particella**	**Particella incendiata mq**	**Totale particella mq**	**Soprassuolo**
D815	10	00017	393	295509	Boscato
D815	9	00031	2734	405281	Boscato

Comune di Fucecchio

Catasto incendi boschivi

Scheda Incendio: 1-2018

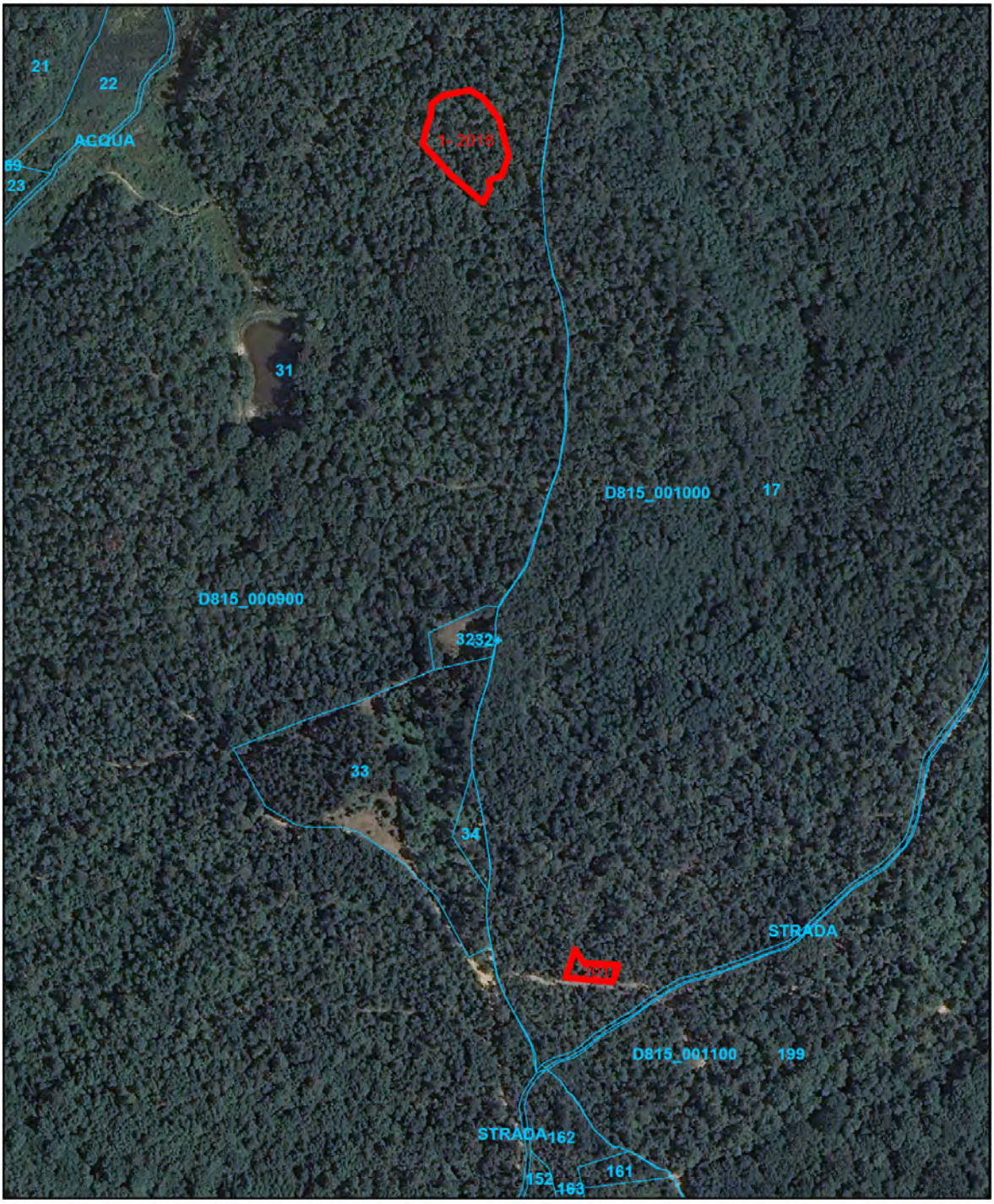

Scala 1:4000

Legenda

- Confine Comunale
- Particelle catastali
- Area percorsa dal fuoco

Comune di Fucecchio

Catasto incendi boschivi

Scheda Incendio: 2-2018

Regione TOSCANA **Provincia** FIRENZE

Comune FUCECCHIO

Località PINETE

Data incendio 23/08/2018

Superficie boschiva percorsa dal fuoco (Ha) **00.05.01**

Superficie non boschiva percorsa dal fuoco (Ha)

Di cui superficie pascoliva percorsa dal fuoco (Ha)

Totale superficie percorsa dal fuoco (Ha) **00.05.01**

Divieti e prescrizioni vigenti sull'area ai sensi della LR n.39/2000 e s.m.i.			
Norma	**Durata**	**Descrizione**	**Scadenza**
Art.76, c.4, lett.a)	10 anni	Vietato il pascolo di qualsiasi specie di bestiame, fatte salve le deroghe previste dal regolamento forestale in caso di favorevole ricostruzione del soprassuolo boschivo.	23/08/2028
Art.76, c.4, lett.b)	5 anni	Vietato l'esercizio dell'attività venatoria, qualora la superficie bruciata sia superiore ad ettari uno, in presenza della tabellazione realizzata con la tabellazione definita nel piano AIB.	23/08/2023
Art.76, c.5, lett.a)	15 anni	Vietata ogni trasformazione del bosco in altra coltura	23/08/2033
Art.76, c.5, lett.b)	20 anni	Vietata la realizzazione di edifici o strutture e infrastrutture finalizzate ad insediamenti civili ed attività produttive.	23/08/2038
Art.76, c.6	15 anni	In tutti gli atti di compravendita concernenti aree situate in zone boscate e di pascolo i cui soprasuoli siano stati percorsi dal fuoco, stipulati entro quindici anni da tali eventi, deve essere espressamente richiamato il vincolo per cui tali immobili non possono avere una destinazione diversa da quella preesistente all'incendio per almeno quindici anni, pena la nullità dell'atto.	23/08/2033
Art.76, c.7	5 anni	Vietate le attività di rimboschimento e di ingegneria ambientale sostenute con risorse finanziarie pubbliche, salvo specifica autorizzazione concessa dal Ministero dell'ambiente, per le aree naturali protette statali, o dalla Regione negli altri casi, per accertate situazioni di dissesto idrogeologico e nelle situazioni in cui sia urgente un intervento per la tutela di particolari valori ambientali e paesaggistici.	23/08/2023

Lista particelle interessate					
Codice Nazionale	**Foglio**	**Particella**	**Particella incendiata mq**	**Totale particella mq**	**Soprassuolo**
D815	26	00039	501	35378	Boscato

Comune di Fucecchio

Catasto incendi boschivi

Scheda Incendio: 2-2018

Scala 1:2000

Legenda

- Confine Comunale
- Particelle catastali
- Area percorsa dal fuoco

Comune di Fucecchio

Catasto incendi boschivi

Scheda Incendio: 3-2018

Regione TOSCANA **Provincia** FIRENZE

Comune FUCECCHIO

Località GALLENO

Data incendio 27/03/2018

Superficie boschiva percorsa dal fuoco (Ha) **00.19.99**

Superficie non boschiva percorsa dal fuoco (Ha)

Di cui superficie pascoliva percorsa dal fuoco (Ha)

Totale superficie percorsa dal fuoco (Ha) **00.19.99**

Divieti e prescrizioni vigenti sull'area ai sensi della LR n.39/2000 e s.m.i.			
Norma	**Durata**	**Descrizione**	**Scadenza**
Art.76, c.4, lett.a)	10 anni	Vietato il pascolo di qualsiasi specie di bestiame, fatte salve le deroghe previste dal regolamento forestale in caso di favorevole ricostruzione del soprassuolo boschivo.	27/03/2028
Art.76, c.4, lett.b)	5 anni	Vietato l'esercizio dell'attività venatoria, qualora la superficie bruciata sia superiore ad ettari uno, in presenza della tabellazione realizzata con la tabellazione definita nel piano AIB.	27/03/2023
Art.76, c.5, lett.a)	15 anni	Vietata ogni trasformazione del bosco in altra coltura	27/03/2033
Art.76, c.5, lett.b)	20 anni	Vietata la realizzazione di edifici o strutture e infrastrutture finalizzate ad insediamenti civili ed attività produttive.	27/03/2038
Art.76, c.6	15 anni	In tutti gli atti di compravendita concernenti aree situate in zone boscate e di pascolo i cui soprasuoli siano stati percorsi dal fuoco, stipulati entro quindici anni da tali eventi, deve essere espressamente richiamato il vincolo per cui tali immobili non possono avere una destinazione diversa da quella preesistente all'incendio per almeno quindici anni, pena la nullità dell'atto.	27/03/2033
Art.76, c.7	5 anni	Vietate le attività di rimboschimento e di ingegneria ambientale sostenute con risorse finanziarie pubbliche, salvo specifica autorizzazione concessa dal Ministero dell'ambiente, per le aree naturali protette statali, o dalla Regione negli altri casi, per accertate situazioni di dissesto idrogeologico e nelle situazioni in cui sia urgente un intervento per la tutela di particolari valori ambientali e paesaggistici.	27/03/2023

Lista particelle interessate					
Codice Nazionale	**Foglio**	**Particella**	**Particella incendiata mq**	**Totale particella mq**	**Soprassuolo**
D815	14	00070	1213	5345	Boscato
D815	14	00437	320	567	Boscato
D815	14	00438	466	516	Boscato

Comune di Fucecchio

Catasto incendi boschivi

Scheda Incendio: 3-2018

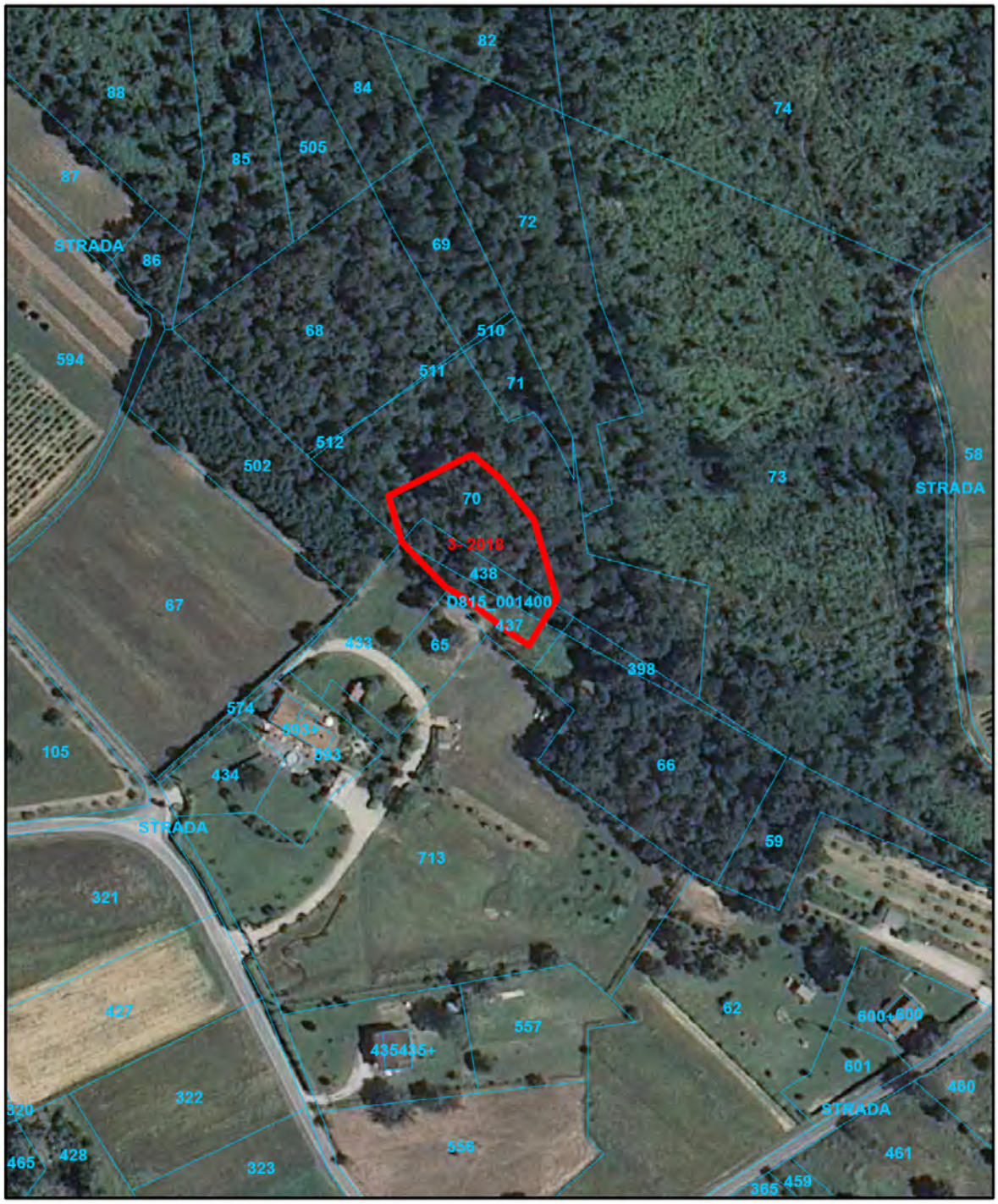

Scala 1:2000

Legenda

- Confine Comunale
- Particelle catastali
- Area percorsa dal fuoco

Comune di Fucecchio

Catasto incendi boschivi

Scheda Incendio: 4-2018

Regione TOSCANA **Provincia** FIRENZE

Comune FUCECCHIO

Località VIA DELLA BIGATTIERA

Data incendio 28/08/2018

Superficie boschiva percorsa dal fuoco (Ha) **00.06.57**

Superficie non boschiva percorsa dal fuoco (Ha)

Di cui superficie pascoliva percorsa dal fuoco (Ha)

Totale superficie percorsa dal fuoco (Ha) **00.06.57**

Divieti e prescrizioni vigenti sull'area ai sensi della LR n.39/2000 e s.m.i.			
Norma	**Durata**	**Descrizione**	**Scadenza**
Art.76, c.4, lett.a)	10 anni	Vietato il pascolo di qualsiasi specie di bestiame, fatte salve le deroghe previste dal regolamento forestale in caso di favorevole ricostruzione del soprassuolo boschivo.	28/08/2028
Art.76, c.4, lett.b)	5 anni	Vietato l'esercizio dell'attività venatoria, qualora la superficie bruciata sia superiore ad ettari uno, in presenza della tabellazione realizzata con la tabellazione definita nel piano AIB.	28/08/2023
Art.76, c.5, lett.a)	15 anni	Vietata ogni trasformazione del bosco in altra coltura	28/08/2033
Art.76, c.5, lett.b)	20 anni	Vietata la realizzazione di edifici o strutture e infrastrutture finalizzate ad insediamenti civili ed attività produttive.	28/08/2038
Art.76, c.6	15 anni	In tutti gli atti di compravendita concernenti aree situate in zone boscate e di pascolo i cui soprasuoli siano stati percorsi dal fuoco, stipulati entro quindici anni da tali eventi, deve essere espressamente richiamato il vincolo per cui tali immobili non possono avere una destinazione diversa da quella preesistente all'incendio per almeno quindici anni, pena la nullità dell'atto.	28/08/2033
Art.76, c.7	5 anni	Vietate le attività di rimboschimento e di ingegneria ambientale sostenute con risorse finanziarie pubbliche, salvo specifica autorizzazione concessa dal Ministero dell'ambiente, per le aree naturali protette statali, o dalla Regione negli altri casi, per accertate situazioni di dissesto idrogeologico e nelle situazioni in cui sia urgente un intervento per la tutela di particolari valori ambientali e paesaggistici.	28/08/2023

Lista particelle interessate					
Codice Nazionale	**Foglio**	**Particella**	**Particella incendiata mq**	**Totale particella mq**	**Soprassuolo**
D815	26	00039	657	35378	Boscato

Comune di Fucecchio

Catasto incendi boschivi

Scheda Incendio: 4-2018

Scala 1:2000

Legenda

- Confine Comunale
- Particelle catastali
- Area percorsa dal fuoco

Comune di Fucecchio

Catasto incendi boschivi

Scheda Incendio: 1-2017

Regione TOSCANA **Provincia** FIRENZE

Comune FUCECCHIO

Località QUERCE

Data incendio 19/06/2017

Superficie boschiva percorsa dal fuoco (Ha)

Superficie non boschiva percorsa dal fuoco (Ha) **01.35.07**

Di cui superficie pascoliva percorsa dal fuoco (Ha)

Totale superficie percorsa dal fuoco (Ha) **01.35.07**

Divieti e prescrizioni vigenti sull'area ai sensi della LR n.39/2000 e s.m.i.			
Norma	**Durata**	**Descrizione**	**Scadenza**
Art.76, c.4, lett.a)	10 anni	Vietato il pascolo di qualsiasi specie di bestiame, fatte salve le deroghe previste dal regolamento forestale in caso di favorevole ricostruzione del soprassuolo boschivo.	19/06/2027
Art.76, c.4, lett.b)	5 anni	Vietato l'esercizio dell'attività venatoria, qualora la superficie bruciata sia superiore ad ettari uno, in presenza della tabellazione realizzata con la tabellazione definita nel piano AIB.	19/06/2022
Art.76, c.5, lett.a)	15 anni	Vietata ogni trasformazione del bosco in altra coltura	19/06/2032
Art.76, c.5, lett.b)	20 anni	Vietata la realizzazione di edifici o strutture e infrastrutture finalizzate ad insediamenti civili ed attività produttive.	19/06/2037
Art.76, c.6	15 anni	In tutti gli atti di compravendita concernenti aree situate in zone boscate e di pascolo i cui soprasuoli siano stati percorsi dal fuoco, stipulati entro quindici anni da tali eventi, deve essere espressamente richiamato il vincolo per cui tali immobili non possono avere una destinazione diversa da quella preesistente all'incendio per almeno quindici anni, pena la nullità dell'atto.	19/06/2032
Art.76, c.7	5 anni	Vietate le attività di rimboschimento e di ingegneria ambientale sostenute con risorse finanziarie pubbliche, salvo specifica autorizzazione concessa dal Ministero dell'ambiente, per le aree naturali protette statali, o dalla Regione negli altri casi, per accertate situazioni di dissesto idrogeologico e nelle situazioni in cui sia urgente un intervento per la tutela di particolari valori ambientali e paesaggistici.	19/06/2022

Lista particelle interessate					
Codice Nazionale	**Foglio**	**Particella**	**Particella incendiata mq**	**Totale particella mq**	**Soprassuolo**
D815	2	00113	1882	21726	Non boscato
D815	2	00114	350	4062	Non boscato
D815	2	00115	40	5359	Non boscato
D815	2	00747	11235	34651	Non boscato

Comune di Fucecchio

Catasto incendi boschivi

Scheda Incendio: 1-2017

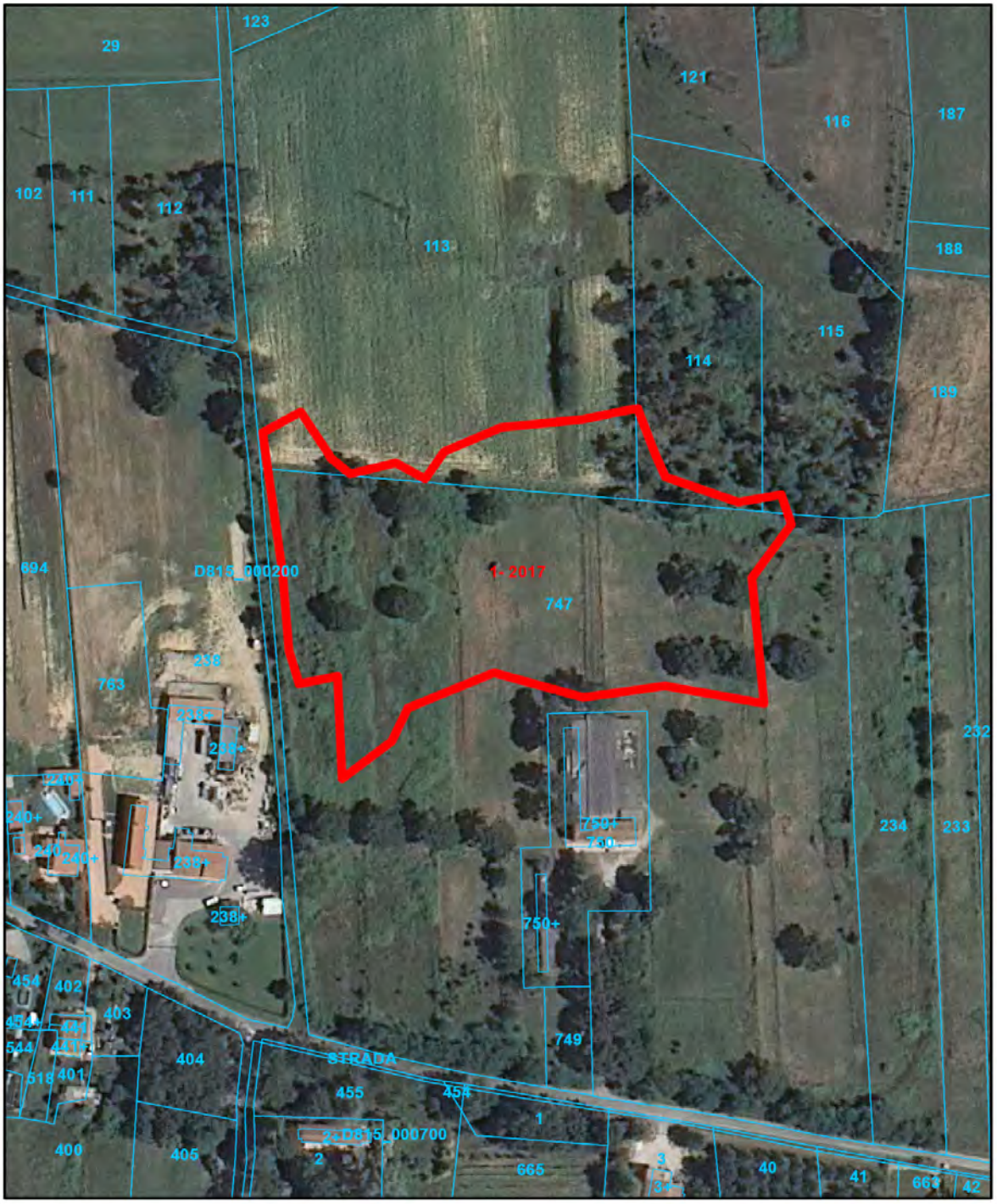

Scala 1:2000

Legenda

- Confine Comunale
- Particelle catastali
- Area percorsa dal fuoco

Comune di Fucecchio

Catasto incendi boschivi

Scheda Incendio: 2-2017

Regione TOSCANA **Provincia** FIRENZE

Comune FUCECCHIO

Località GALLENO

Data incendio 29/03/2017

Superficie boschiva percorsa dal fuoco (Ha) **00.05.73**

Superficie non boschiva percorsa dal fuoco (Ha)

Di cui superficie pascoliva percorsa dal fuoco (Ha)

Totale superficie percorsa dal fuoco (Ha) **00.05.73**

Divieti e prescrizioni vigenti sull'area ai sensi della LR n.39/2000 e s.m.i.			
Norma	**Durata**	**Descrizione**	**Scadenza**
Art.76, c.4, lett.a)	10 anni	Vietato il pascolo di qualsiasi specie di bestiame, fatte salve le deroghe previste dal regolamento forestale in caso di favorevole ricostruzione del soprassuolo boschivo.	29/03/2027
Art.76, c.4, lett.b)	5 anni	Vietato l'esercizio dell'attività venatoria, qualora la superficie bruciata sia superiore ad ettari uno, in presenza della tabellazione realizzata con la tabellazione definita nel piano AIB.	29/03/2022
Art.76, c.5, lett.a)	15 anni	Vietata ogni trasformazione del bosco in altra coltura	29/03/2032
Art.76, c.5, lett.b)	20 anni	Vietata la realizzazione di edifici o strutture e infrastrutture finalizzate ad insediamenti civili ed attività produttive.	29/03/2037
Art.76, c.6	15 anni	In tutti gli atti di compravendita concernenti aree situate in zone boscate e di pascolo i cui soprasuoli siano stati percorsi dal fuoco, stipulati entro quindici anni da tali eventi, deve essere espressamente richiamato il vincolo per cui tali immobili non possono avere una destinazione diversa da quella preesistente all'incendio per almeno quindici anni, pena la nullità dell'atto.	29/03/2032
Art.76, c.7	5 anni	Vietate le attività di rimboschimento e di ingegneria ambientale sostenute con risorse finanziarie pubbliche, salvo specifica autorizzazione concessa dal Ministero dell'ambiente, per le aree naturali protette statali, o dalla Regione negli altri casi, per accertate situazioni di dissesto idrogeologico e nelle situazioni in cui sia urgente un intervento per la tutela di particolari valori ambientali e paesaggistici.	29/03/2022

Lista particelle interessate					
Codice Nazionale	**Foglio**	**Particella**	**Particella incendiata mq**	**Totale particella mq**	**Soprassuolo**
D815	23	00138	183	1291	Boscato
D815	23	00732	139	1617	Boscato
D815	23	00733	251	641	Boscato

Comune di Fucecchio

Catasto incendi boschivi

Scheda Incendio: 2-2017

Scala 1:2000

Legenda

- Confine Comunale
- Particelle catastali
- Area percorsa dal fuoco

Comune di Fucecchio

Catasto incendi boschivi

Scheda Incendio: 1-2016

Regione TOSCANA **Provincia** FIRENZE

Comune FUCECCHIO

Località LE VEDUTE

Data incendio 04/08/2016

Superficie boschiva percorsa dal fuoco (Ha) **00.41.61**

Superficie non boschiva percorsa dal fuoco (Ha)

Di cui superficie pascoliva percorsa dal fuoco (Ha)

Totale superficie percorsa dal fuoco (Ha) **00.41.61**

Divieti e prescrizioni vigenti sull'area ai sensi della LR n.39/2000 e s.m.i.			
Norma	**Durata**	**Descrizione**	**Scadenza**
Art.76, c.4, lett.a)	10 anni	Vietato il pascolo di qualsiasi specie di bestiame, fatte salve le deroghe previste dal regolamento forestale in caso di favorevole ricostruzione del soprassuolo boschivo.	04/08/2026
Art.76, c.5, lett.a)	15 anni	Vietata ogni trasformazione del bosco in altra coltura	04/08/2031
Art.76, c.5, lett.b)	20 anni	Vietata la realizzazione di edifici o strutture e infrastrutture finalizzate ad insediamenti civili ed attività produttive.	04/08/2036
Art.76, c.6	15 anni	In tutti gli atti di compravendita concernenti aree situate in zone boscate e di pascolo i cui soprasuoli siano stati percorsi dal fuoco, stipulati entro quindici anni da tali eventi, deve essere espressamente richiamato il vincolo per cui tali immobili non possono avere una destinazione diversa da quella preesistente all'incendio per almeno quindici anni, pena la nullità dell'atto.	04/08/2031

Lista particelle interessate					
Codice Nazionale	**Foglio**	**Particella**	**Particella incendiata mq**	**Totale particella mq**	**Soprassuolo**
D815	26	00054	4161	78023	Boscato

Comune di Fucecchio

Catasto incendi boschivi

Scheda Incendio: 1-2016

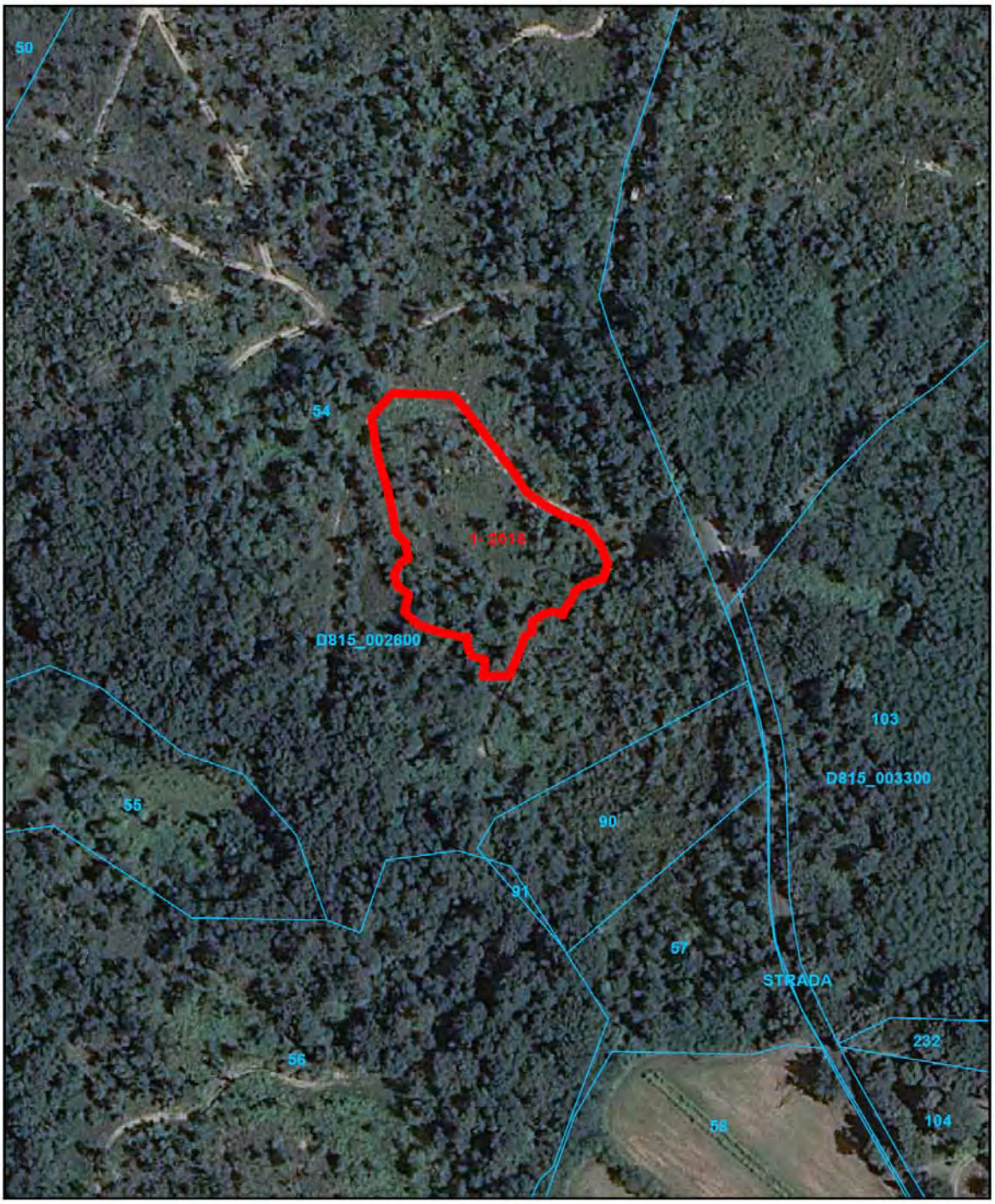

Scala 1:2000

Legenda

- Confine Comunale
- Particelle catastali
- Area percorsa dal fuoco

Comune di Fucecchio

Catasto incendi boschivi

Scheda Incendio: 2-2016

Regione TOSCANA **Provincia** FIRENZE

Comune FUCECCHIO

Località TORRE

Data incendio 06/09/2016

Superficie boschiva percorsa dal fuoco (Ha) **00.00.37**

Superficie non boschiva percorsa dal fuoco (Ha)

Di cui superficie pascoliva percorsa dal fuoco (Ha)

Totale superficie percorsa dal fuoco (Ha) **00.00.37**

Divieti e prescrizioni vigenti sull'area ai sensi della LR n.39/2000 e s.m.i.			
Norma	**Durata**	**Descrizione**	**Scadenza**
Art.76, c.4, lett.a)	10 anni	Vietato il pascolo di qualsiasi specie di bestiame, fatte salve le deroghe previste dal regolamento forestale in caso di favorevole ricostruzione del soprassuolo boschivo.	06/09/2026
Art.76, c.5, lett.a)	15 anni	Vietata ogni trasformazione del bosco in altra coltura	06/09/2031
Art.76, c.5, lett.b)	20 anni	Vietata la realizzazione di edifici o strutture e infrastrutture finalizzate ad insediamenti civili ed attività produttive.	06/09/2036
Art.76, c.6	15 anni	In tutti gli atti di compravendita concernenti aree situate in zone boscate e di pascolo i cui soprasuoli siano stati percorsi dal fuoco, stipulati entro quindici anni da tali eventi, deve essere espressamente richiamato il vincolo per cui tali immobili non possono avere una destinazione diversa da quella preesistente all'incendio per almeno quindici anni, pena la nullità dell'atto.	06/09/2031

Lista particelle interessate					
Codice Nazionale	**Foglio**	**Particella**	**Particella incendiata mq**	**Totale particella mq**	**Soprassuolo**
D815	33	00131	37	3157	Boscato

Comune di Fucecchio

Catasto incendi boschivi

Scheda Incendio: 2-2016

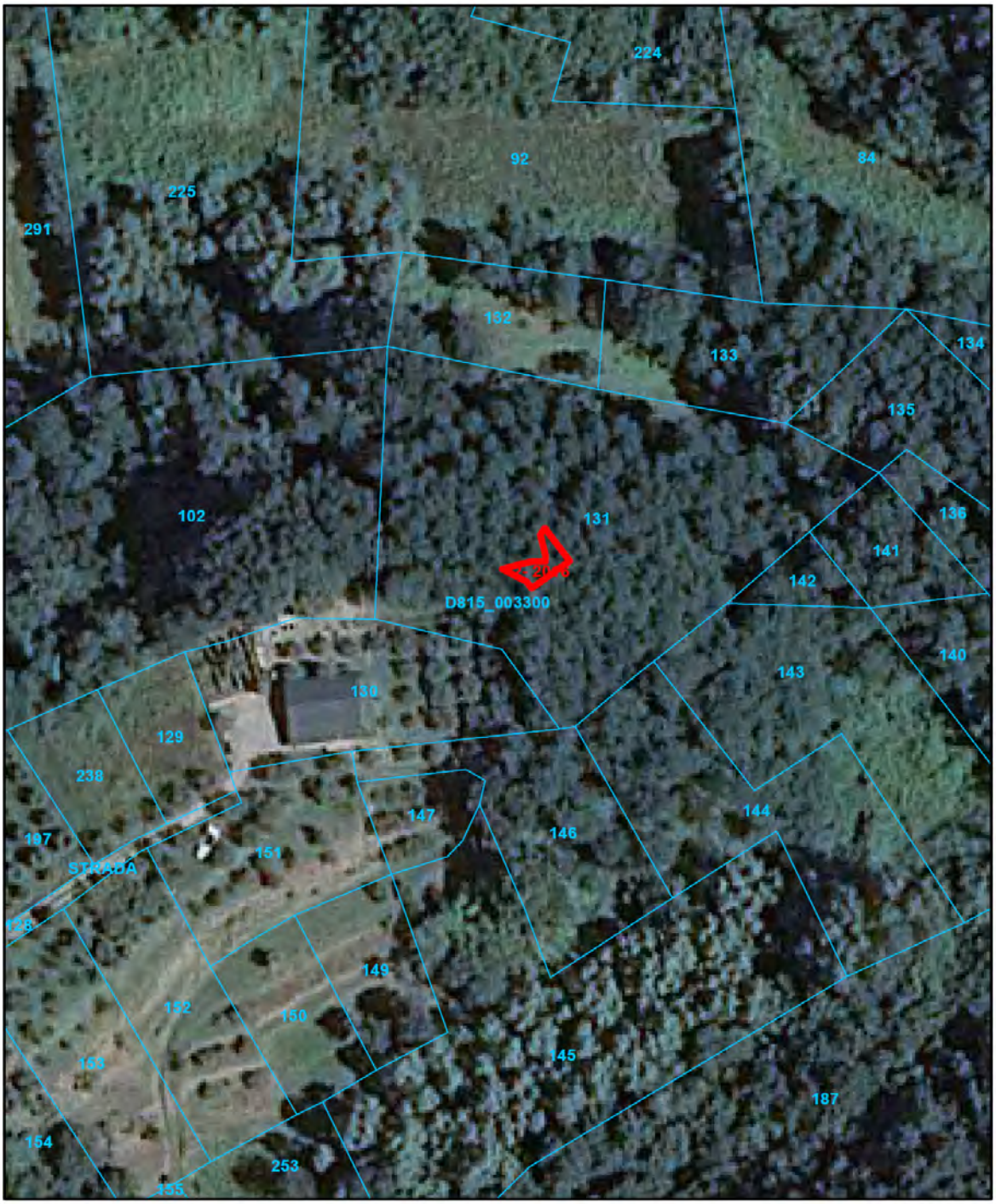

Scala 1:1000

Legenda

- Confine Comunale
- Particelle catastali
- Area percorsa dal fuoco

Comune di Fucecchio

Catasto incendi boschivi

Scheda Incendio: 3-2016

Regione TOSCANA **Provincia** FIRENZE

Comune FUCECCHIO

Località PINETE

Data incendio 06/09/2016

Superficie boschiva percorsa dal fuoco (Ha) **04.10.05**

Superficie non boschiva percorsa dal fuoco (Ha) **00.00.00**

Di cui superficie pascoliva percorsa dal fuoco (Ha)

Totale superficie percorsa dal fuoco (Ha) **04.10.05**

Divieti e prescrizioni vigenti sull'area ai sensi della LR n.39/2000 e s.m.i.			
Norma	**Durata**	**Descrizione**	**Scadenza**
Art.76, c.4, lett.a)	10 anni	Vietato il pascolo di qualsiasi specie di bestiame, fatte salve le deroghe previste dal regolamento forestale in caso di favorevole ricostruzione del soprassuolo boschivo.	06/09/2026
Art.76, c.5, lett.a)	15 anni	Vietata ogni trasformazione del bosco in altra coltura	06/09/2031
Art.76, c.5, lett.b)	20 anni	Vietata la realizzazione di edifici o strutture e infrastrutture finalizzate ad insediamenti civili ed attività produttive.	06/09/2036
Art.76, c.6	15 anni	In tutti gli atti di compravendita concernenti aree situate in zone boscate e di pascolo i cui soprasuoli siano stati percorsi dal fuoco, stipulati entro quindici anni da tali eventi, deve essere espressamente richiamato il vincolo per cui tali immobili non possono avere una destinazione diversa da quella preesistente all'incendio per almeno quindici anni, pena la nullità dell'atto.	06/09/2031

Lista particelle interessate					
Codice Nazionale	**Foglio**	**Particella**	**Particella incendiata mq**	**Totale particella mq**	**Soprassuolo**
D815	26	00051	5879	91830	Boscato
D815	27	00017	26766	43576	Boscato
D815	27	00022	7246	507778	Boscato

Comune di Fucecchio

Catasto incendi boschivi

Scheda Incendio: 3-2016

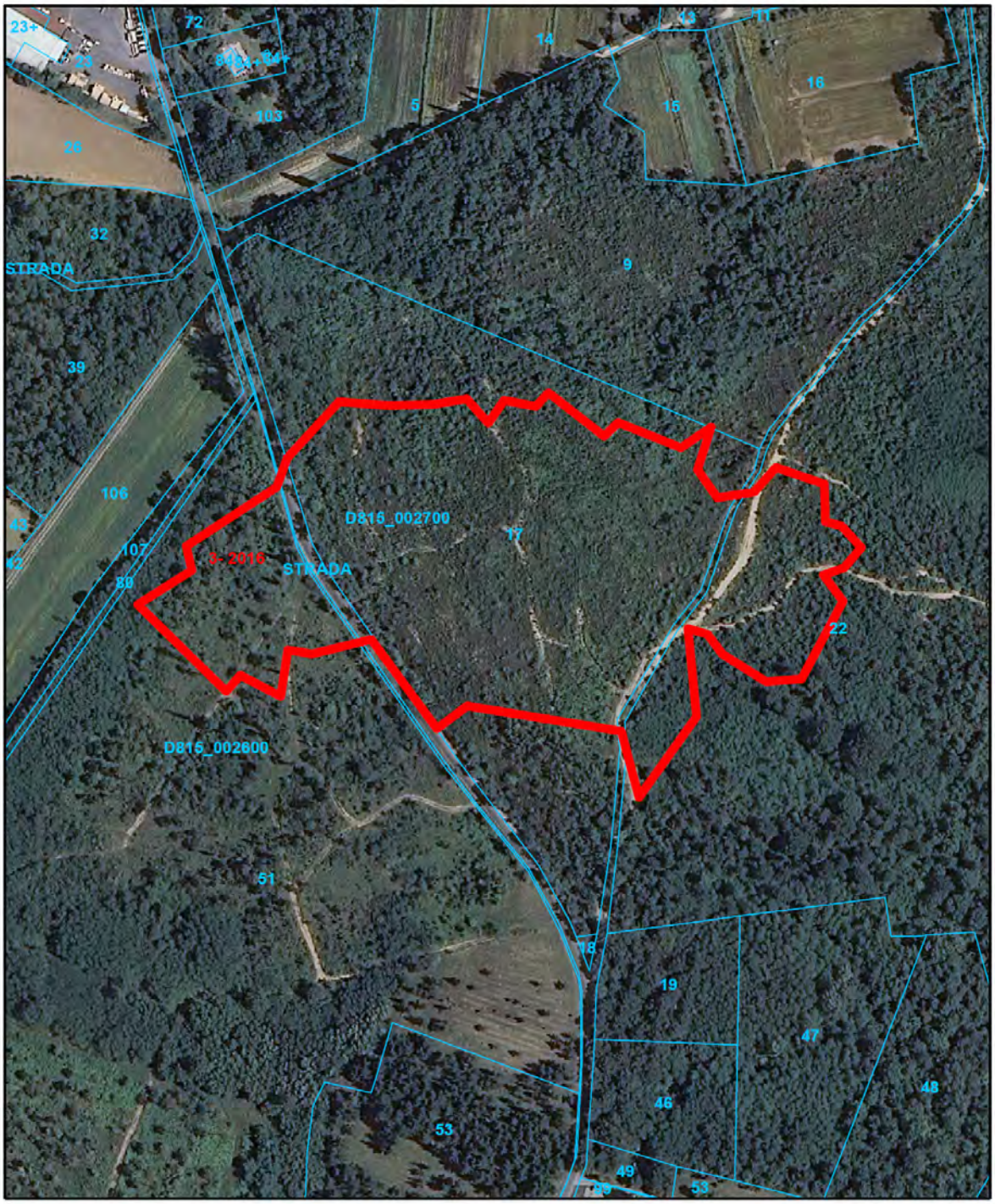

Scala 1:3000

Legenda

- Confine Comunale
- Particelle catastali
- Area percorsa dal fuoco

Comune di Fucecchio

Catasto incendi boschivi

Scheda Incendio: 4-2016

Regione TOSCANA **Provincia** FIRENZE

Comune FUCECCHIO

Località VIA DELLA BIGATTIERA

Data incendio 09/09/2016

Superficie boschiva percorsa dal fuoco (Ha) **01.01.50**

Superficie non boschiva percorsa dal fuoco (Ha) **00.00.00**

Di cui superficie pascoliva percorsa dal fuoco (Ha)

Totale superficie percorsa dal fuoco (Ha) **01.01.50**

Divieti e prescrizioni vigenti sull'area
ai sensi della LR n.39/2000 e s.m.i.

Norma	Durata	Descrizione	Scadenza
Art.76, c.4, lett.a)	10 anni	Vietato il pascolo di qualsiasi specie di bestiame, fatte salve le deroghe previste dal regolamento forestale in caso di favorevole ricostruzione del soprassuolo boschivo.	09/09/2026
Art.76, c.5, lett.a)	15 anni	Vietata ogni trasformazione del bosco in altra coltura	09/09/2031
Art.76, c.5, lett.b)	20 anni	Vietata la realizzazione di edifici o strutture e infrastrutture finalizzate ad insediamenti civili ed attività produttive.	09/09/2036
Art.76, c.6	15 anni	In tutti gli atti di compravendita concernenti aree situate in zone boscate e di pascolo i cui soprasuoli siano stati percorsi dal fuoco, stipulati entro quindici anni da tali eventi, deve essere espressamente richiamato il vincolo per cui tali immobili non possono avere una destinazione diversa da quella preesistente all'incendio per almeno quindici anni, pena la nullità dell'atto.	09/09/2031

Lista particelle interessate

Codice Nazionale	Foglio	Particella	Particella incendiata mq	Totale particella mq	Soprassuolo
D815	26	00039	4	35378	Boscato
D815	26	00078	10145	50489	Boscato

Comune di Fucecchio

Catasto incendi boschivi

Scheda Incendio: 4-2016

Scala 1:2000

Legenda

- Confine Comunale
- Particelle catastali
- Area percorsa dal fuoco

Comune di Fucecchio

Catasto incendi boschivi

Scheda Incendio: 5-2016

Regione TOSCANA **Provincia** FIRENZE

Comune FUCECCHIO

Località TORRE

Data incendio 11/08/2016

Superficie boschiva percorsa dal fuoco (Ha) **03.10.01**

Superficie non boschiva percorsa dal fuoco (Ha) **03.29.18**

Di cui superficie pascoliva percorsa dal fuoco (Ha)

Totale superficie percorsa dal fuoco (Ha) **06.39.19**

Divieti e prescrizioni vigenti sull'area ai sensi della LR n.39/2000 e s.m.i.			
Norma	**Durata**	**Descrizione**	**Scadenza**
Art.76, c.4, lett.a)	10 anni	Vietato il pascolo di qualsiasi specie di bestiame, fatte salve le deroghe previste dal regolamento forestale in caso di favorevole ricostruzione del soprassuolo boschivo.	11/08/2026
Art.76, c.5, lett.a)	15 anni	Vietata ogni trasformazione del bosco in altra coltura	11/08/2031
Art.76, c.5, lett.b)	20 anni	Vietata la realizzazione di edifici o strutture e infrastrutture finalizzate ad insediamenti civili ed attività produttive.	11/08/2036
Art.76, c.6	15 anni	In tutti gli atti di compravendita concernenti aree situate in zone boscate e di pascolo i cui soprasuoli siano stati percorsi dal fuoco, stipulati entro quindici anni da tali eventi, deve essere espressamente richiamato il vincolo per cui tali immobili non possono avere una destinazione diversa da quella preesistente all'incendio per almeno quindici anni, pena la nullità dell'atto.	11/08/2031

Lista particelle interessate					
Codice Nazionale	**Foglio**	**Particella**	**Particella incendiata mq**	**Totale particella mq**	**Soprassuolo**
D815	42	00024	23	66929	Boscato
D815	42	00025	3033	3762	Boscato
D815	42	00026	2628	2628	Boscato in parte
D815	42	00027	11917	12349	Boscato in parte
D815	42	00028	1800	5052	Boscato in parte
D815	42	00029	6137	6265	Boscato in parte
D815	42	00030	859	21814	Boscato in parte
D815	42	00031	2478	5287	Boscato
D815	42	00032	22496	50353	Boscato in parte
D815	42	00033	1502	14504	Boscato in parte
D815	42	00038	11021	45968	Boscato
D815	42	00121	24	36	Boscato
D815	42	00122	1	30	Boscato

Comune di Fucecchio

Catasto incendi boschivi

Scheda Incendio: 5-2016

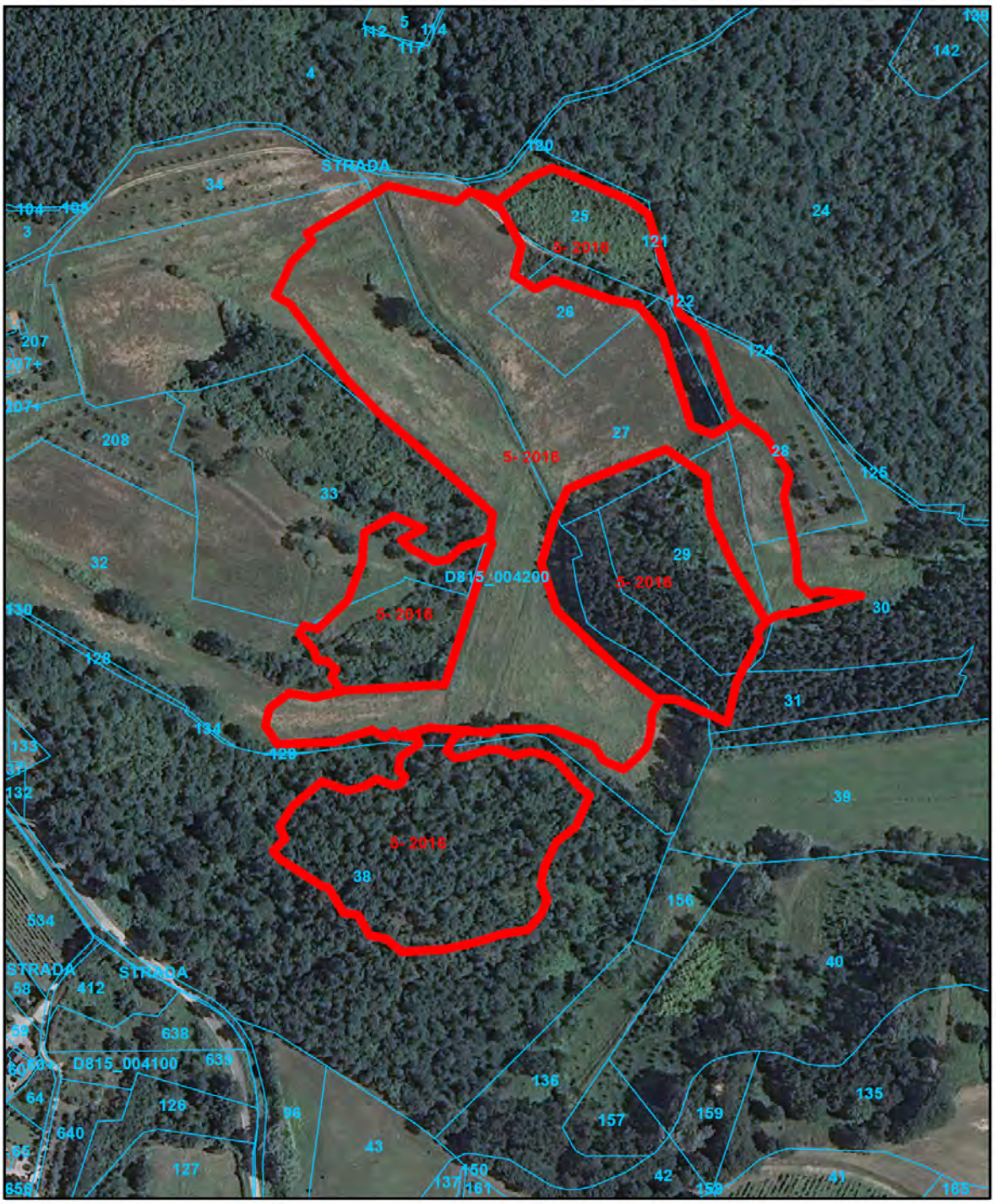

Scala 1:3000

Legenda

- Confine Comunale
- Particelle catastali
- Area percorsa dal fuoco

Comune di Fucecchio

Catasto incendi boschivi

Scheda Incendio: 1-2015

Regione TOSCANA **Provincia** FIRENZE

Comune FUCECCHIO

Località QUERCE

Data incendio 19/07/2015

Superficie boschiva percorsa dal fuoco (Ha) **00.46.56**

Superficie non boschiva percorsa dal fuoco (Ha) **01.79.07**

Di cui superficie pascoliva percorsa dal fuoco (Ha)

Totale superficie percorsa dal fuoco (Ha) **02.25.63**

Divieti e prescrizioni vigenti sull'area ai sensi della LR n.39/2000 e s.m.i.

Norma	Durata	Descrizione	Scadenza
Art.76, c.4, lett.a)	10 anni	Vietato il pascolo di qualsiasi specie di bestiame, fatte salve le deroghe previste dal regolamento forestale in caso di favorevole ricostruzione del soprassuolo boschivo.	19/07/2025
Art.76, c.5, lett.a)	15 anni	Vietata ogni trasformazione del bosco in altra coltura	19/07/2030
Art.76, c.5, lett.b)	20 anni	Vietata la realizzazione di edifici o strutture e infrastrutture finalizzate ad insediamenti civili ed attività produttive.	19/07/2035
Art.76, c.6	15 anni	In tutti gli atti di compravendita concernenti aree situate in zone boscate e di pascolo i cui soprasuoli siano stati percorsi dal fuoco, stipulati entro quindici anni da tali eventi, deve essere espressamente richiamato il vincolo per cui tali immobili non possono avere una destinazione diversa da quella preesistente all'incendio per almeno quindici anni, pena la nullità dell'atto.	19/07/2030

Lista particelle interessate

Codice Nazionale	Foglio	Particella	Particella incendiata mq	Totale particella mq	Soprassuolo
D815	2	00203	1126	4491	Boscato in parte
D815	2	00279	268	1009	Boscato in parte
D815	2	00314	790	5399	Non boscato
D815	2	00317	1805	1873	Boscato in parte
D815	2	00397	142	4086	Non boscato
D815	2	00444	1706	4396	Boscato in parte
D815	2	00445	3204	3679	Boscato in parte
D815	2	00490	786	786	Boscato in parte
D815	6	00231	7	1346	Non boscato
D815	6	00232	1144	3589	Non boscato
D815	6	00233	1699	1836	Boscato in parte
D815	6	00234	2441	2953	Boscato in parte
D815	6	00235	51	7634	Boscato in parte
D815	6	00236	1319	1864	Non boscato
D815	6	00237	1503	1927	Boscato in parte
D815	6	00238	4230	5630	Boscato in parte

Comune di Fucecchio

Catasto incendi boschivi

Scheda Incendio: 1-2015

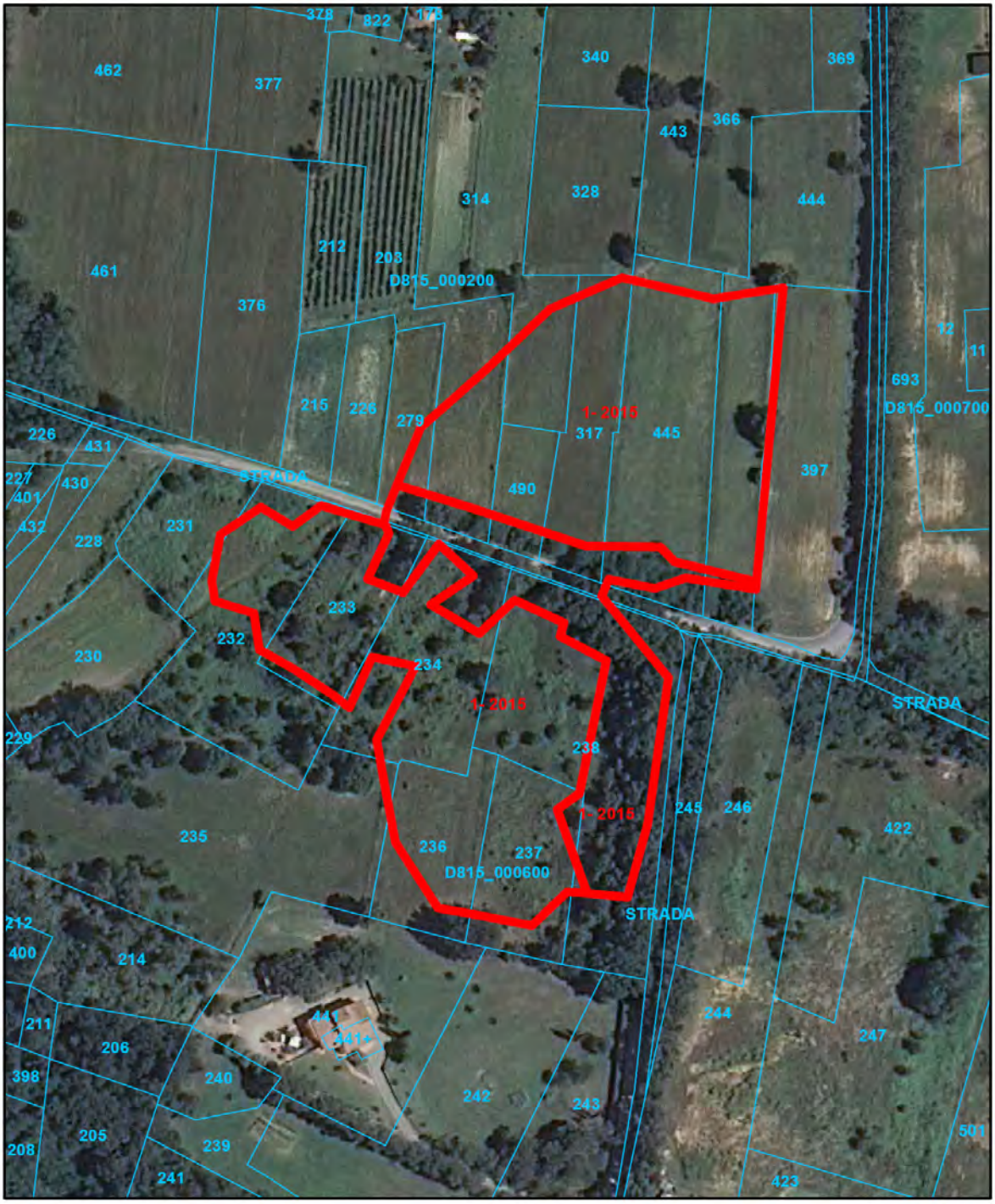

Scala 1:2000

Legenda

- Confine Comunale
- Particelle catastali
- Area percorsa dal fuoco

Comune di Fucecchio

Catasto incendi boschivi

Scheda Incendio: 2-2015

Regione TOSCANA **Provincia** FIRENZE

Comune FUCECCHIO

Località PODERE DEL TURCHINO

Data incendio 29/09/2015

Superficie boschiva percorsa dal fuoco (Ha) **00.00.00**

Superficie non boschiva percorsa dal fuoco (Ha) **00.86.72**

Di cui superficie pascoliva percorsa dal fuoco (Ha)

Totale superficie percorsa dal fuoco (Ha) **00.86.72**

Divieti e prescrizioni vigenti sull'area ai sensi della LR n.39/2000 e s.m.i.

Norma	Durata	Descrizione	Scadenza
Art.76, c.4, lett.a)	10 anni	Vietato il pascolo di qualsiasi specie di bestiame, fatte salve le deroghe previste dal regolamento forestale in caso di favorevole ricostruzione del soprassuolo boschivo.	29/09/2025
Art.76, c.5, lett.a)	15 anni	Vietata ogni trasformazione del bosco in altra coltura	29/09/2030
Art.76, c.5, lett.b)	20 anni	Vietata la realizzazione di edifici o strutture e infrastrutture finalizzate ad insediamenti civili ed attività produttive.	29/09/2035
Art.76, c.6	15 anni	In tutti gli atti di compravendita concernenti aree situate in zone boscate e di pascolo i cui soprasuoli siano stati percorsi dal fuoco, stipulati entro quindici anni da tali eventi, deve essere espressamente richiamato il vincolo per cui tali immobili non possono avere una destinazione diversa da quella preesistente all'incendio per almeno quindici anni, pena la nullità dell'atto.	29/09/2030

Lista particelle interessate

Codice Nazionale	Foglio	Particella	Particella incendiata mq	Totale particella mq	Soprassuolo
D815	40	00042	2087	5535	Non boscato
D815	40	00047	5843	37785	Non boscato
D815	40	00306	558	45561	Non boscato
D815	40	00309	184	1093	Non boscato

Comune di Fucecchio

Catasto incendi boschivi

Scheda Incendio: 2-2015

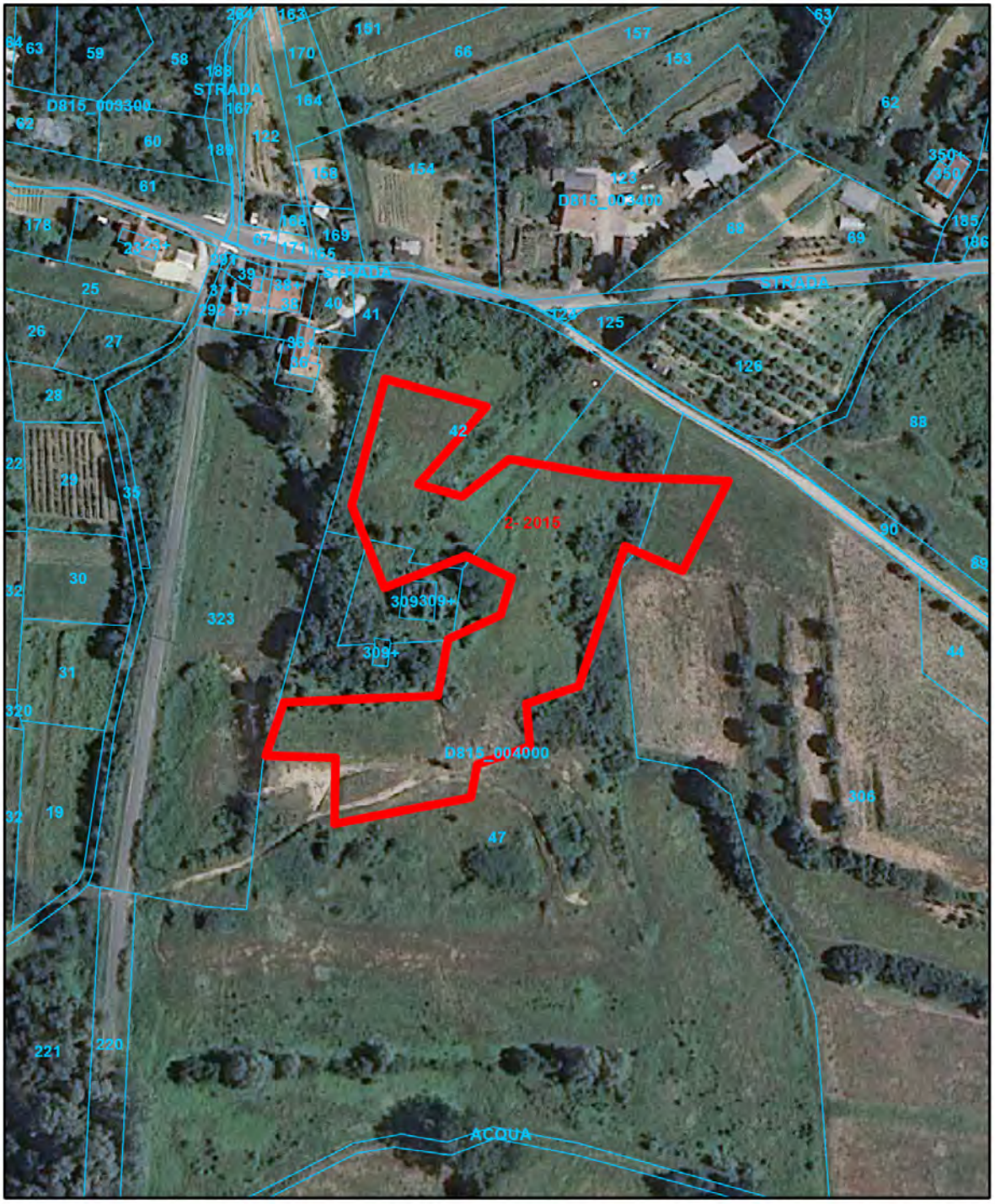

Scala 1:2000

Legenda

- Confine Comunale
- Particelle catastali
- Area percorsa dal fuoco

Comune di Fucecchio

Catasto incendi boschivi

Scheda Incendio: 3-2015

Regione TOSCANA **Provincia** FIRENZE

Comune FUCECCHIO

Località PINETE

Data incendio 31/07/2015

Superficie boschiva percorsa dal fuoco (Ha) **00.00.00**

Superficie non boschiva percorsa dal fuoco (Ha) **00.01.74**

Di cui superficie pascoliva percorsa dal fuoco (Ha)

Totale superficie percorsa dal fuoco (Ha) **00.01.74**

Divieti e prescrizioni vigenti sull'area ai sensi della LR n.39/2000 e s.m.i.			
Norma	**Durata**	**Descrizione**	**Scadenza**
Art.76, c.4, lett.a)	10 anni	Vietato il pascolo di qualsiasi specie di bestiame, fatte salve le deroghe previste dal regolamento forestale in caso di favorevole ricostruzione del soprassuolo boschivo.	31/07/2025
Art.76, c.5, lett.a)	15 anni	Vietata ogni trasformazione del bosco in altra coltura	31/07/2030
Art.76, c.5, lett.b)	20 anni	Vietata la realizzazione di edifici o strutture e infrastrutture finalizzate ad insediamenti civili ed attività produttive.	31/07/2035
Art.76, c.6	15 anni	In tutti gli atti di compravendita concernenti aree situate in zone boscate e di pascolo i cui soprasuoli siano stati percorsi dal fuoco, stipulati entro quindici anni da tali eventi, deve essere espressamente richiamato il vincolo per cui tali immobili non possono avere una destinazione diversa da quella preesistente all'incendio per almeno quindici anni, pena la nullità dell'atto.	31/07/2030

Lista particelle interessate					
Codice Nazionale	**Foglio**	**Particella**	**Particella incendiata mq**	**Totale particella mq**	**Soprassuolo**
D815	40	00042	70	5535	Non boscato
D815	40	00047	104	37785	Non boscato

Comune di Fucecchio

Catasto incendi boschivi

Scheda Incendio: 3-2015

Scala 1:2000

Legenda

- Confine Comunale
- Particelle catastali
- Area percorsa dal fuoco

Comune di Fucecchio

Catasto incendi boschivi

Scheda Incendio: 1-2013

Regione TOSCANA **Provincia** FIRENZE

Comune FUCECCHIO

Località LE VEDUTE

Data incendio 05/09/2013

Superficie boschiva percorsa dal fuoco (Ha) **00.01.27**

Superficie non boschiva percorsa dal fuoco (Ha) **00.00.00**

Di cui superficie pascoliva percorsa dal fuoco (Ha)

Totale superficie percorsa dal fuoco (Ha) **00.01.27**

Divieti e prescrizioni vigenti sull'area ai sensi della LR n.39/2000 e s.m.i.			
Norma	**Durata**	**Descrizione**	**Scadenza**
Art.76, c.4, lett.a)	10 anni	Vietato il pascolo di qualsiasi specie di bestiame, fatte salve le deroghe previste dal regolamento forestale in caso di favorevole ricostruzione del soprassuolo boschivo.	05/09/2023
Art.76, c.5, lett.a)	15 anni	Vietata ogni trasformazione del bosco in altra coltura	05/09/2028
Art.76, c.5, lett.b)	20 anni	Vietata la realizzazione di edifici o strutture e infrastrutture finalizzate ad insediamenti civili ed attività produttive.	05/09/2033
Art.76, c.6	15 anni	In tutti gli atti di compravendita concernenti aree situate in zone boscate e di pascolo i cui soprasuoli siano stati percorsi dal fuoco, stipulati entro quindici anni da tali eventi, deve essere espressamente richiamato il vincolo per cui tali immobili non possono avere una destinazione diversa da quella preesistente all'incendio per almeno quindici anni, pena la nullità dell'atto.	05/09/2028

Lista particelle interessate					
Codice Nazionale	**Foglio**	**Particella**	**Particella incendiata mq**	**Totale particella mq**	**Soprassuolo**
D815	32	00017	127	54784	Boscato

Comune di Fucecchio

Catasto incendi boschivi

Scheda Incendio: 1-2013

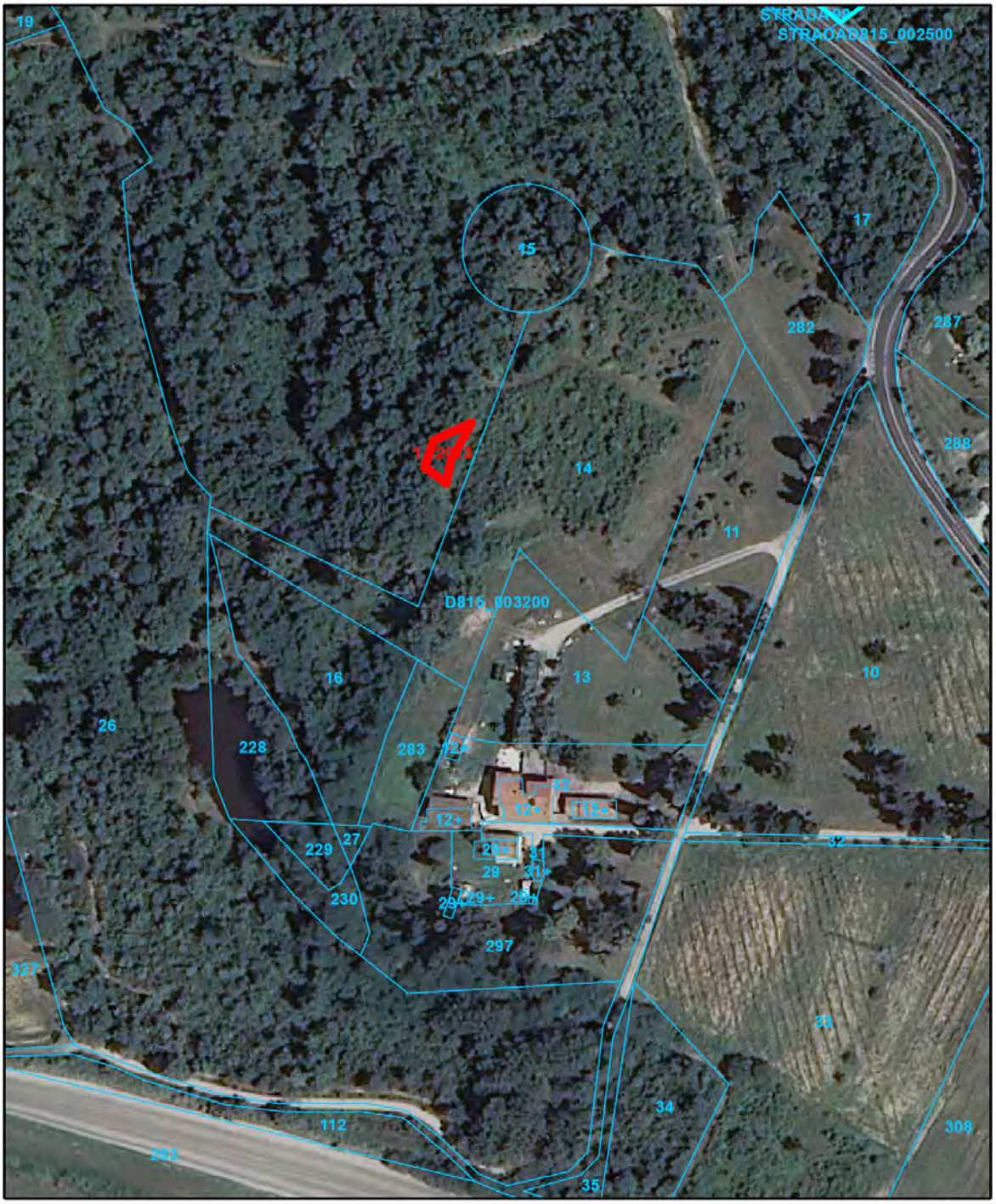

Scala 1:2000

Legenda

- Confine Comunale
- Particelle catastali
- Area percorsa dal fuoco

Comune di Fucecchio

Catasto incendi boschivi

Scheda Incendio: 2-2013

Regione TOSCANA **Provincia** FIRENZE

Comune FUCECCHIO

Località LE VEDUTE

Data incendio 18/08/2013

Superficie boschiva percorsa dal fuoco (Ha) **00.51.23**

Superficie non boschiva percorsa dal fuoco (Ha) **00.59.17**

Di cui superficie pascoliva percorsa dal fuoco (Ha)

Totale superficie percorsa dal fuoco (Ha) **01.10.40**

Divieti e prescrizioni vigenti sull'area ai sensi della LR n.39/2000 e s.m.i.

Norma	Durata	Descrizione	Scadenza
Art.76, c.4, lett.a)	10 anni	Vietato il pascolo di qualsiasi specie di bestiame, fatte salve le deroghe previste dal regolamento forestale in caso di favorevole ricostruzione del soprassuolo boschivo.	18/08/2023
Art.76, c.5, lett.a)	15 anni	Vietata ogni trasformazione del bosco in altra coltura	18/08/2028
Art.76, c.5, lett.b)	20 anni	Vietata la realizzazione di edifici o strutture e infrastrutture finalizzate ad insediamenti civili ed attività produttive.	18/08/2033
Art.76, c.6	15 anni	In tutti gli atti di compravendita concernenti aree situate in zone boscate e di pascolo i cui soprasuoli siano stati percorsi dal fuoco, stipulati entro quindici anni da tali eventi, deve essere espressamente richiamato il vincolo per cui tali immobili non possono avere una destinazione diversa da quella preesistente all'incendio per almeno quindici anni, pena la nullità dell'atto.	18/08/2028

Lista particelle interessate

Codice Nazionale	Foglio	Particella	Particella incendiata mq	Totale particella mq	Soprassuolo
D815	32	00011	2125	3363	Boscato in parte
D815	32	00013	680	3376	Non boscato
D815	32	00014	7035	9744	Boscato in parte
D815	32	00015	11	1458	Boscato
D815	32	00017	118	54784	Boscato
D815	32	00282	836	2223	Non boscato
D815	32	00283	188	1015	Non boscato

Comune di Fucecchio

Catasto incendi boschivi

Scheda Incendio: 2-2013

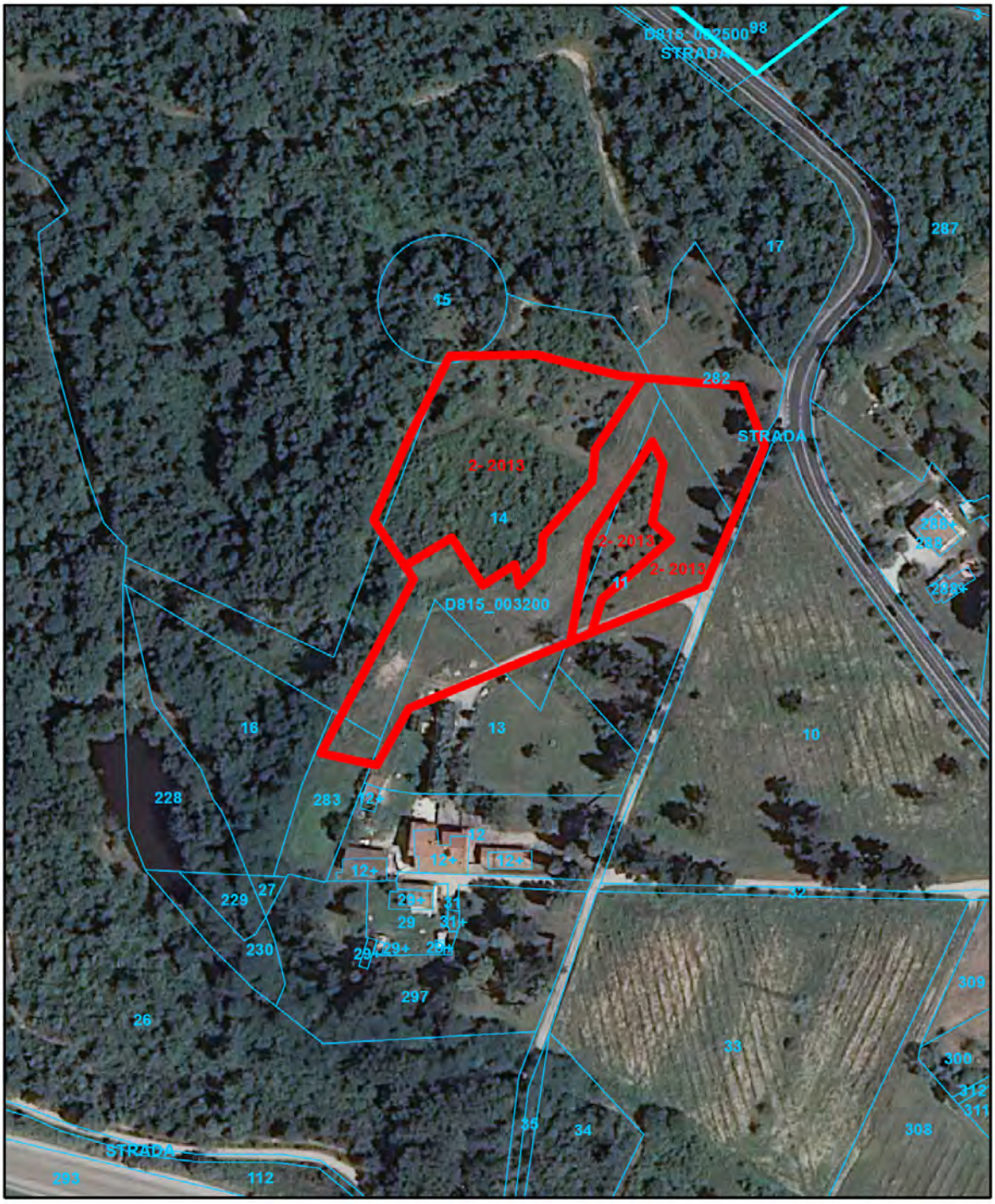

Scala 1:2000

Legenda

- Confine Comunale
- Particelle catastali
- Area percorsa dal fuoco

Comune di Fucecchio

Catasto incendi boschivi

Scheda Incendio: 3-2013

Regione TOSCANA **Provincia** FIRENZE

Comune FUCECCHIO

Località PINETE

Data incendio 22/09/2013

Superficie boschiva percorsa dal fuoco (Ha) **00.01.31**

Superficie non boschiva percorsa dal fuoco (Ha) **00.04.80**

Di cui superficie pascoliva percorsa dal fuoco (Ha)

Totale superficie percorsa dal fuoco (Ha) **00.06.11**

Divieti e prescrizioni vigenti sull'area ai sensi della LR n.39/2000 e s.m.i.

Norma	Durata	Descrizione	Scadenza
Art.76, c.4, lett.a)	10 anni	Vietato il pascolo di qualsiasi specie di bestiame, fatte salve le deroghe previste dal regolamento forestale in caso di favorevole ricostruzione del soprassuolo boschivo.	22/09/2023
Art.76, c.5, lett.a)	15 anni	Vietata ogni trasformazione del bosco in altra coltura	22/09/2028
Art.76, c.5, lett.b)	20 anni	Vietata la realizzazione di edifici o strutture e infrastrutture finalizzate ad insediamenti civili ed attività produttive.	22/09/2033
Art.76, c.6	15 anni	In tutti gli atti di compravendita concernenti aree situate in zone boscate e di pascolo i cui soprasuoli siano stati percorsi dal fuoco, stipulati entro quindici anni da tali eventi, deve essere espressamente richiamato il vincolo per cui tali immobili non possono avere una destinazione diversa da quella preesistente all'incendio per almeno quindici anni, pena la nullità dell'atto.	22/09/2028

Lista particelle interessate

Codice Nazionale	Foglio	Particella	Particella incendiata mq	Totale particella mq	Soprassuolo
D815	33	00084	611	42193	Boscato in parte

Comune di Fucecchio

Catasto incendi boschivi

Scheda Incendio: 3-2013

Scala 1:2000

Legenda

- Confine Comunale
- Particelle catastali
- Area percorsa dal fuoco

Comune di Fucecchio

Catasto incendi boschivi

Scheda Incendio: 4-2013

Regione TOSCANA **Provincia** FIRENZE

Comune FUCECCHIO

Località PINETE

Data incendio 28/09/2013

Superficie boschiva percorsa dal fuoco (Ha) **00.73.10**

Superficie non boschiva percorsa dal fuoco (Ha) **00.00.00**

Di cui superficie pascoliva percorsa dal fuoco (Ha)

Totale superficie percorsa dal fuoco (Ha) **00.73.10**

Divieti e prescrizioni vigenti sull'area ai sensi della LR n.39/2000 e s.m.i.

Norma	Durata	Descrizione	Scadenza
Art.76, c.4, lett.a)	10 anni	Vietato il pascolo di qualsiasi specie di bestiame, fatte salve le deroghe previste dal regolamento forestale in caso di favorevole ricostruzione del soprassuolo boschivo.	28/09/2023
Art.76, c.5, lett.a)	15 anni	Vietata ogni trasformazione del bosco in altra coltura	28/09/2028
Art.76, c.5, lett.b)	20 anni	Vietata la realizzazione di edifici o strutture e infrastrutture finalizzate ad insediamenti civili ed attività produttive.	28/09/2033
Art.76, c.6	15 anni	In tutti gli atti di compravendita concernenti aree situate in zone boscate e di pascolo i cui soprasuoli siano stati percorsi dal fuoco, stipulati entro quindici anni da tali eventi, deve essere espressamente richiamato il vincolo per cui tali immobili non possono avere una destinazione diversa da quella preesistente all'incendio per almeno quindici anni, pena la nullità dell'atto.	28/09/2028

Lista particelle interessate

Codice Nazionale	Foglio	Particella	Particella incendiata mq	Totale particella mq	Soprassuolo
D815	25	00170	5640	13471	Boscato
D815	25	00171	1670	3773	Boscato

Comune di Fucecchio

Catasto incendi boschivi

Scheda Incendio: 4-2013

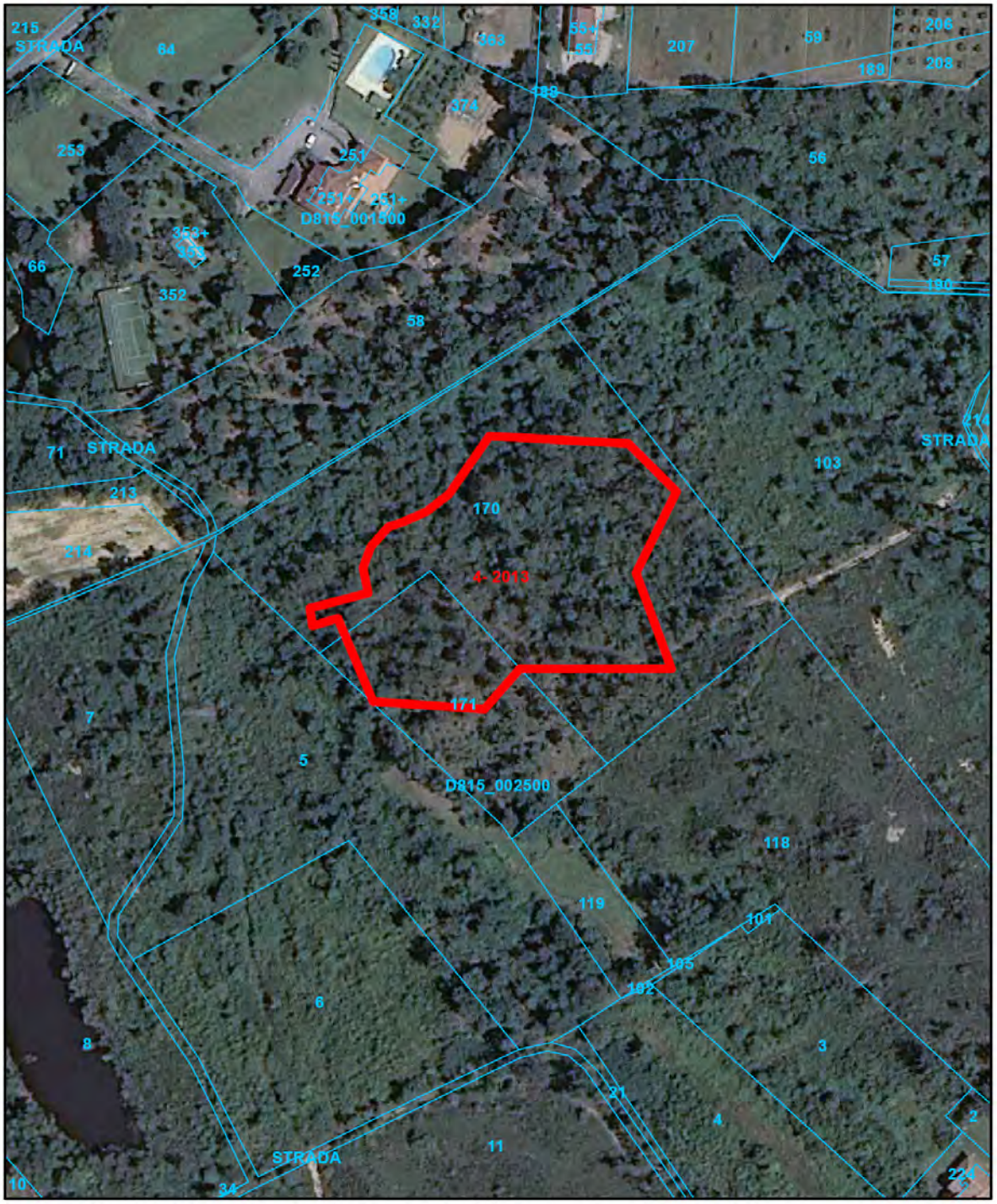

Scala 1:2000

Legenda

- Confine Comunale
- Particelle catastali
- Area percorsa dal fuoco

Comune di Fucecchio

Catasto incendi boschivi

Scheda Incendio: 1-2012

Regione TOSCANA **Provincia** FIRENZE

Comune FUCECCHIO

Località LE VEDUTE

Data incendio 11/03/2012

Superficie boschiva percorsa dal fuoco (Ha) **00.12.70**

Superficie non boschiva percorsa dal fuoco (Ha) **00.00.00**

Di cui superficie pascoliva percorsa dal fuoco (Ha)

Totale superficie percorsa dal fuoco (Ha) **00.12.70**

Divieti e prescrizioni vigenti sull'area ai sensi della LR n.39/2000 e s.m.i.

Norma	Durata	Descrizione	Scadenza
Art.76, c.4, lett.a)	10 anni	Vietato il pascolo di qualsiasi specie di bestiame, fatte salve le deroghe previste dal regolamento forestale in caso di favorevole ricostruzione del soprassuolo boschivo.	11/03/2022
Art.76, c.5, lett.a)	15 anni	Vietata ogni trasformazione del bosco in altra coltura	11/03/2027
Art.76, c.5, lett.b)	20 anni	Vietata la realizzazione di edifici o strutture e infrastrutture finalizzate ad insediamenti civili ed attività produttive.	11/03/2032
Art.76, c.6	15 anni	In tutti gli atti di compravendita concernenti aree situate in zone boscate e di pascolo i cui soprasuoli siano stati percorsi dal fuoco, stipulati entro quindici anni da tali eventi, deve essere espressamente richiamato il vincolo per cui tali immobili non possono avere una destinazione diversa da quella preesistente all'incendio per almeno quindici anni, pena la nullità dell'atto.	11/03/2027

Lista particelle interessate

Codice Nazionale	Foglio	Particella	Particella incendiata mq	Totale particella mq	Soprassuolo
D815	32	00017	1270	54784	Boscato

Comune di Fucecchio

Catasto incendi boschivi

Scheda Incendio: 1-2012

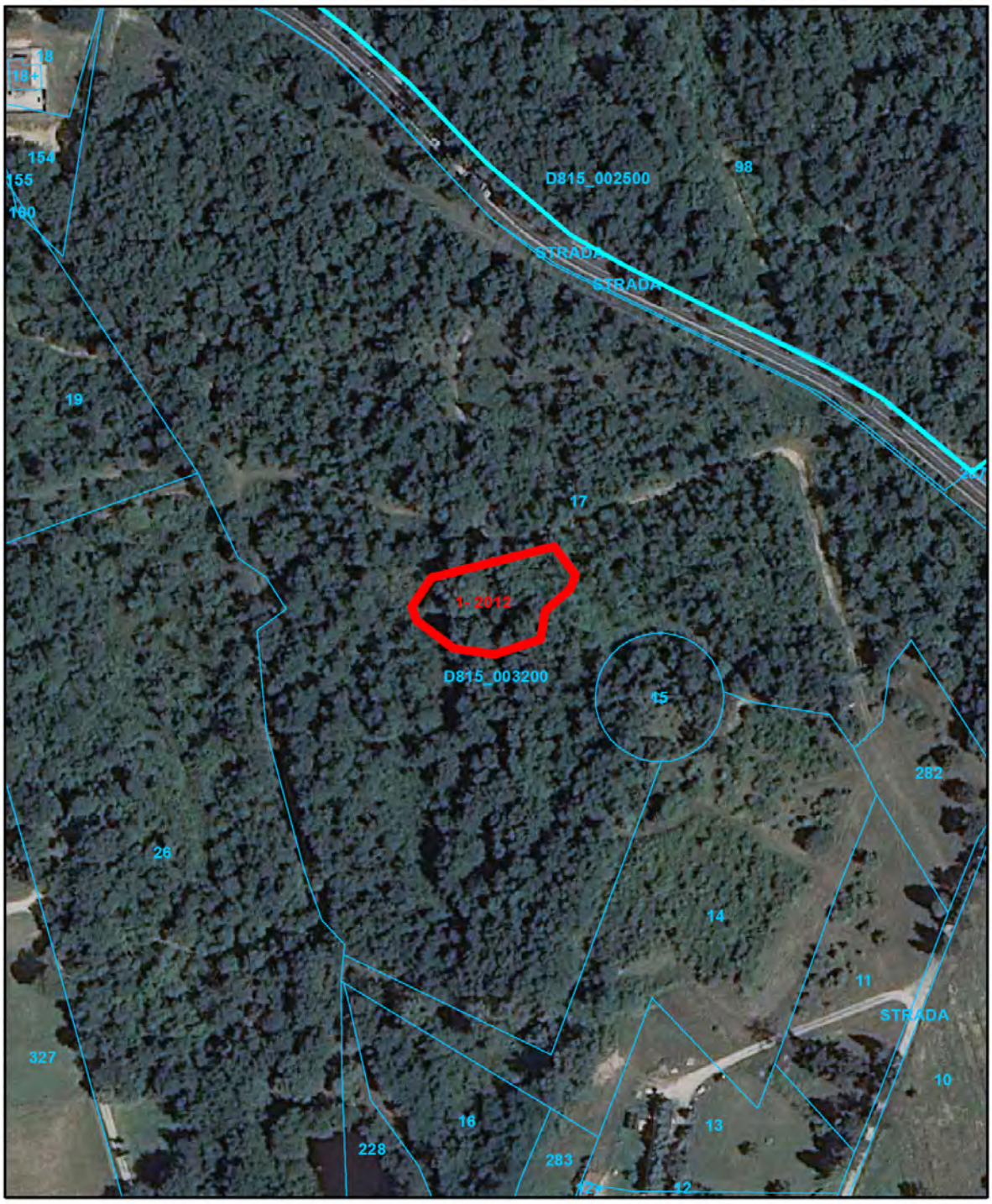

Scala 1:2000

Legenda

- Confine Comunale
- Particelle catastali
- Area percorsa dal fuoco

Comune di Fucecchio

Catasto incendi boschivi

Scheda Incendio: 2-2012

Regione TOSCANA **Provincia** FIRENZE

Comune FUCECCHIO

Località CINELLI

Data incendio 13/07/2012

Superficie boschiva percorsa dal fuoco (Ha) **00.50.52**

Superficie non boschiva percorsa dal fuoco (Ha)

Di cui superficie pascoliva percorsa dal fuoco (Ha)

Totale superficie percorsa dal fuoco (Ha) **00.50.52**

Divieti e prescrizioni vigenti sull'area ai sensi della LR n.39/2000 e s.m.i.			
Norma	**Durata**	**Descrizione**	**Scadenza**
Art.76, c.4, lett.a)	10 anni	Vietato il pascolo di qualsiasi specie di bestiame, fatte salve le deroghe previste dal regolamento forestale in caso di favorevole ricostruzione del soprassuolo boschivo.	13/07/2022
Art.76, c.5, lett.a)	15 anni	Vietata ogni trasformazione del bosco in altra coltura	13/07/2027
Art.76, c.5, lett.b)	20 anni	Vietata la realizzazione di edifici o strutture e infrastrutture finalizzate ad insediamenti civili ed attività produttive.	13/07/2032
Art.76, c.6	15 anni	In tutti gli atti di compravendita concernenti aree situate in zone boscate e di pascolo i cui soprasuoli siano stati percorsi dal fuoco, stipulati entro quindici anni da tali eventi, deve essere espressamente richiamato il vincolo per cui tali immobili non possono avere una destinazione diversa da quella preesistente all'incendio per almeno quindici anni, pena la nullità dell'atto.	13/07/2027

Lista particelle interessate					
Codice Nazionale	**Foglio**	**Particella**	**Particella incendiata mq**	**Totale particella mq**	**Soprassuolo**
D815	11	00057	5052	41395	Boscato

Comune di Fucecchio

Catasto incendi boschivi

Scheda Incendio: 2-2012

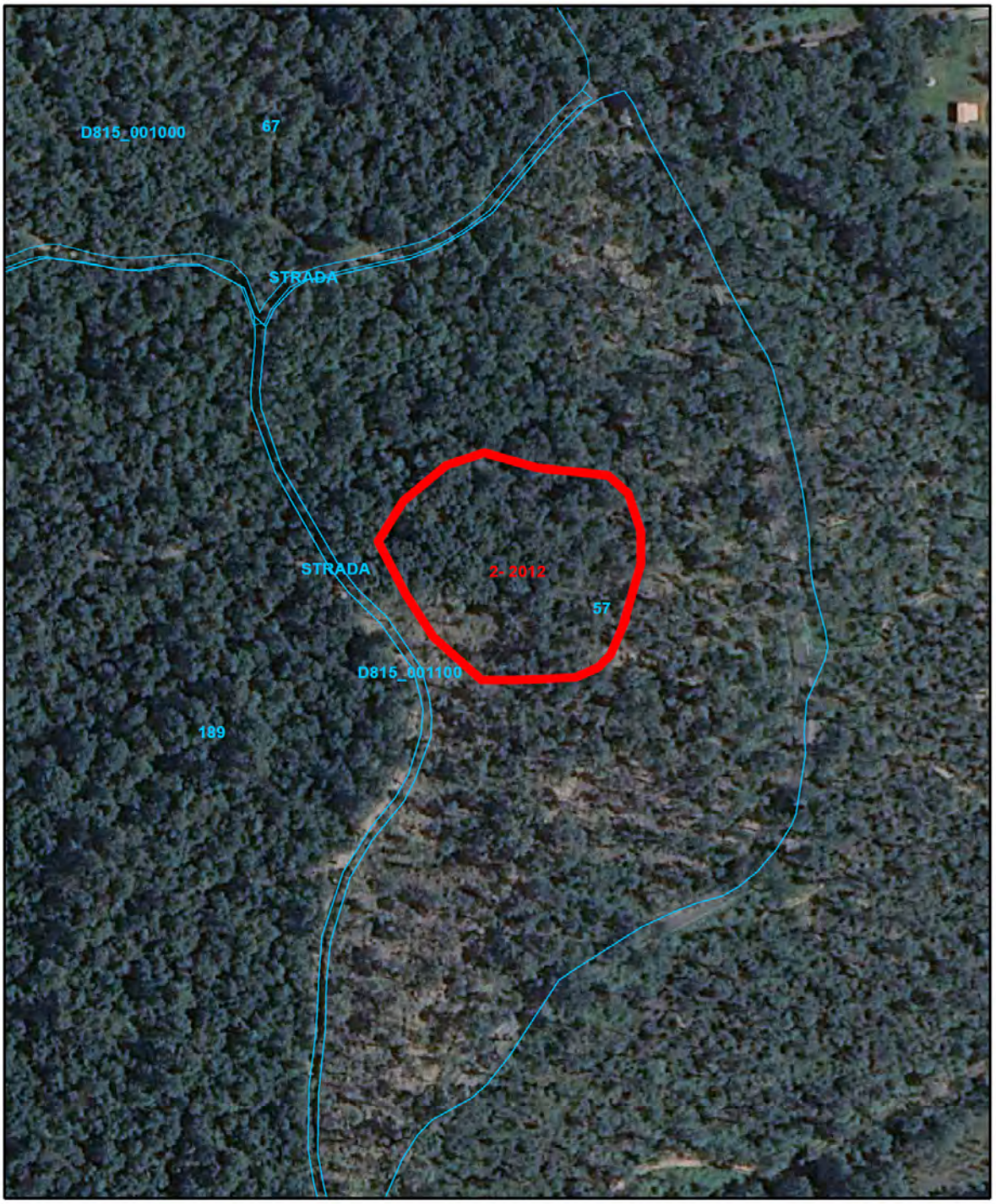

Scala 1:2000

Legenda

- Confine Comunale
- Particelle catastali
- Area percorsa dal fuoco

Comune di Fucecchio

Catasto incendi boschivi

Scheda Incendio: 3-2012

Regione TOSCANA **Provincia** FIRENZE

Comune FUCECCHIO

Località VIA VALBUGIANA

Data incendio 18/08/2012

Superficie boschiva percorsa dal fuoco (Ha)

Superficie non boschiva percorsa dal fuoco (Ha) **03.01.66**

Di cui superficie pascoliva percorsa dal fuoco (Ha)

Totale superficie percorsa dal fuoco (Ha) **03.01.66**

Divieti e prescrizioni vigenti sull'area ai sensi della LR n.39/2000 e s.m.i.			
Norma	**Durata**	**Descrizione**	**Scadenza**
Art.76, c.4, lett.a)	10 anni	Vietato il pascolo di qualsiasi specie di bestiame, fatte salve le deroghe previste dal regolamento forestale in caso di favorevole ricostruzione del soprassuolo boschivo.	18/08/2022
Art.76, c.5, lett.a)	15 anni	Vietata ogni trasformazione del bosco in altra coltura	18/08/2027
Art.76, c.5, lett.b)	20 anni	Vietata la realizzazione di edifici o strutture e infrastrutture finalizzate ad insediamenti civili ed attività produttive.	18/08/2032
Art.76, c.6	15 anni	In tutti gli atti di compravendita concernenti aree situate in zone boscate e di pascolo i cui soprasuoli siano stati percorsi dal fuoco, stipulati entro quindici anni da tali eventi, deve essere espressamente richiamato il vincolo per cui tali immobili non possono avere una destinazione diversa da quella preesistente all'incendio per almeno quindici anni, pena la nullità dell'atto.	18/08/2027

Lista particelle interessate					
Codice Nazionale	**Foglio**	**Particella**	**Particella incendiata mq**	**Totale particella mq**	**Soprassuolo**
D815	52	00069	1412	16303	Non boscato
D815	52	00077	54	649	Non boscato
D815	52	00078	28	1054	Non boscato
D815	52	00079	7401	7401	Non boscato
D815	52	00460	1272	1390	Non boscato
D815	56	00063	7490	7540	Non boscato
D815	56	00064	1487	3205	Non boscato
D815	56	00069	252	2154	Non boscato
D815	56	00070	1323	2019	Non boscato
D815	56	00591	184	1392	Non boscato
D815	56	00592	1184	1276	Non boscato
D815	56	00597	2081	2455	Non boscato
D815	56	00598	74	74	Non boscato
D815	56	00600	44	44	Non boscato
D815	56	00602	179	182	Non boscato
D815	56	00609	562	1260	Non boscato
D815	56	00610	27	116	Non boscato
D815	56	00620	1246	5729	Non boscato
D815	56	00621	110	2523	Non boscato
D815	56	00746	1882	3803	Non boscato
D815	56	00781	723	21934	Non boscato
D815	56	00844	264	4101	Non boscato

Comune di Fucecchio

Catasto incendi boschivi

Scheda Incendio: 3-2012

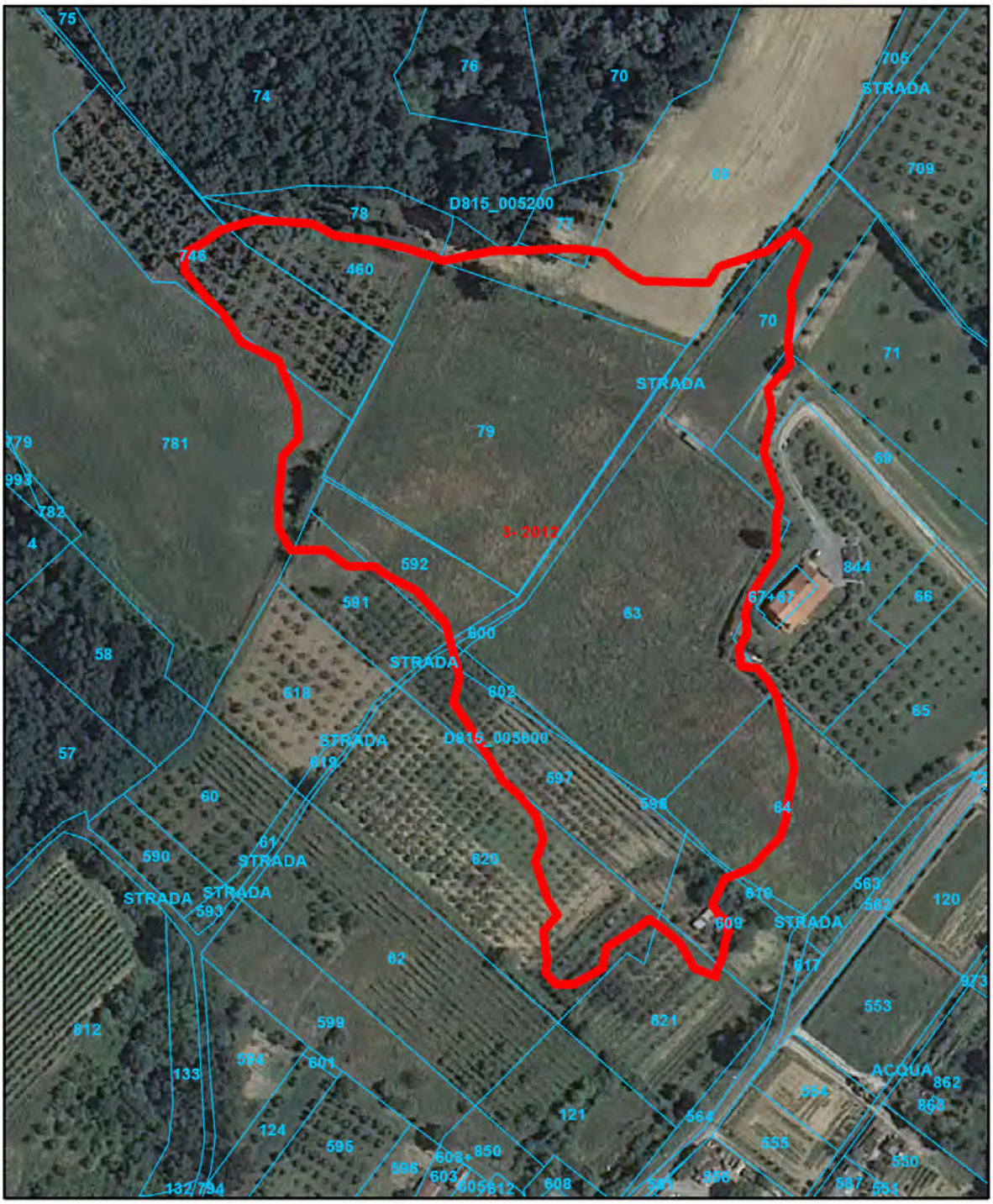

Scala 1:2000

Legenda

- Confine Comunale
- Particelle catastali
- Area percorsa dal fuoco

Comune di Fucecchio

Catasto incendi boschivi

Scheda Incendio: 4-2012

Regione TOSCANA **Provincia** FIRENZE

Comune FUCECCHIO

Località CERBAIE

Data incendio 22/06/2012

Superficie boschiva percorsa dal fuoco (Ha) **00.03.52**

Superficie non boschiva percorsa dal fuoco (Ha)

Di cui superficie pascoliva percorsa dal fuoco (Ha)

Totale superficie percorsa dal fuoco (Ha) **00.03.52**

Divieti e prescrizioni vigenti sull'area ai sensi della LR n.39/2000 e s.m.i.			
Norma	**Durata**	**Descrizione**	**Scadenza**
Art.76, c.4, lett.a)	10 anni	Vietato il pascolo di qualsiasi specie di bestiame, fatte salve le deroghe previste dal regolamento forestale in caso di favorevole ricostruzione del soprassuolo boschivo.	22/06/2022
Art.76, c.5, lett.a)	15 anni	Vietata ogni trasformazione del bosco in altra coltura	22/06/2027
Art.76, c.5, lett.b)	20 anni	Vietata la realizzazione di edifici o strutture e infrastrutture finalizzate ad insediamenti civili ed attività produttive.	22/06/2032
Art.76, c.6	15 anni	In tutti gli atti di compravendita concernenti aree situate in zone boscate e di pascolo i cui soprasuoli siano stati percorsi dal fuoco, stipulati entro quindici anni da tali eventi, deve essere espressamente richiamato il vincolo per cui tali immobili non possono avere una destinazione diversa da quella preesistente all'incendio per almeno quindici anni, pena la nullità dell'atto.	22/06/2027

Lista particelle interessate					
Codice Nazionale	**Foglio**	**Particella**	**Particella incendiata mq**	**Totale particella mq**	**Soprassuolo**
D815	33	00085	352	157355	Boscato

Comune di Fucecchio

Catasto incendi boschivi

Scheda Incendio: 4-2012

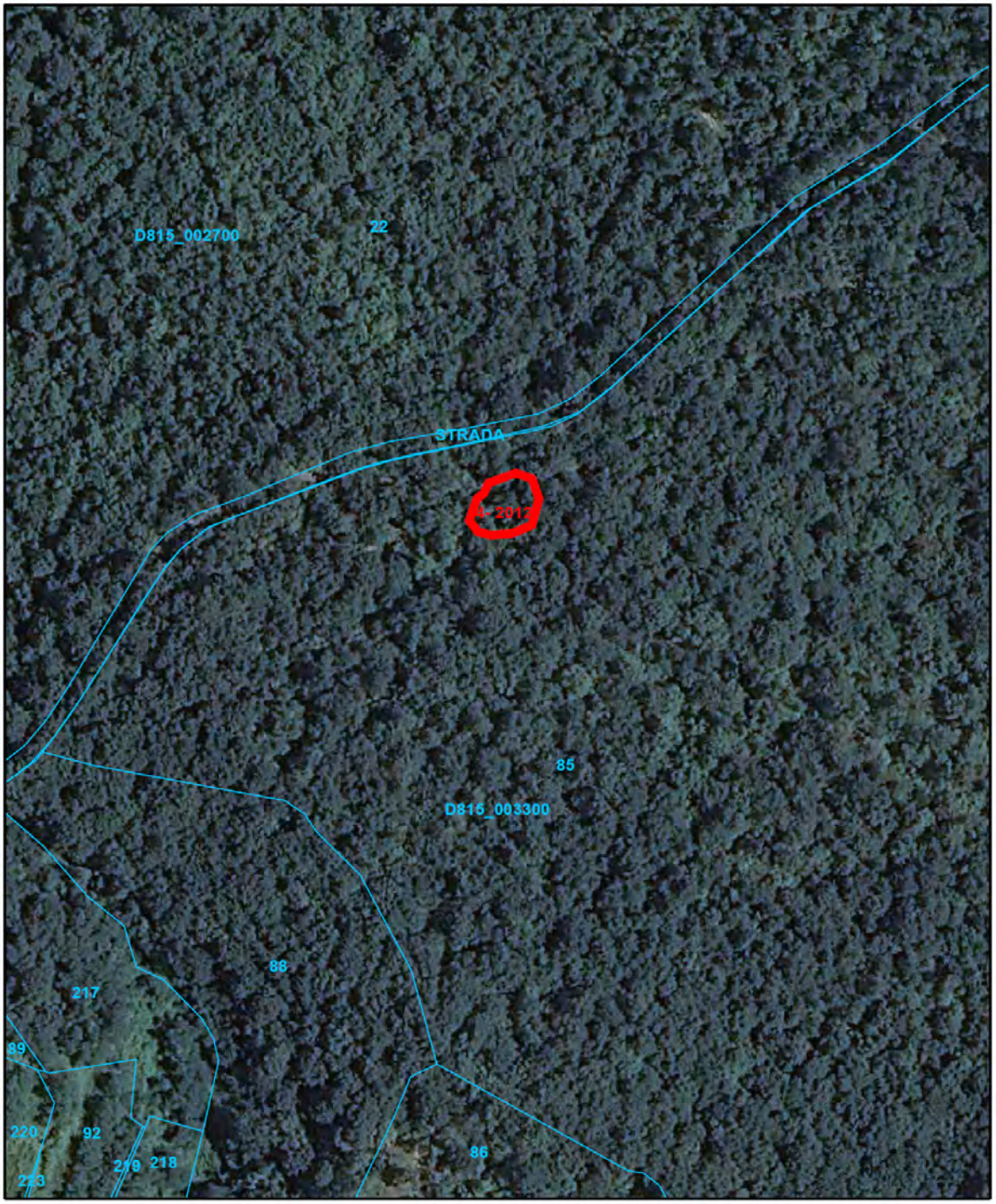

Scala 1:2000

Legenda

- Confine Comunale
- Particelle catastali
- Area percorsa dal fuoco

Comune di Fucecchio

Catasto incendi boschivi

Scheda Incendio: 5-2012

Regione TOSCANA **Provincia** FIRENZE

Comune FUCECCHIO

Località S.P. PESCIATINA (N.60)

Data incendio 23/06/2012

Superficie boschiva percorsa dal fuoco (Ha) **00.30.83**

Superficie non boschiva percorsa dal fuoco (Ha)

Di cui superficie pascoliva percorsa dal fuoco (Ha)

Totale superficie percorsa dal fuoco (Ha) **00.30.83**

Divieti e prescrizioni vigenti sull'area ai sensi della LR n.39/2000 e s.m.i.			
Norma	**Durata**	**Descrizione**	**Scadenza**
Art.76, c.4, lett.a)	10 anni	Vietato il pascolo di qualsiasi specie di bestiame, fatte salve le deroghe previste dal regolamento forestale in caso di favorevole ricostruzione del soprassuolo boschivo.	23/06/2022
Art.76, c.5, lett.a)	15 anni	Vietata ogni trasformazione del bosco in altra coltura	23/06/2027
Art.76, c.5, lett.b)	20 anni	Vietata la realizzazione di edifici o strutture e infrastrutture finalizzate ad insediamenti civili ed attività produttive.	23/06/2032
Art.76, c.6	15 anni	In tutti gli atti di compravendita concernenti aree situate in zone boscate e di pascolo i cui soprasuoli siano stati percorsi dal fuoco, stipulati entro quindici anni da tali eventi, deve essere espressamente richiamato il vincolo per cui tali immobili non possono avere una destinazione diversa da quella preesistente all'incendio per almeno quindici anni, pena la nullità dell'atto.	23/06/2027

Lista particelle interessate					
Codice Nazionale	**Foglio**	**Particella**	**Particella incendiata mq**	**Totale particella mq**	**Soprassuolo**
D815	33	00085	3083	157355	Boscato

Comune di Fucecchio

Catasto incendi boschivi

Scheda Incendio: 5-2012

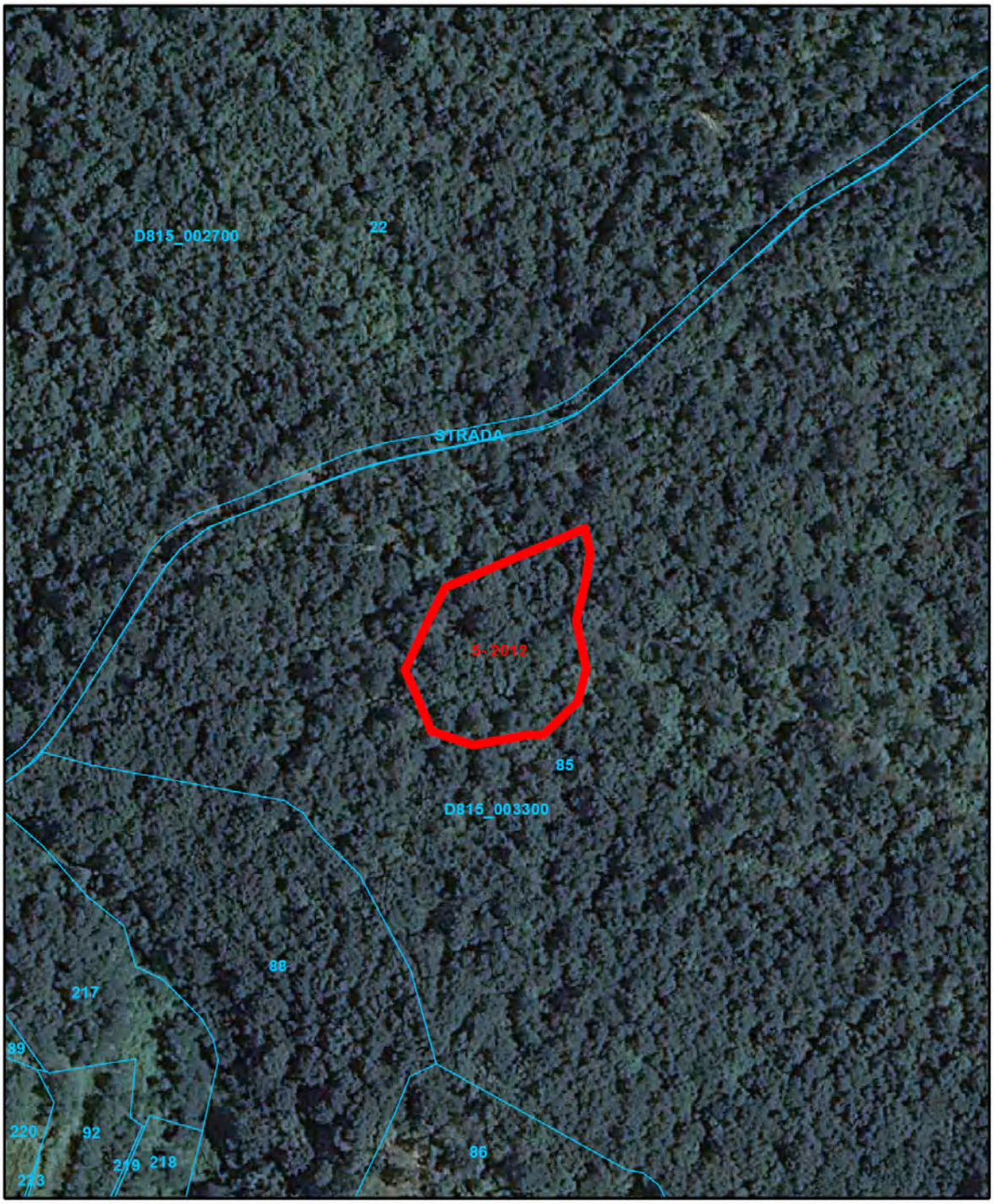

Scala 1:2000

Legenda

- Confine Comunale
- Particelle catastali
- Area percorsa dal fuoco

Comune di Fucecchio

Catasto incendi boschivi

Scheda Incendio: 6-2012

Regione TOSCANA **Provincia** FIRENZE

Comune FUCECCHIO

Località MASSARELLA

Data incendio 29/03/2012

Superficie boschiva percorsa dal fuoco (Ha) **00.57.17**

Superficie non boschiva percorsa dal fuoco (Ha)

Di cui superficie pascoliva percorsa dal fuoco (Ha)

Totale superficie percorsa dal fuoco (Ha) **00.57.17**

Divieti e prescrizioni vigenti sull'area ai sensi della LR n.39/2000 e s.m.i.

Norma	Durata	Descrizione	Scadenza
Art.76, c.4, lett.a)	10 anni	Vietato il pascolo di qualsiasi specie di bestiame, fatte salve le deroghe previste dal regolamento forestale in caso di favorevole ricostruzione del soprassuolo boschivo.	29/03/2022
Art.76, c.5, lett.a)	15 anni	Vietata ogni trasformazione del bosco in altra coltura	29/03/2027
Art.76, c.5, lett.b)	20 anni	Vietata la realizzazione di edifici o strutture e infrastrutture finalizzate ad insediamenti civili ed attività produttive.	29/03/2032
Art.76, c.6	15 anni	In tutti gli atti di compravendita concernenti aree situate in zone boscate e di pascolo i cui soprasuoli siano stati percorsi dal fuoco, stipulati entro quindici anni da tali eventi, deve essere espressamente richiamato il vincolo per cui tali immobili non possono avere una destinazione diversa da quella preesistente all'incendio per almeno quindici anni, pena la nullità dell'atto.	29/03/2027

Lista particelle interessate

Codice Nazionale	Foglio	Particella	Particella incendiata mq	Totale particella mq	Soprassuolo
D815	10	00017	5717	295509	Boscato

Comune di Fucecchio

Catasto incendi boschivi

Scheda Incendio: 6-2012

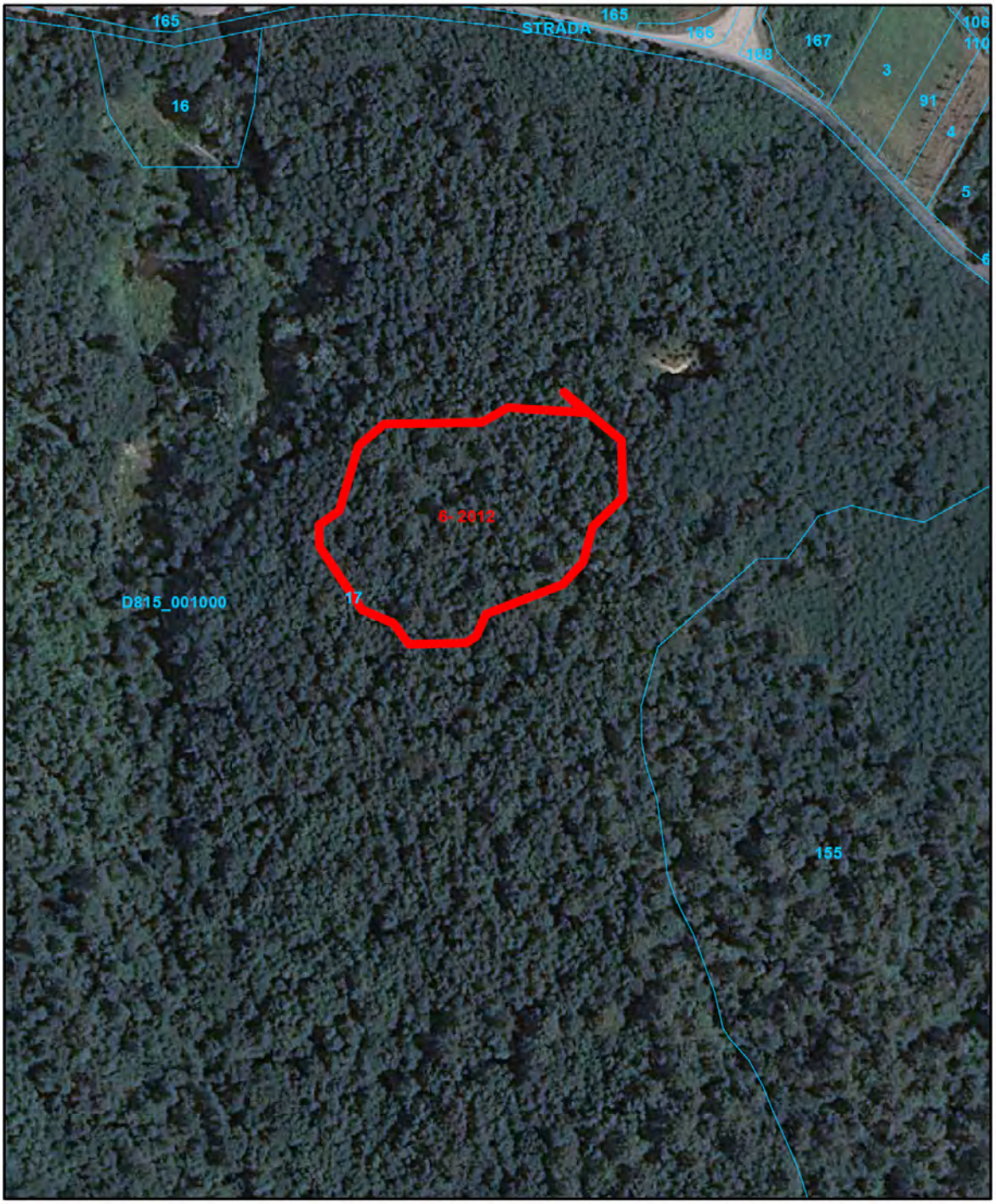

Scala 1:2000

Legenda

Confine Comunale

Particelle catastali

Area percorsa dal fuoco

Comune di Fucecchio

Catasto incendi boschivi

Scheda Incendio: 1-2011

Regione TOSCANA **Provincia** FIRENZE

Comune FUCECCHIO

Località LE VEDUTE

Data incendio 11/07/2011

Superficie boschiva percorsa dal fuoco (Ha) **01.25.26**

Superficie non boschiva percorsa dal fuoco (Ha)

Di cui superficie pascoliva percorsa dal fuoco (Ha)

Totale superficie percorsa dal fuoco (Ha) **01.25.26**

Divieti e prescrizioni vigenti sull'area ai sensi della LR n.39/2000 e s.m.i.			
Norma	**Durata**	**Descrizione**	**Scadenza**
Art.76, c.5, lett.a)	15 anni	Vietata ogni trasformazione del bosco in altra coltura	11/07/2026
Art.76, c.5, lett.b)	20 anni	Vietata la realizzazione di edifici o strutture e infrastrutture finalizzate ad insediamenti civili ed attività produttive.	11/07/2031
Art.76, c.6	15 anni	In tutti gli atti di compravendita concernenti aree situate in zone boscate e di pascolo i cui soprasuoli siano stati percorsi dal fuoco, stipulati entro quindici anni da tali eventi, deve essere espressamente richiamato il vincolo per cui tali immobili non possono avere una destinazione diversa da quella preesistente all'incendio per almeno quindici anni, pena la nullità dell'atto.	11/07/2026

Lista particelle interessate					
Codice Nazionale	**Foglio**	**Particella**	**Particella incendiata mq**	**Totale particella mq**	**Soprassuolo**
D815	32	00011	2009	3363	Boscato
D815	32	00014	6418	9744	Boscato
D815	32	00015	1458	1458	Boscato
D815	32	00017	2345	54784	Boscato
D815	32	00282	292	2223	Boscato

Comune di Fucecchio

Catasto incendi boschivi

Scheda Incendio: 1-2011

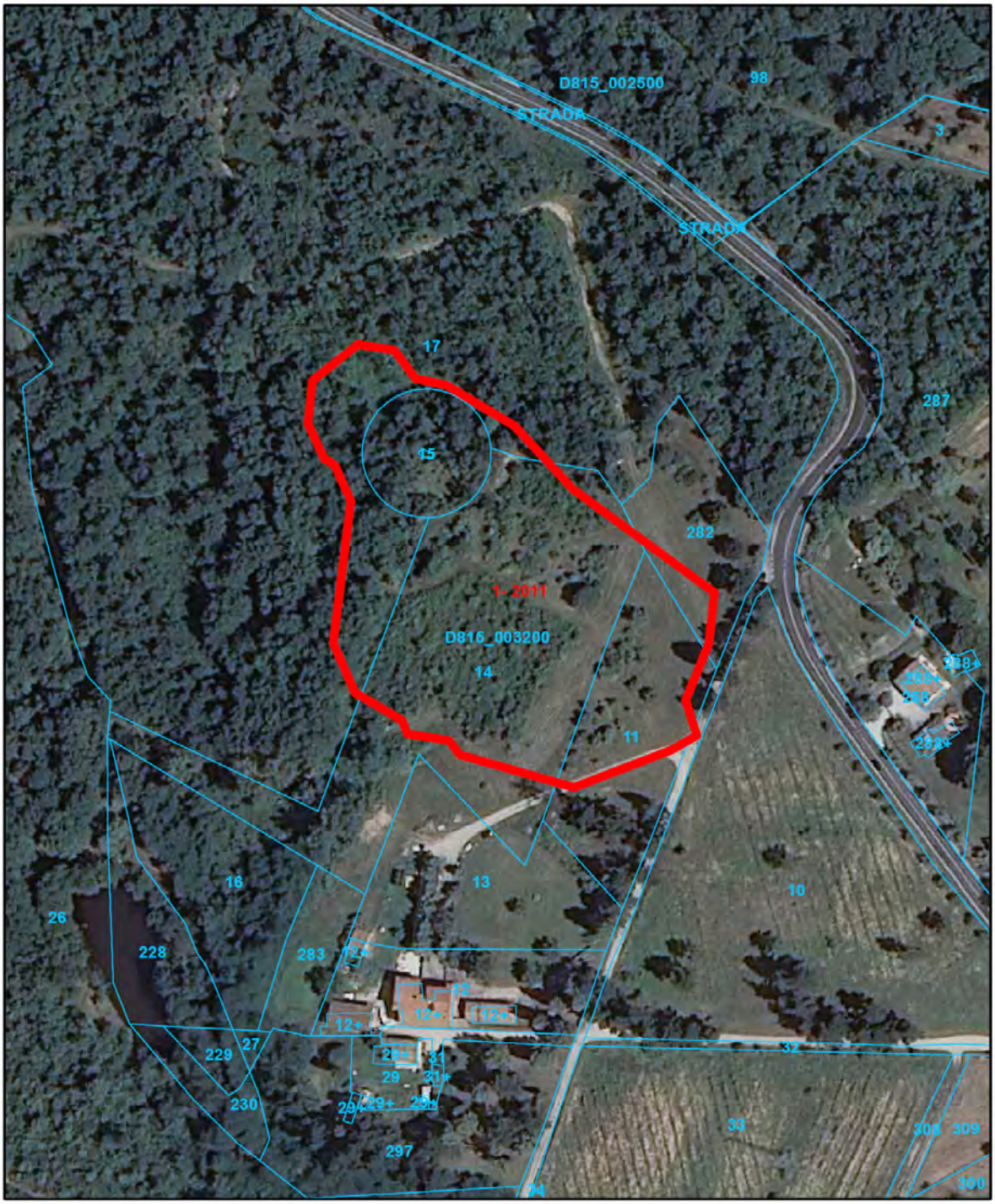

Scala 1:2000

Legenda

- Confine Comunale
- Particelle catastali
- Area percorsa dal fuoco

Comune di Fucecchio

Catasto incendi boschivi

Scheda Incendio: 1-2009

Regione TOSCANA **Provincia** FIRENZE

Comune FUCECCHIO

Località LE VEDUTE

Data incendio 06/08/2009

Superficie boschiva percorsa dal fuoco (Ha) **00.06.42**

Superficie non boschiva percorsa dal fuoco (Ha) **00.11.50**

Di cui superficie pascoliva percorsa dal fuoco (Ha)

Totale superficie percorsa dal fuoco (Ha) **00.17.92**

Divieti e prescrizioni vigenti sull'area ai sensi della LR n.39/2000 e s.m.i.

Norma	Durata	Descrizione	Scadenza
Art.76, c.5, lett.a)	15 anni	Vietata ogni trasformazione del bosco in altra coltura	06/08/2024
Art.76, c.5, lett.b)	20 anni	Vietata la realizzazione di edifici o strutture e infrastrutture finalizzate ad insediamenti civili ed attività produttive.	06/08/2029
Art.76, c.6	15 anni	In tutti gli atti di compravendita concernenti aree situate in zone boscate e di pascolo i cui soprasuoli siano stati percorsi dal fuoco, stipulati entro quindici anni da tali eventi, deve essere espressamente richiamato il vincolo per cui tali immobili non possono avere una destinazione diversa da quella preesistente all'incendio per almeno quindici anni, pena la nullità dell'atto.	06/08/2024

Lista particelle interessate

Codice Nazionale	Foglio	Particella	Particella incendiata mq	Totale particella mq	Soprassuolo
D815	33	00182	545	7170	Boscato
D815	40	00281	379	27199	Non boscato
D815	40	00007	661	991	Boscato in parte

Comune di Fucecchio

Catasto incendi boschivi

Scheda Incendio: 1-2009

Scala 1:2000

Legenda

- Confine Comunale
- Particelle catastali
- Area percorsa dal fuoco

Comune di Fucecchio

Catasto incendi boschivi

Scheda Incendio: 2-2009

Regione TOSCANA **Provincia** FIRENZE

Comune FUCECCHIO

Località GALLENO

Data incendio 15/08/2009

Superficie boschiva percorsa dal fuoco (Ha) **04.37.51**

Superficie non boschiva percorsa dal fuoco (Ha) **00.71.16**

Di cui superficie pascoliva percorsa dal fuoco (Ha)

Totale superficie percorsa dal fuoco (Ha) **05.08.68**

Divieti e prescrizioni vigenti sull'area ai sensi della LR n.39/2000 e s.m.i.			
Norma	**Durata**	**Descrizione**	**Scadenza**
Art.76, c.5, lett.a)	15 anni	Vietata ogni trasformazione del bosco in altra coltura	15/08/2024
Art.76, c.5, lett.b)	20 anni	Vietata la realizzazione di edifici o strutture e infrastrutture finalizzate ad insediamenti civili ed attività produttive.	15/08/2029
Art.76, c.6	15 anni	In tutti gli atti di compravendita concernenti aree situate in zone boscate e di pascolo i cui soprasuoli siano stati percorsi dal fuoco, stipulati entro quindici anni da tali eventi, deve essere espressamente richiamato il vincolo per cui tali immobili non possono avere una destinazione diversa da quella preesistente all'incendio per almeno quindici anni, pena la nullità dell'atto.	15/08/2024

Lista particelle interessate					
Codice Nazionale	**Foglio**	**Particella**	**Particella incendiata mq**	**Totale particella mq**	**Soprassuolo**
D815	6	00042	262	6100	Boscato
D815	6	00044	290	736	Boscato
D815	6	00045	353	750	Boscato in parte
D815	6	00046	1198	1198	Boscato in parte
D815	6	00047	754	2122	Boscato
D815	6	00048	2835	5845	Boscato
D815	6	00049	259	663	Boscato
D815	6	00050	82	861	Boscato
D815	6	00051	1525	1542	Boscato
D815	6	00052	1047	1047	Boscato in parte
D815	6	00053	1001	1001	Boscato
D815	6	00054	583	583	Boscato
D815	6	00055	501	501	Boscato
D815	6	00056	285	285	Non boscato
D815	6	00057	848	848	Non boscato
D815	6	00058	1346	1346	Boscato in parte
D815	6	00059	2655	2655	Boscato
D815	6	00060	4072	4406	Boscato
D815	6	00061	2025	2025	Boscato
D815	6	00062	2112	2112	Boscato in parte
D815	6	00063	1535	1535	Boscato
D815	6	00064	3273	3273	Boscato in parte
D815	6	00065	646	744	Boscato in parte
D815	6	00066	733	733	Boscato in parte

Comune di Fucecchio

Catasto incendi boschivi

Scheda Incendio: 2-2009

Lista particelle interessate					
Codice Nazionale	**Foglio**	**Particella**	**Particella incendiata mq**	**Totale particella mq**	**Soprassuolo**
D815	6	00067	424	954	Boscato in parte
D815	6	00068	2778	2956	Non boscato
D815	6	00069	1956	2007	Boscato in parte
D815	6	00073	162	404	Boscato in parte
D815	6	00075	141	170	Non boscato
D815	6	00076	346	346	Non boscato
D815	6	00077	881	1188	Boscato
D815	6	00079	586	1388	Boscato
D815	6	00081	182	515	Boscato
D815	6	00082	530	530	Boscato
D815	6	00083	1053	1053	Boscato
D815	6	00084	1060	1060	Non boscato
D815	6	00085	763	763	Non boscato
D815	6	00086	757	757	Boscato in parte
D815	6	00087	1073	1073	Boscato
D815	6	00088	2838	3098	Boscato
D815	6	00089	1665	1665	Boscato
D815	6	00090	336	8970	Boscato in parte
D815	6	00102	275	1532	Boscato
D815	6	00103	82	1389	Boscato
D815	6	00201	8	2454	Boscato
D815	6	00204	6	2602	Boscato in parte
D815	6	00257	105	6031	Boscato in parte
D815	6	00259	10	1584	Boscato
D815	6	00366	3	3	Non boscato
D815	6	00381	1601	1617	Boscato
D815	6	00382	225	225	Boscato
D815	6	00417	93	814	Boscato

Comune di Fucecchio

Catasto incendi boschivi

Scheda Incendio: 2-2009

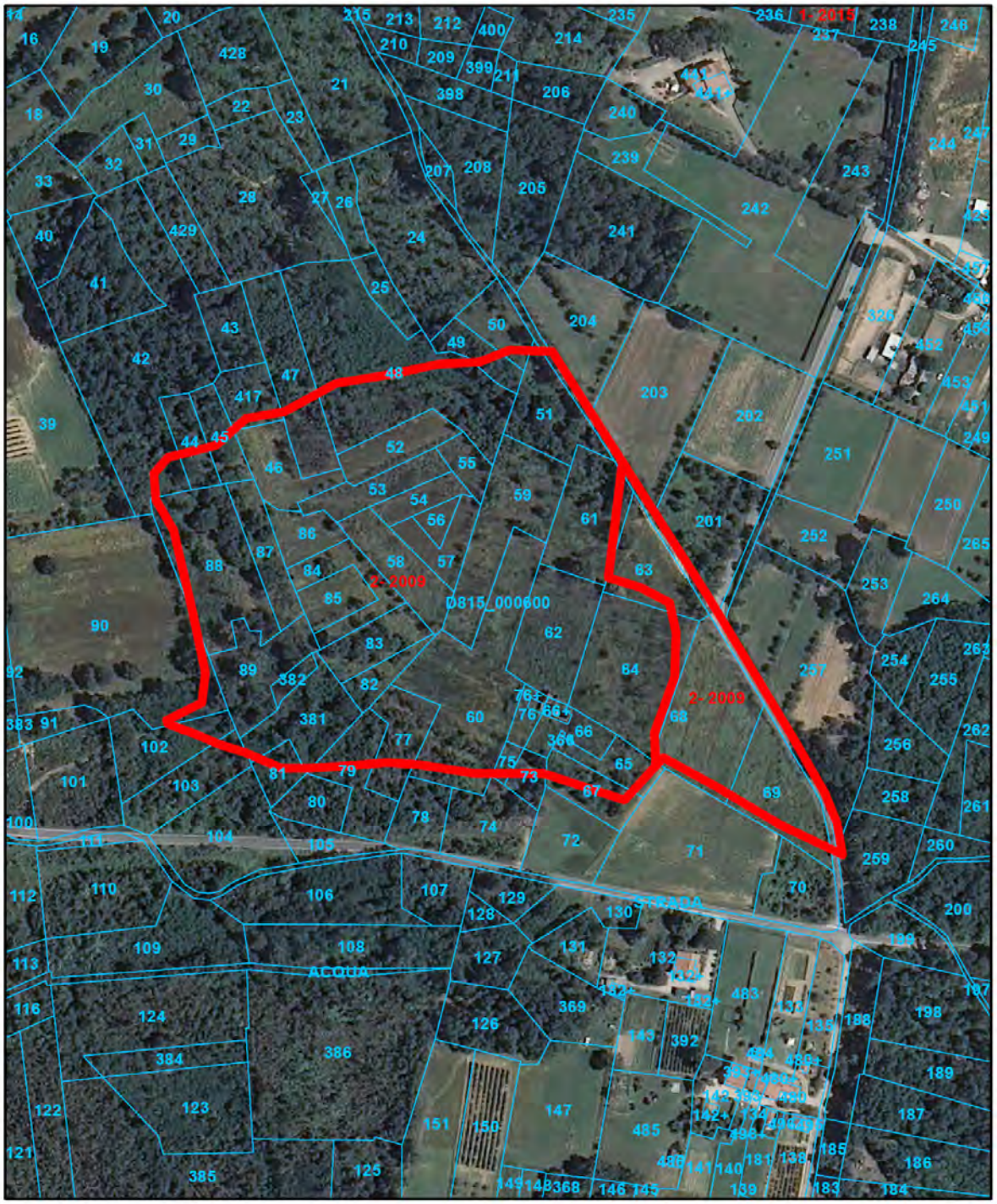

Scala 1:3000

Legenda

- Confine Comunale
- Particelle catastali
- Area percorsa dal fuoco

Comune di Fucecchio

Catasto incendi boschivi

Scheda Incendio: 3-2009

Regione TOSCANA **Provincia** FIRENZE

Comune FUCECCHIO

Località QUERCE – VIA DEL FRULLINO

Data incendio 19/07/2009

Superficie boschiva percorsa dal fuoco (Ha) **00.20.08**

Superficie non boschiva percorsa dal fuoco (Ha) **00.75.09**

Di cui superficie pascoliva percorsa dal fuoco (Ha)

Totale superficie percorsa dal fuoco (Ha) **00.95.17**

Divieti e prescrizioni vigenti sull'area ai sensi della LR n.39/2000 e s.m.i.			
Norma	**Durata**	**Descrizione**	**Scadenza**
Art.76, c.5, lett.a)	15 anni	Vietata ogni trasformazione del bosco in altra coltura	19/07/2024
Art.76, c.5, lett.b)	20 anni	Vietata la realizzazione di edifici o strutture e infrastrutture finalizzate ad insediamenti civili ed attività produttive.	19/07/2029
Art.76, c.6	15 anni	In tutti gli atti di compravendita concernenti aree situate in zone boscate e di pascolo i cui soprasuoli siano stati percorsi dal fuoco, stipulati entro quindici anni da tali eventi, deve essere espressamente richiamato il vincolo per cui tali immobili non possono avere una destinazione diversa da quella preesistente all'incendio per almeno quindici anni, pena la nullità dell'atto.	19/07/2024

Lista particelle interessate					
Codice Nazionale	**Foglio**	**Particella**	**Particella incendiata mq**	**Totale particella mq**	**Soprassuolo**
D815	6	00039	150	27894	Boscato in parte
D815	6	00088	195	3098	Boscato
D815	6	00090	8559	8970	Boscato in parte
D815	6	00091	114	492	Boscato
D815	6	00092	401	829	Boscato
D815	6	00093	63	478	Boscato
D815	6	00102	35	1532	Boscato

Comune di Fucecchio

Catasto incendi boschivi

Scheda Incendio: 3-2009

Scala 1:2000

Legenda

- Confine Comunale
- Particelle catastali
- Area percorsa dal fuoco

Comune di Fucecchio

Catasto incendi boschivi

Scheda Incendio: 4-2009

Regione TOSCANA **Provincia** FIRENZE

Comune FUCECCHIO

Località GALLENO

Data incendio 21/03/2009

Superficie boschiva percorsa dal fuoco (Ha) **00.38.12**

Superficie non boschiva percorsa dal fuoco (Ha)

Di cui superficie pascoliva percorsa dal fuoco (Ha)

Totale superficie percorsa dal fuoco (Ha) **00.38.12**

Divieti e prescrizioni vigenti sull'area ai sensi della LR n.39/2000 e s.m.i.			
Norma	**Durata**	**Descrizione**	**Scadenza**
Art.76, c.5, lett.a)	15 anni	Vietata ogni trasformazione del bosco in altra coltura	21/03/2024
Art.76, c.5, lett.b)	20 anni	Vietata la realizzazione di edifici o strutture e infrastrutture finalizzate ad insediamenti civili ed attività produttive.	21/03/2029
Art.76, c.6	15 anni	In tutti gli atti di compravendita concernenti aree situate in zone boscate e di pascolo i cui soprasuoli siano stati percorsi dal fuoco, stipulati entro quindici anni da tali eventi, deve essere espressamente richiamato il vincolo per cui tali immobili non possono avere una destinazione diversa da quella preesistente all'incendio per almeno quindici anni, pena la nullità dell'atto.	21/03/2024

Lista particelle interessate					
Codice Nazionale	**Foglio**	**Particella**	**Particella incendiata mq**	**Totale particella mq**	**Soprassuolo**
D815	29	00405	3812	32494	Boscato

Comune di Fucecchio

Catasto incendi boschivi

Scheda Incendio: 4-2009

Scala 1:2000

Legenda

- Confine Comunale
- Particelle catastali
- Area percorsa dal fuoco

Comune di Fucecchio

Catasto incendi boschivi

Scheda Incendio: 5-2009

Regione TOSCANA **Provincia** FIRENZE

Comune FUCECCHIO

Località GALLENO

Data incendio 25/08/2009

Superficie boschiva percorsa dal fuoco (Ha) **00.84.67**

Superficie non boschiva percorsa dal fuoco (Ha) **00.59.93**

Di cui superficie pascoliva percorsa dal fuoco (Ha)

Totale superficie percorsa dal fuoco (Ha) **01.44.60**

Divieti e prescrizioni vigenti sull'area ai sensi della LR n.39/2000 e s.m.i.

Norma	Durata	Descrizione	Scadenza
Art.76, c.5, lett.a)	15 anni	Vietata ogni trasformazione del bosco in altra coltura	25/08/2024
Art.76, c.5, lett.b)	20 anni	Vietata la realizzazione di edifici o strutture e infrastrutture finalizzate ad insediamenti civili ed attività produttive.	25/08/2029
Art.76, c.6	15 anni	In tutti gli atti di compravendita concernenti aree situate in zone boscate e di pascolo i cui soprasuoli siano stati percorsi dal fuoco, stipulati entro quindici anni da tali eventi, deve essere espressamente richiamato il vincolo per cui tali immobili non possono avere una destinazione diversa da quella preesistente all'incendio per almeno quindici anni, pena la nullità dell'atto.	25/08/2024

Lista particelle interessate

Codice Nazionale	Foglio	Particella	Particella incendiata mq	Totale particella mq	Soprassuolo
D815	5	00049	2609	3461	Boscato
D815	5	00050	9784	9940	Boscato in parte
D815	5	00051	1282	1768	Non boscato
D815	5	00052	769	16295	Boscato in parte

Comune di Fucecchio

Catasto incendi boschivi

Scheda Incendio: 5-2009

Scala 1:2000

Legenda

- Confine Comunale
- Particelle catastali
- Area percorsa dal fuoco

Comune di Fucecchio

Catasto incendi boschivi

Scheda Incendio: 1-2008

Regione TOSCANA **Provincia** FIRENZE

Comune FUCECCHIO

Località GALLENO

Data incendio 17/10/2008

Superficie boschiva percorsa dal fuoco (Ha) **00.04.33**

Superficie non boschiva percorsa dal fuoco (Ha)

Di cui superficie pascoliva percorsa dal fuoco (Ha)

Totale superficie percorsa dal fuoco (Ha) **00.04.33**

Divieti e prescrizioni vigenti sull'area ai sensi della LR n.39/2000 e s.m.i.			
Norma	**Durata**	**Descrizione**	**Scadenza**
Art.76, c.5, lett.a)	15 anni	Vietata ogni trasformazione del bosco in altra coltura	17/10/2023
Art.76, c.5, lett.b)	20 anni	Vietata la realizzazione di edifici o strutture e infrastrutture finalizzate ad insediamenti civili ed attività produttive.	17/10/2028
Art.76, c.6	15 anni	In tutti gli atti di compravendita concernenti aree situate in zone boscate e di pascolo i cui soprasuoli siano stati percorsi dal fuoco, stipulati entro quindici anni da tali eventi, deve essere espressamente richiamato il vincolo per cui tali immobili non possono avere una destinazione diversa da quella preesistente all'incendio per almeno quindici anni, pena la nullità dell'atto.	17/10/2023

Lista particelle interessate					
Codice Nazionale	**Foglio**	**Particella**	**Particella incendiata mq**	**Totale particella mq**	**Soprassuolo**
D815	24	00262	408	73175	Boscato

Comune di Fucecchio

Catasto incendi boschivi

Scheda Incendio: 1-2008

Scala 1:2000

Legenda

- Confine Comunale
- Particelle catastali
- Area percorsa dal fuoco

Comune di Fucecchio

Catasto incendi boschivi

Scheda Incendio: 2-2008

Regione TOSCANA **Provincia** FIRENZE

Comune FUCECCHIO

Località LAGO CROCIALONI

Data incendio 21/08/2008

Superficie boschiva percorsa dal fuoco (Ha) **00.19.39**

Superficie non boschiva percorsa dal fuoco (Ha)

Di cui superficie pascoliva percorsa dal fuoco (Ha)

Totale superficie percorsa dal fuoco (Ha) **00.19.39**

Divieti e prescrizioni vigenti sull'area ai sensi della LR n.39/2000 e s.m.i.			
Norma	**Durata**	**Descrizione**	**Scadenza**
Art.76, c.5, lett.a)	15 anni	Vietata ogni trasformazione del bosco in altra coltura	21/08/2023
Art.76, c.5, lett.b)	20 anni	Vietata la realizzazione di edifici o strutture e infrastrutture finalizzate ad insediamenti civili ed attività produttive.	21/08/2028
Art.76, c.6	15 anni	In tutti gli atti di compravendita concernenti aree situate in zone boscate e di pascolo i cui soprasuoli siano stati percorsi dal fuoco, stipulati entro quindici anni da tali eventi, deve essere espressamente richiamato il vincolo per cui tali immobili non possono avere una destinazione diversa da quella preesistente all'incendio per almeno quindici anni, pena la nullità dell'atto.	21/08/2023

Lista particelle interessate					
Codice Nazionale	**Foglio**	**Particella**	**Particella incendiata mq**	**Totale particella mq**	**Soprassuolo**
D815	11	00199	1939	354434	Boscato

Comune di Fucecchio

Catasto incendi boschivi

Scheda Incendio: 2-2008

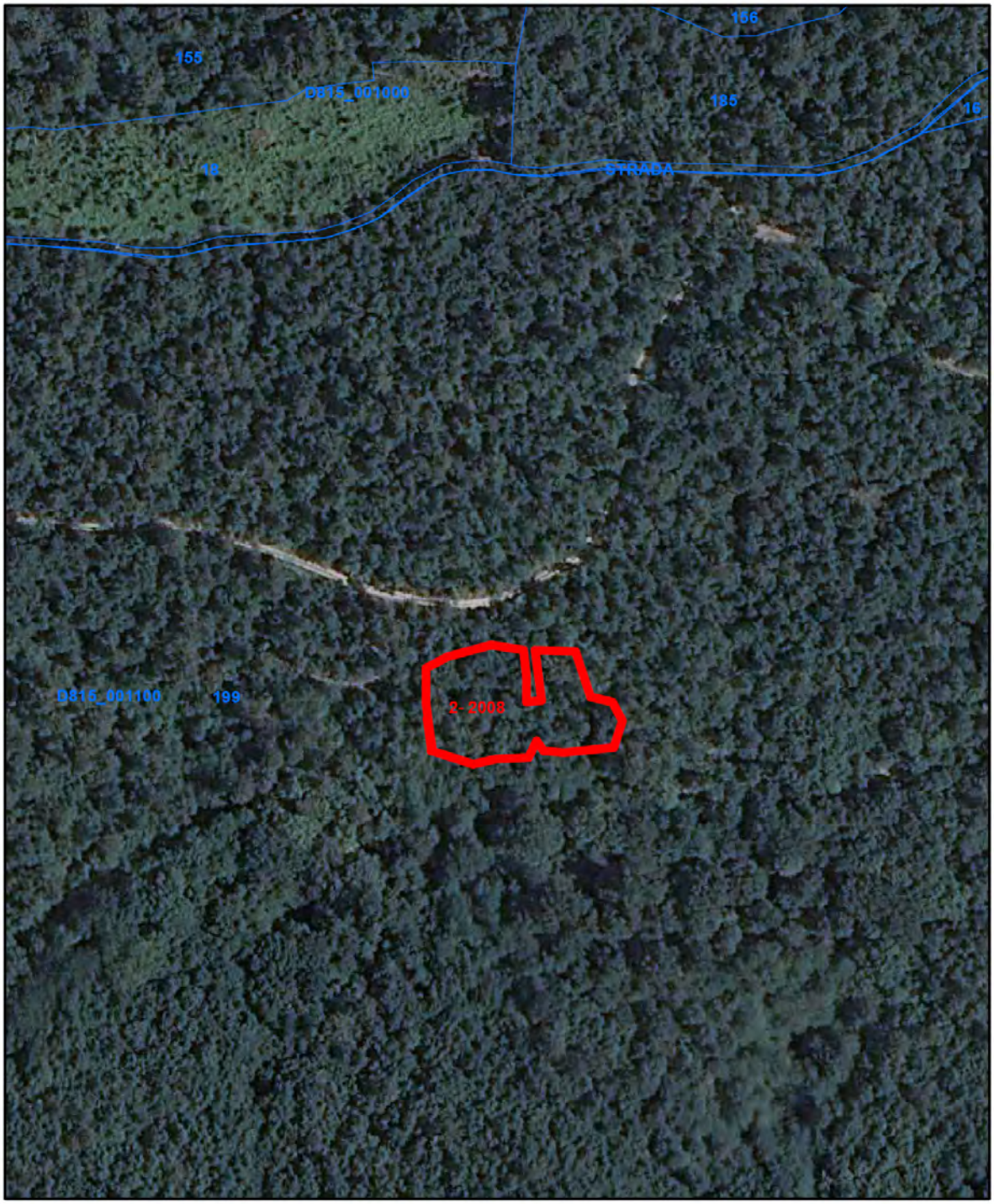

Scala 1:2000

Legenda

- Confine Comunale
- Particelle catastali
- Area percorsa dal fuoco

Comune di Fucecchio

Catasto incendi boschivi

Scheda Incendio: 1-2006

Regione TOSCANA **Provincia** FIRENZE

Comune FUCECCHIO

Località VIA AGRIFOGLIO

Data incendio 12/09/2006

Superficie boschiva percorsa dal fuoco (Ha) **00.86.19**

Superficie non boschiva percorsa dal fuoco (Ha)

Di cui superficie pascoliva percorsa dal fuoco (Ha)

Totale superficie percorsa dal fuoco (Ha) **00.86.19**

Divieti e prescrizioni vigenti sull'area ai sensi della LR n.39/2000 e s.m.i.			
Norma	**Durata**	**Descrizione**	**Scadenza**
Art.76, c.5, lett.b)	20 anni	Vietata la realizzazione di edifici o strutture e infrastrutture finalizzate ad insediamenti civili ed attività produttive.	12/09/2026

Lista particelle interessate					
Codice Nazionale	**Foglio**	**Particella**	**Particella incendiata mq**	**Totale particella mq**	**Soprassuolo**
D815	14	00107	26	2536	Boscato
D815	14	00319	7322	18034	Boscato
D815	14	00328	32	1531	Boscato
D815	14	00329	376	1059	Boscato
D815	14	00475	509	2827	Boscato
D815	14	00477	160	2844	Boscato
D815	14	00508	15	4882	Boscato

Comune di Fucecchio

Catasto incendi boschivi

Scheda Incendio: 1-2006

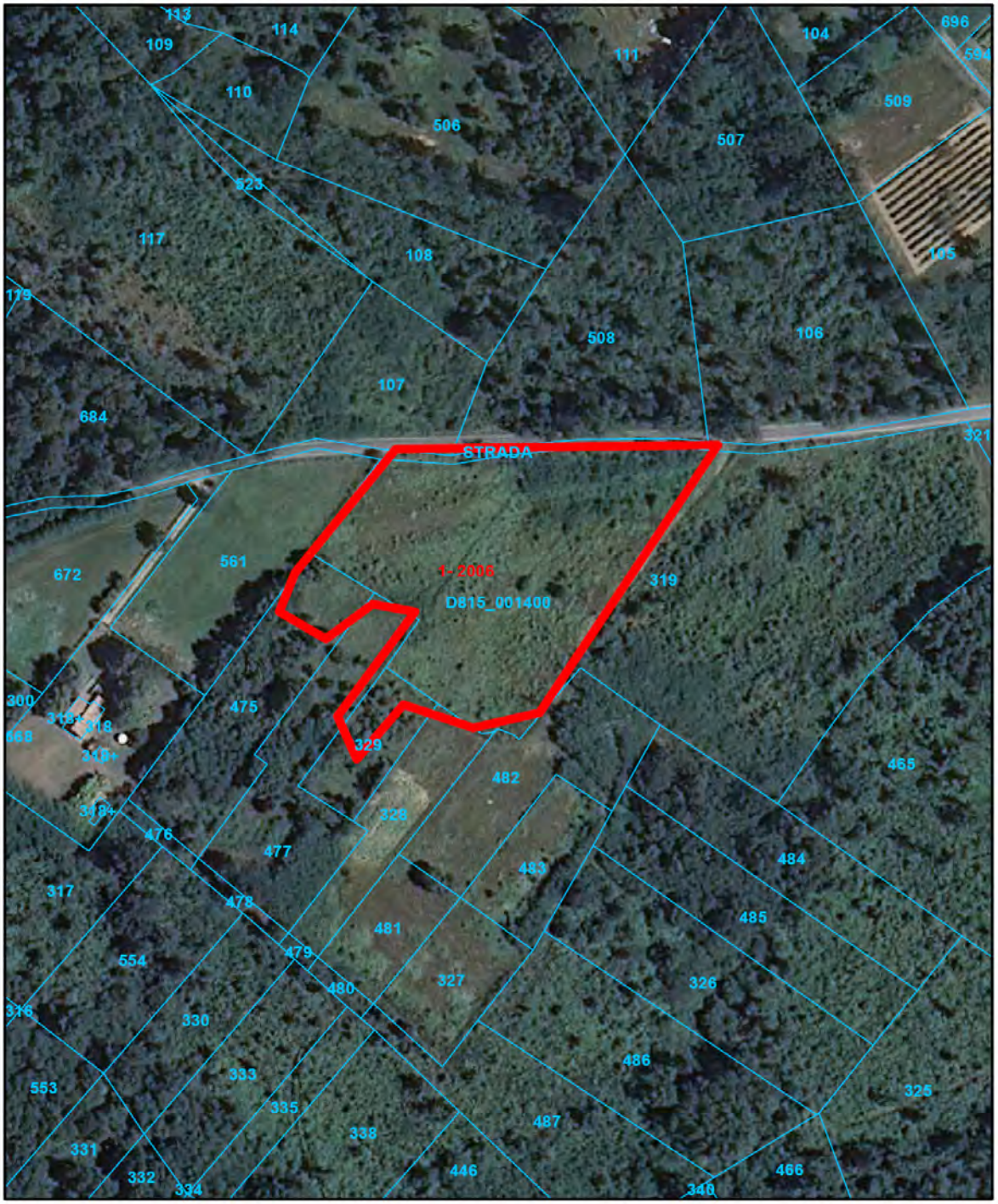

Scala 1:2000

Legenda

- Confine Comunale
- Particelle catastali
- Area percorsa dal fuoco

Comune di Fucecchio

Catasto incendi boschivi

Scheda Incendio: 2-2006

Regione TOSCANA **Provincia** FIRENZE

Comune FUCECCHIO

Località LE DOCCE

Data incendio 06/07/2006

Superficie boschiva percorsa dal fuoco (Ha) **00.86.19**

Superficie non boschiva percorsa dal fuoco (Ha)

Di cui superficie pascoliva percorsa dal fuoco (Ha)

Totale superficie percorsa dal fuoco (Ha) **00.86.19**

Divieti e prescrizioni vigenti sull'area ai sensi della LR n.39/2000 e s.m.i.			
Norma	**Durata**	**Descrizione**	**Scadenza**
Art.76, c.5, lett.b)	20 anni	Vietata la realizzazione di edifici o strutture e infrastrutture finalizzate ad insediamenti civili ed attività produttive.	06/07/2026

Lista particelle interessate					
Codice Nazionale	**Foglio**	**Particella**	**Particella incendiata mq**	**Totale particella mq**	**Soprassuolo**
D815	9	00030	2283	104227	Boscato

Comune di Fucecchio

Catasto incendi boschivi

Scheda Incendio: 2-2006

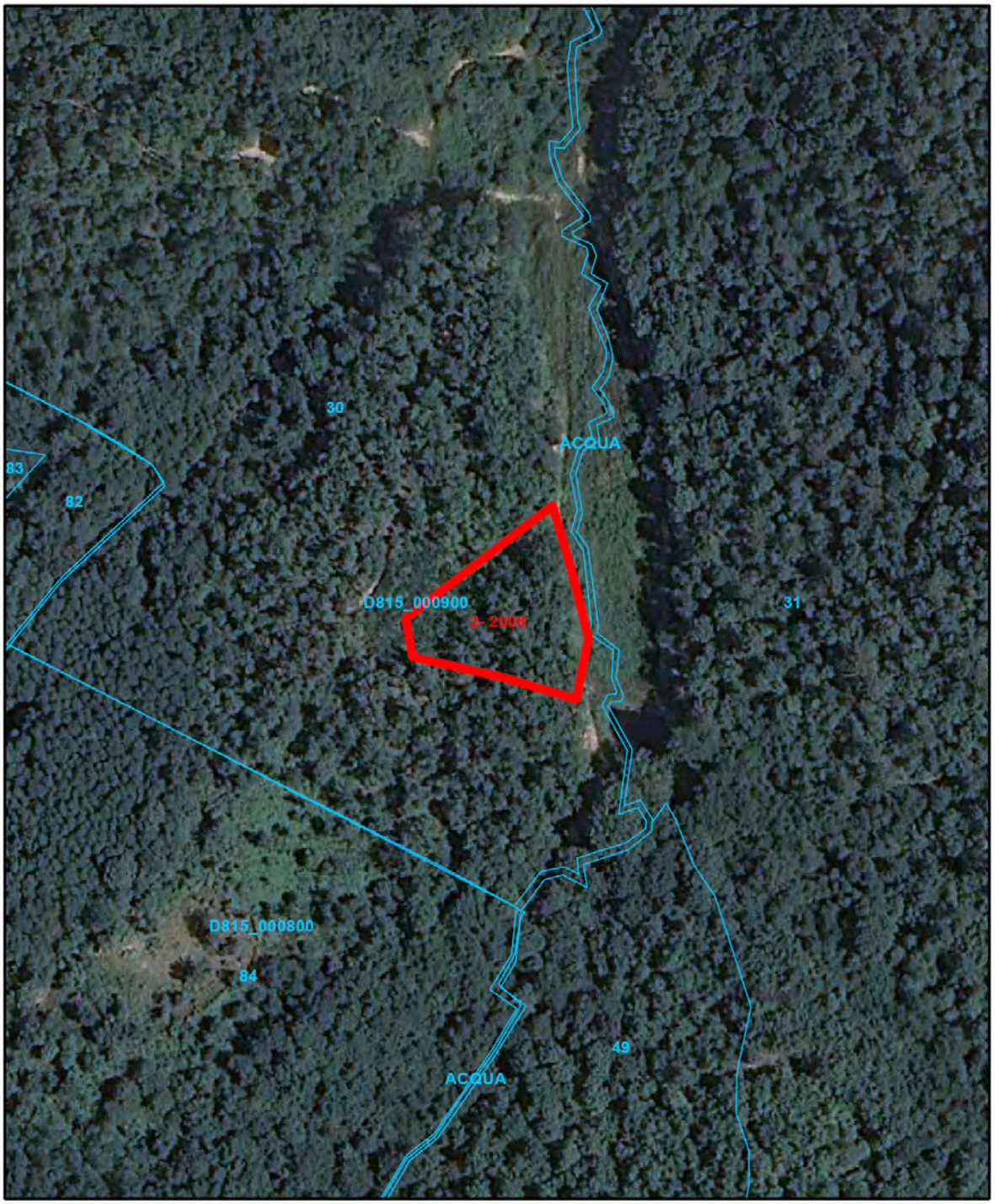

Scala 1:2000

Legenda

- Confine Comunale
- Particelle catastali
- Area percorsa dal fuoco

Comune di Fucecchio

Catasto incendi boschivi

Scheda Incendio: 3-2006

Regione TOSCANA **Provincia** FIRENZE

Comune FUCECCHIO

Località VIA DEL VALLINO

Data incendio 25/07/2006

Superficie boschiva percorsa dal fuoco (Ha) **07.45.22**

Superficie non boschiva percorsa dal fuoco (Ha)

Di cui superficie pascoliva percorsa dal fuoco (Ha)

Totale superficie percorsa dal fuoco (Ha) **07.45.22**

Divieti e prescrizioni vigenti sull'area ai sensi della LR n.39/2000 e s.m.i.			
Norma	**Durata**	**Descrizione**	**Scadenza**
Art.76, c.5, lett.b)	20 anni	Vietata la realizzazione di edifici o strutture e infrastrutture finalizzate ad insediamenti civili ed attività produttive.	25/07/2026

Lista particelle interessate					
Codice Nazionale	**Foglio**	**Particella**	**Particella incendiata mq**	**Totale particella mq**	**Soprassuolo**
D815	6	00282	226	8871	Boscato
D815	6	00286	92	2335	Boscato
D815	6	00287	5489	5994	Boscato
D815	6	00288	24673	29773	Boscato
D815	6	00300	10405	23340	Boscato
D815	6	00301	4506	7854	Boscato
D815	6	00302	2061	2907	Boscato
D815	6	00303	24392	32956	Boscato
D815	6	00394	139	139	Boscato
D815	6	00396	230	252	Boscato
D815	6	00397	1963	1963	Boscato

Comune di Fucecchio

Catasto incendi boschivi

Scheda Incendio: 3-2006

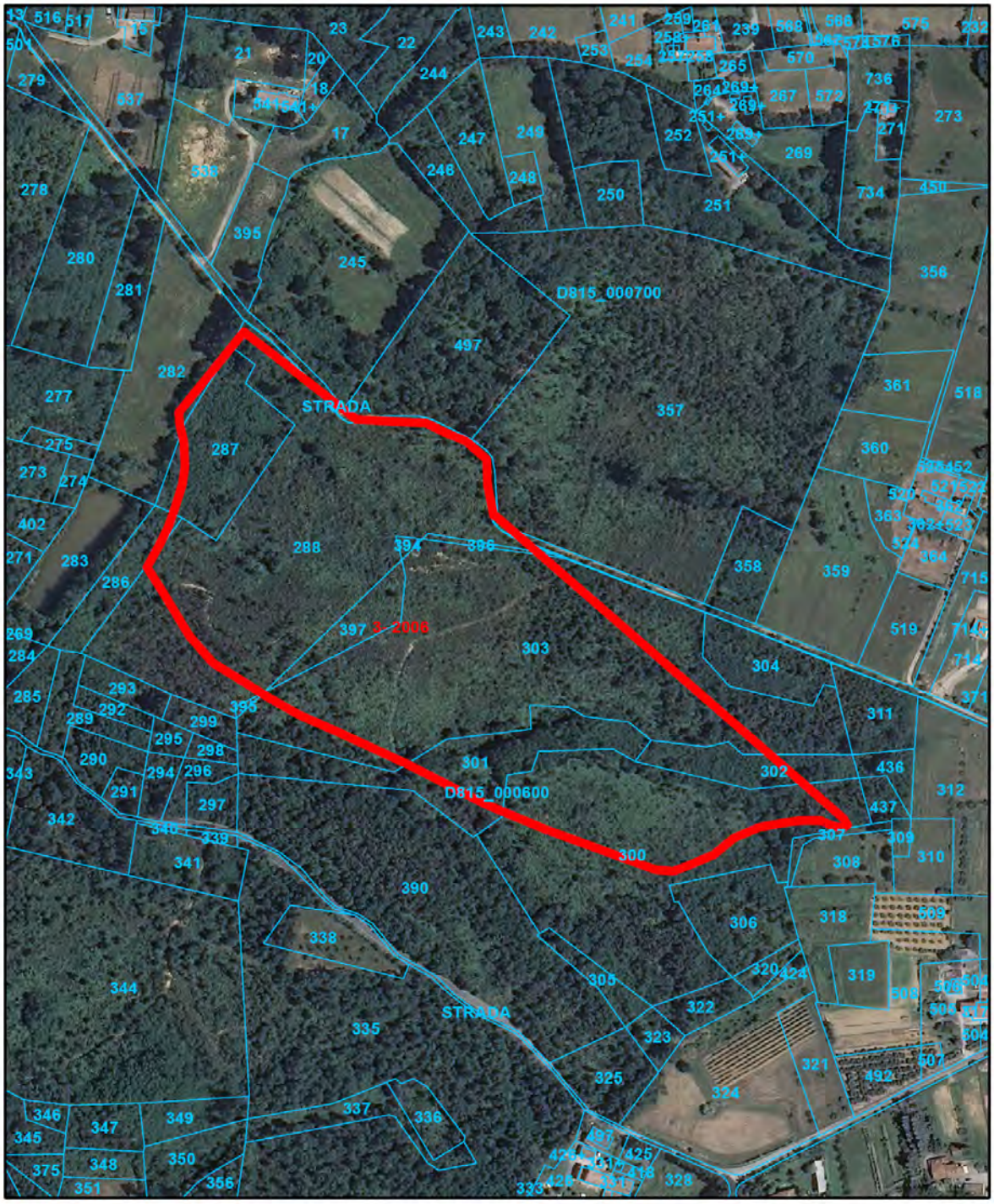

Scala 1:4000

Legenda

- Confine Comunale
- Particelle catastali
- Area percorsa dal fuoco