



LEGENDA

- Aree percorse da incendi (L. 21 novembre 2000, n. 353 - legge quadro in materia di incendi boschivi)
 - Vincolo idrogeologico (R.D. 3267/1923)
fonte: PIT_PPR
 - Reticolo idrografico e di gestione (L.R. 79/2012)
fonte: PIT_PPR
 - Zona tartufugere (DPGR 48/R/2003 - Regolamento forestale della Toscana)
fonte: PS comunale
 - Zona di rispetto ambientale del Tesorino
fonte: PS comunale
- Zone di rispetto**
- Fascia di rispetto depuratore (150 m)
 - Fascia di rispetto cimiteriale vigente
fonte: PS comunale
 - Fascia di rispetto ferroviario
fonte: PS comunale
 - Fascia di rispetto Strada Regionale S.G.C. FI-PI-LI (40m)
D.M. 1404/1968
- Linee e fascia di rispetto elettrodotti**
fonte: PS comunale
- Elettrodotti
 - Fascia di rispetto elettrodotti
- Aree protette e siti Natura 2000**
fonte: PIT_PPR
- Aree protette**
- Area Protetta - Riserva Naturale Regionale Padule di Fucecchio
- Siti Natura 2000**
- ZSC/ZPS Padule di Fucecchio - D.M. 24-05-2016
 - ZSC Boschi di Germagnana e Montalto - D.M. 24-05-2016
 - ZSC Cerbaie - D.M. 22-12-2016
- Confine comunale


Riferimenti cartografici di base:
Comune di Fucecchio CTR al 2016 scala 1:10.000;
Comune di San Miniato CTR al 2016 scala 1:10.000 e DBT Provincia Pisa al 2010 scala 1:10.000



COMUNE DI SAN MINIATO
(Provincia di Pisa)



COMUNE DI FUCECCHIO
(Città Metropolitana di Firenze)



Sindaco
Simona Giglioli

Garante dell'informazione e della comunicazione
Dott. Alice Fiori

Responsabile del procedimento
Ing. Iuri Galli
Comune di San Miniato

Gruppo di Progettazione:

Urbanistica e Paesaggio
Arch. Mauro Ciampa (capogruppo coordinatore)
Arch. Chiara Ciampa - Arch. Associati Ciampa
Arch. Giovanni Giusti

Territorio rurale
Dott. Agr. Elisabetta Norci
Stefano Calvi - Dott. Agr. Edoardo Manfredini

Mobilità
Ing. Luca Della Santina

Restituzione ed elaborazione cartografica
Piant. J. Anita Pieroni

Esperto Sistemi Informativi Territoriali
Geog. Garces Ciurana Laura

Aspetti legali
Avv. Frida Scarpa

Sindaco
Alessio Spinelli

Ufficio unico di Piano
Arch. Daniela Fenili
Comune di San Miniato

Arch. Andrea Colli Franzosa
Arch. Donatella Varallo
Comune di Fucecchio

Studi Geologici, VAS e Vinca
Dott. Geol. Fabio Mezzetti
Dott. Agr. Roberto Bonaretti
Piant. T. Fabio Iaconetti

Studi Idraulici
Dott. Ing. Alessio Gabbrilli

Studi Archeologici
Prof. Monica Baldassarri
Dott. Antonio Alberti

Studi socio-economici
Prof. Nicola Bellini

Processo partecipativo
Sociolab

VINCOLI SOVRAORDINATI E ZONE DI RISPETTO

Scala 1:20.000

TAVOLA
QC1b

Adozione