


LEGENDA


- Confini comunali
- Perimetro del territorio urbanizzato
- Area di indagine MOPS
- Substrato granulare cementato (1021)
- Zone stabili**
- Zona 1 (2001)
- Zona 2 (2003)
- Zona 3 (2004)
- Zona 4 (2005)
- Zona 5 (2006)
- Zona 6 (2007)
- Zona 7 (2008)
- Zona 8 (2008)
- Zone stabili all'interno del Comune di Fucecchio
- Zone stabili all'interno del Comune di San Miniato
- Faglie**
- Faglie
- Punti di misura di rumore ambientale**
- Punto di misura di rumore ambientale (con id)
- Amplificazioni topografiche e stratigrafiche**
- Amplificazione topografica
- Amplificazione stratigrafica

- Traccia per gli approfondimenti delle amplificazioni topografiche
- Zone di attenzione per instabilità**
- ZAF - zona di attenzione per instabilità di versante - substrato granulare cementato
- ZAF - zona di attenzione per instabilità di versante - zona 1
- ZAF - zona di attenzione per instabilità di versante - zona 2
- ZAF - zona di attenzione per instabilità di versante - zona 3
- ZAF - zona di attenzione per instabilità di versante - zona 4
- ZAF - zona di attenzione per instabilità di versante - zona 5
- ZAF - zona di attenzione per instabilità di versante - zona 6
- ZAF - zona di attenzione per instabilità di versante - zona 8
- ZAF - zona di attenzione per instabilità di versante - zona 8
- ZAIQ - zona di attenzione per liquefazioni - zona 4
- ZAIQ - zona di attenzione per liquefazioni - zona 5
- ZAIQ - zona di attenzione per sovrapposizione di instabilità differenti
- ZACI - zona di attenzione per cedimenti differenziali
- Forme di superficie e sepolte**
- Cono detritico
- Conide alluvionale e di origine mista
- Area a calanchi e forme similari
- Area di sbancamento, cava o miniera a cielo aperto
- Depositi di versante
- Orti di scarpata morfologica naturale o artificiale
- Assi di palcoscenico


PIANO STRUTTURALE INTERCOMUNALE
ai sensi dell'art. 94 della L.R.65/14



COMUNE DI SAN MINIATO
(Provincia di Pisa)



COMUNE DI FUCECCHIO
(Città Metropolitana di Firenze)



Sindaco
Simone Giglioli

Responsabile del procedimento
Ing. Ieri Gatti
Comune di San Miniato

Sindaco
Alessio Spinelli

Garante dell'informazione e della comunicazione
Dot. Alice Fioridiponti

GRUPPO DI PROGETTAZIONE:

Urbanistica e Paesaggio
Arch. Mauro Ciampa
(co-progetto - coordinatore)
Architetti: Assolombarda Ciampa

Architettura
Arch. Chiara Ciampa
Arch. Giovanni Giusti

Territorio rurale
Dot. Agr. Elisabetta Norci
restituzione ed elaborazione cartografica
Pianif. J. Anita Pieroni
Esperto Sistemi Informativi Territoriali
Geog. Garces Ciarana Laura

Studi Geologici VAS e Vinca
Dot. Geol. Fabio Mezzetti
Pianif. T. Fabio Iacometti

Studi Idraulici
Dot. Ing. Alessio Gabbrilli

Studi Archeologici
Prof. Monica Baldassari
Dot. Antonio Alberti

Studi socio-economici
Prof. Nicola Bellini
Aspetti legali
Avv. Frida Scarpa

STUDIO GEOLOGICO ai sensi del DPR 581/2020

CARTA DELLE MOPS
Scala 1:10.000

TAVOLA
SG.12b

