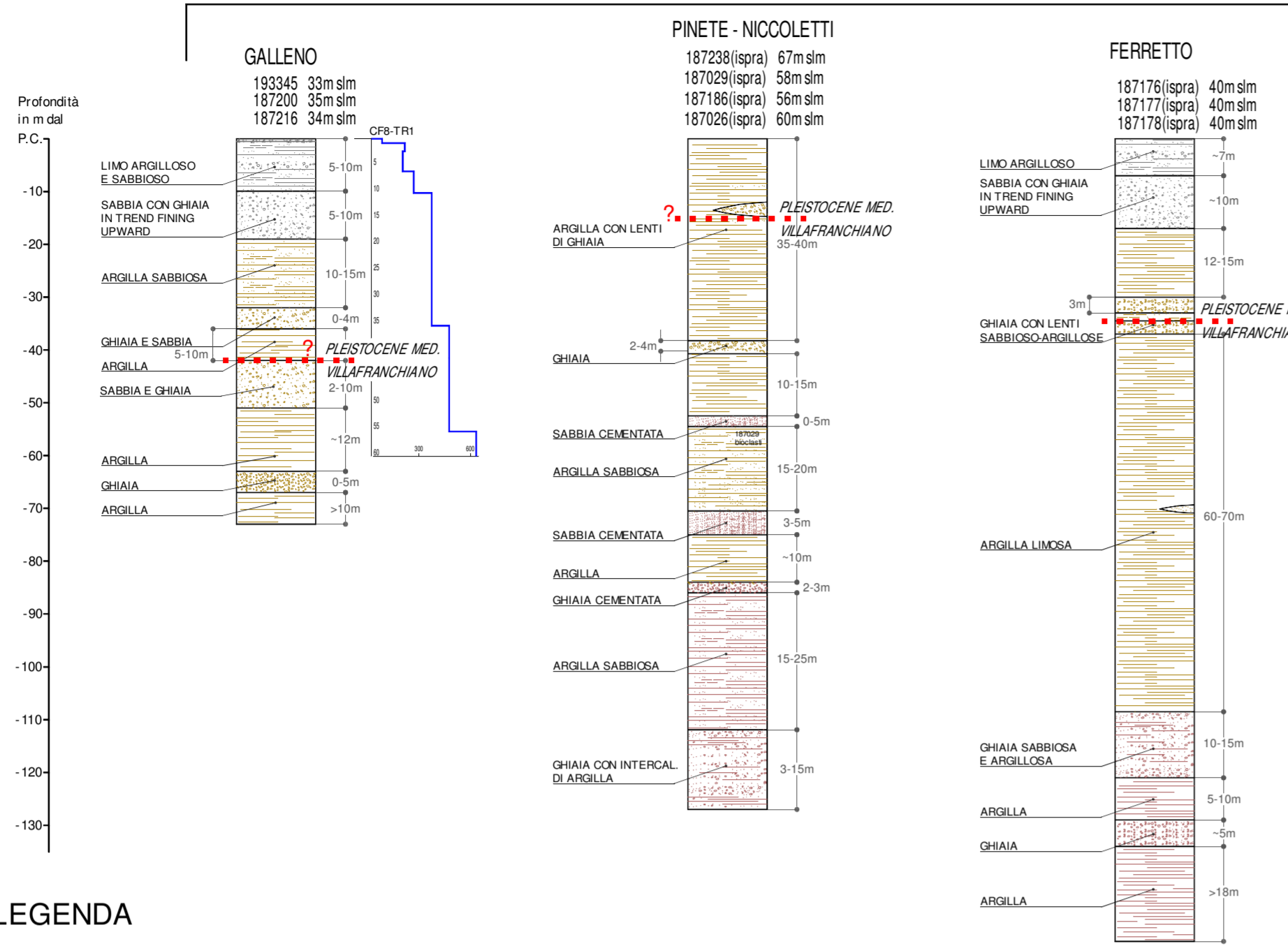


**ZONE STABILI SUSCETTIBILI DI AMPLIFICAZIONI LOCALI**

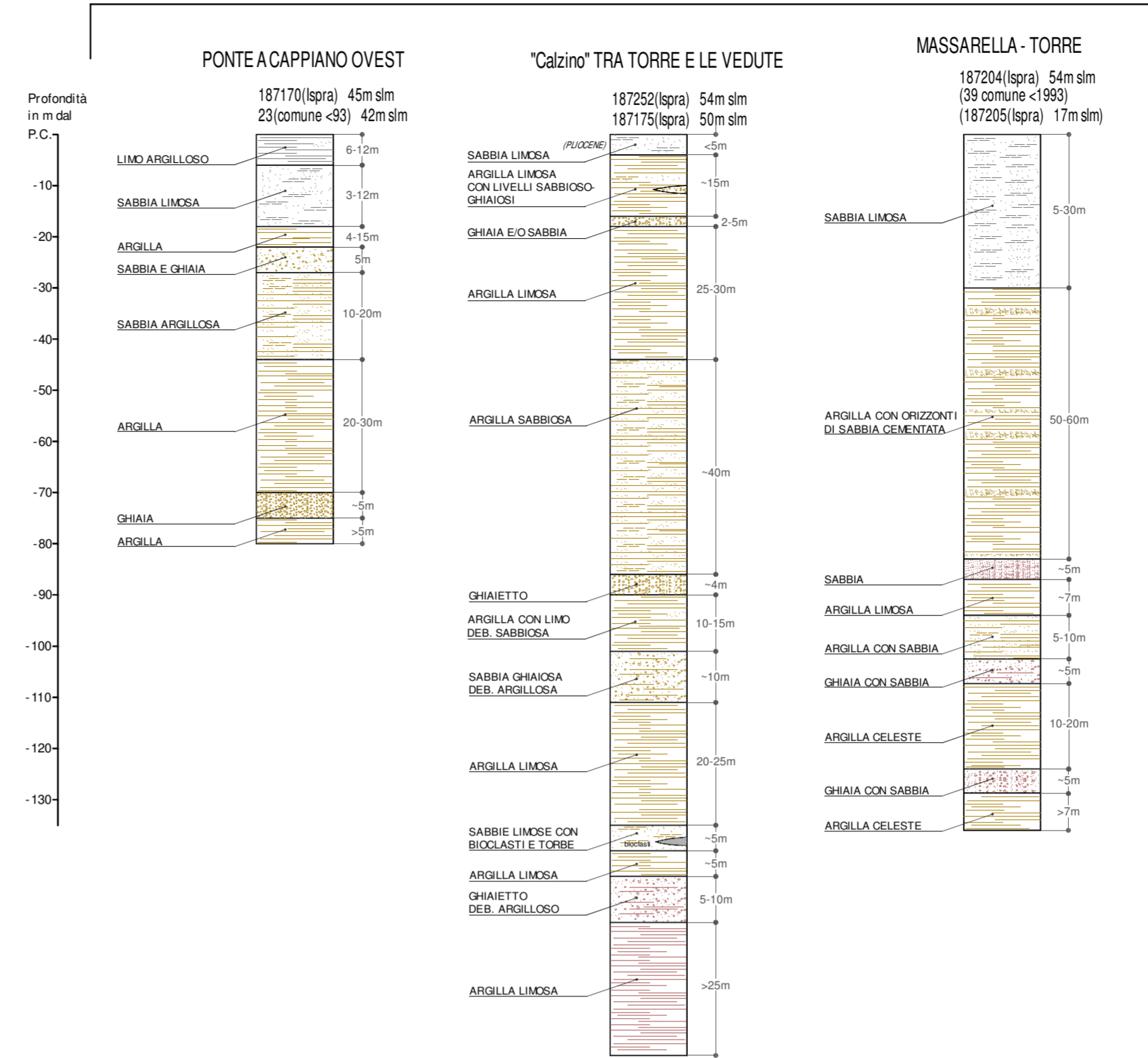
**ZONA 1**

"Cerbaie": contesto collinare pleistocenico (nord)



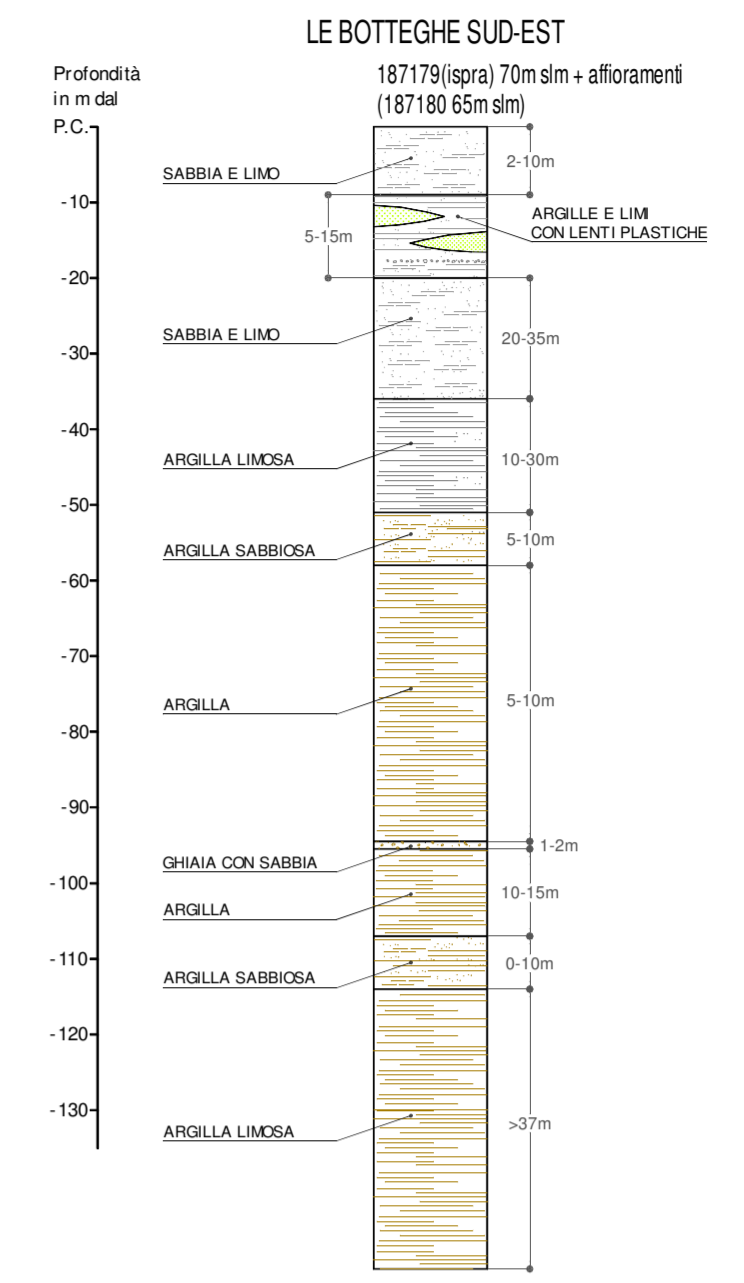
**ZONA 2**

"Cerbaie": contesto collinare pleio-pleistocenico (nord)



**ZONA 3**

Contesto collinare pliocenico meridionale



**LEGENDA**

- Argille e torbe poco consistenti
- Limi ed argille debolmente sabbiosi
- Argille, argille limose e limi
- Sabbie
- Sabbie limose organiche
- Argille sabbiose
- Ghiaie con presenza di frazione fine interstiziale coesiva
- Ghiaie e ghiaie sabbiose

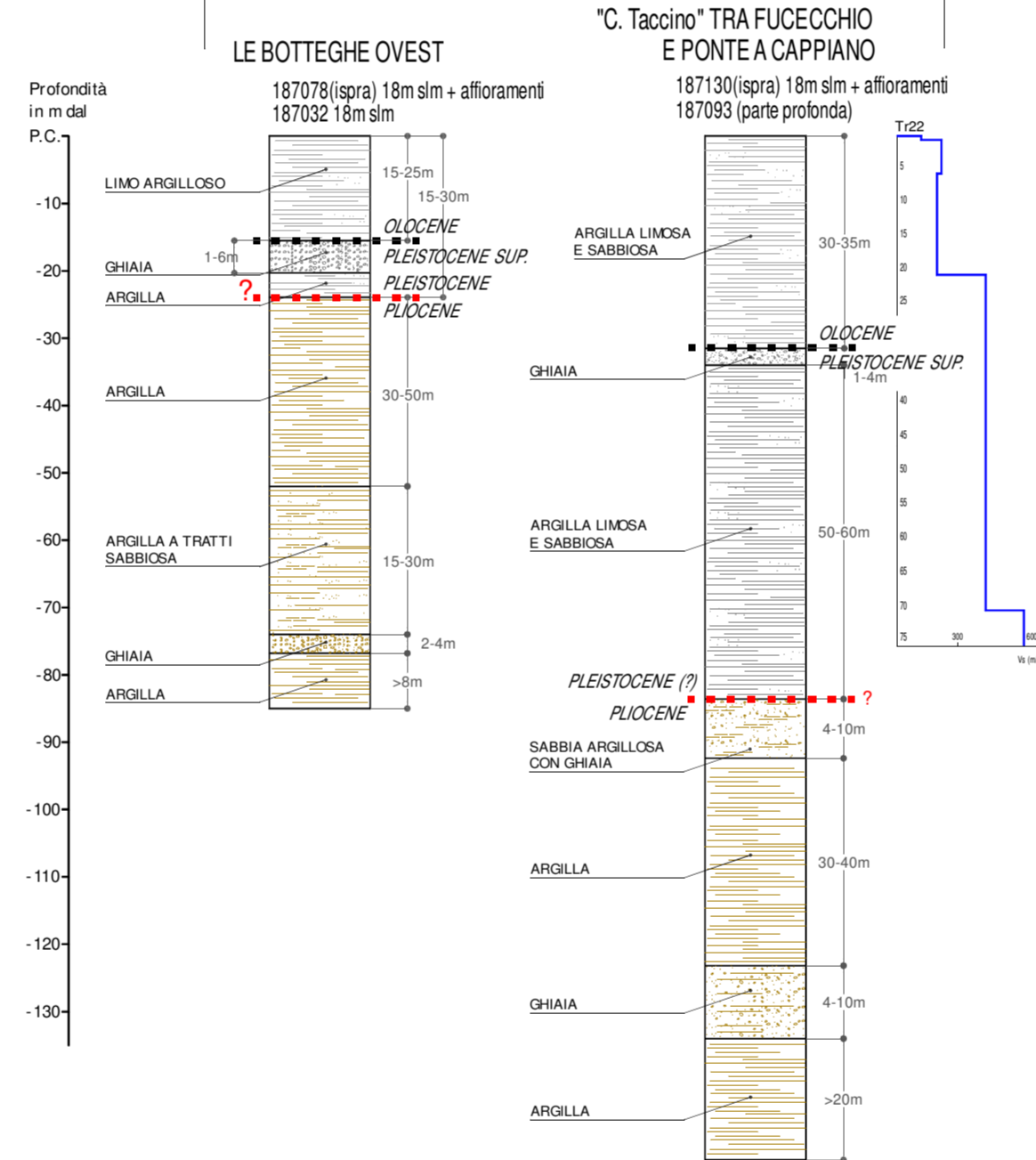
- Limite inf. incerto alluvioni attuali (base Olocene)
- Limite inf. presunto alluvioni antiche (base Pleistocene sup.)
- Limite inf. presunto del Pleistocene medio

**CLASSI DI CONSISTENZA:**

- Depositi soffici / plastici
- Depositi a medio-elevata consistenza
- Depositi molto consistenti
- Depositi mediamente consistenti

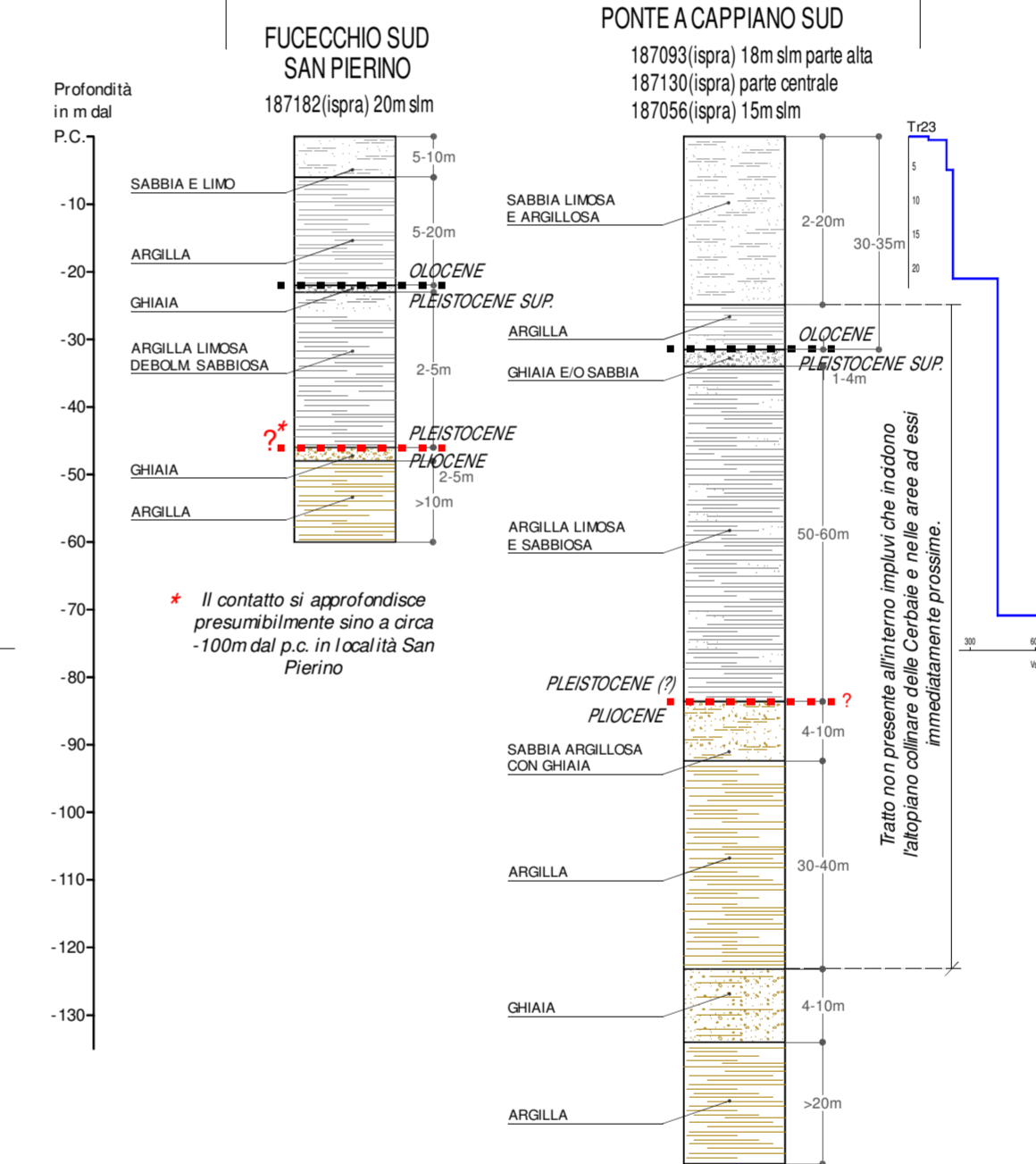
**ZONA 4**

Contesto alluvionale prevalentemente coesivo



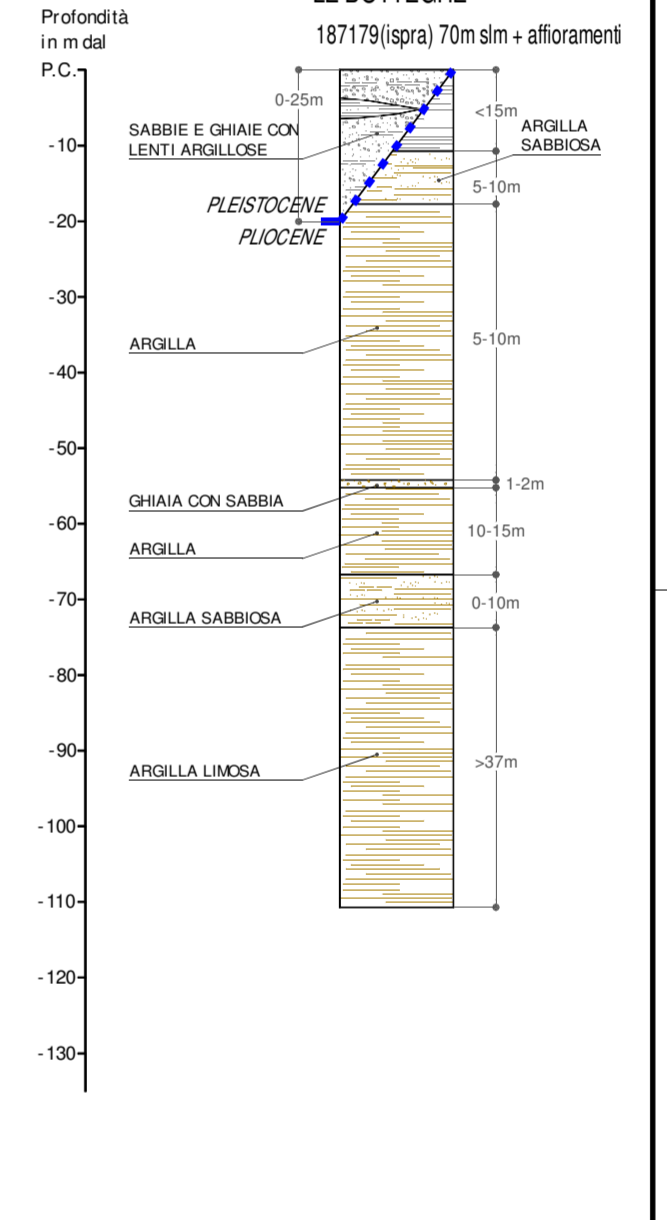
**ZONA 5**

Contesto alluvionale prevalentemente granulare



**ZONA 6**

Contesto alluvionale prevalentemente granulare



**Comune di Fucecchio**  
Città Metropolitana di Firenze

Sindaco  
Alessio Spinelli  
Assessore all'Urbanistica  
Alessio Sabatini  
Responsabile del Procedimento  
Arch. Marco Occhipinti  
Garante della Comunicazione  
Geom. Teodoro Epifanio

Gruppo di progettazione  
(Coordinatore progetto) Arch. Antonio Comunello  
Arch. Andrea Colli Franzone  
Arch. Donatella Varallo  
Indagini geologico-tecniche  
Studio associato Geoprogetti Consulenze geologiche  
Geol. Francesca Franchi  
Geol. Emilio Pistilli  
Approfondimenti idrogeologico-idraulici  
Studio di ingegneria idraulica e ambiente  
Ing. Gesualdo Bavecchi  
Indagini sul territorio rurale  
Studio associato franchimartinelliagronomi - Associazione professionale  
Agr. Guido Franchi  
Agr. Federico Martinelli  
Valutazione Ambientale Strategica e Valutazione di Incidenza  
Società D.R.E.A.M: Italia Soc. Coop.  
(Coordinatore) Geol. Leonardo Moretti  
Aspetti socio-economici  
Alfamark - comunicazione e marketing  
Dott. Alessio Falorni

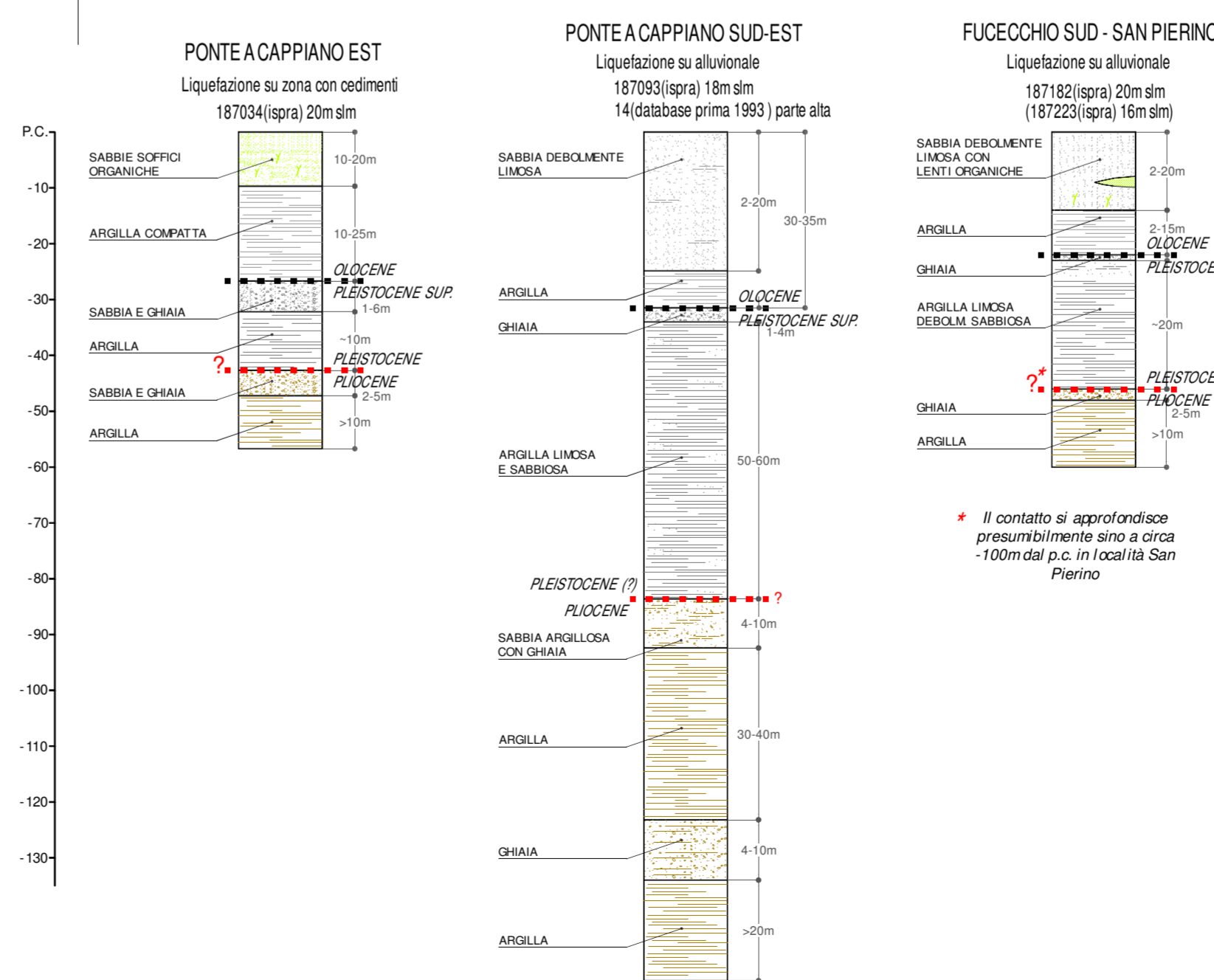
A.4.6

Carta delle stratigrafie caratteristiche delle Microzone Omogenee in Prospettiva Sismica

ADOZIONE con Del. C.C. n. 16 del 7/04/2014  
APPROVAZIONE con Del. C.C. n.22 del 14/05/2015

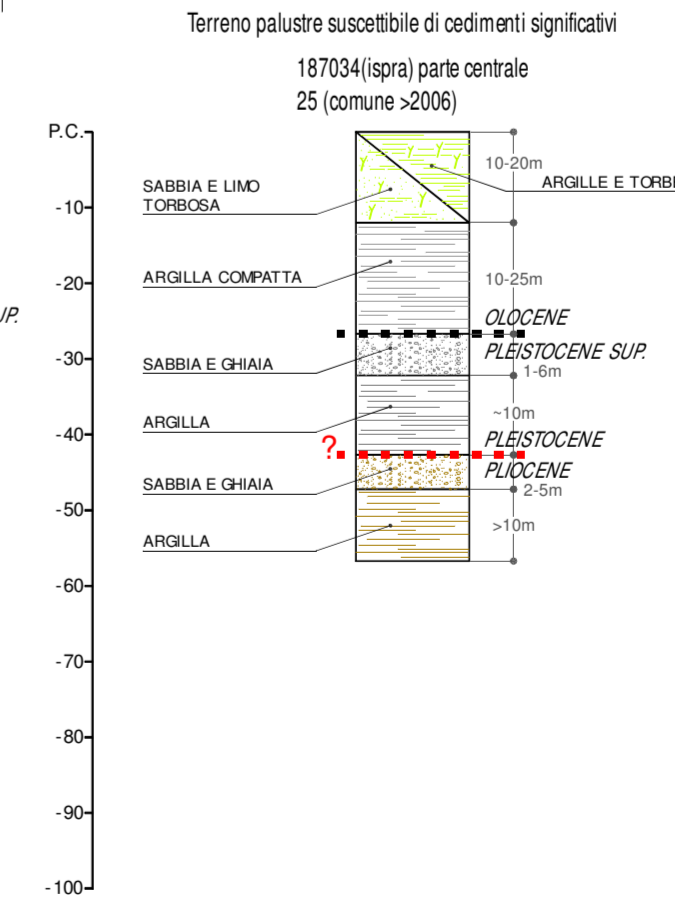
**ZONE SUSCETTIBILI DI INSTABILITA'**

**LIQUEFAZIONE**



**CD**

Terreno palustre suscettibile di cedimenti significativi



Regolamento Urbanistico  
QUADRO CONOSCITIVO

