



Comune di Fucecchio

Città Metropolitana di Firenze

Sindaco
Alessio Spinelli

Assessore all'Urbanistica
Alessio Sabatini

Responsabile del Procedimento
Arch. Marco Occhipinti

Garante della Comunicazione
Geom. Teodoro Epifanio

Gruppo di progettazione
(Coordinatore progetto) Arch. Antonio Comuniello
Arch. Andrea Colli Franzone
Arch. Donatella Varallo

Indagini geologico-tecniche
Studio associato Geoprogetti - Consulenze geologiche
Geol. Francesca Franchi
Geol. Emilio Pistilli

Approfondimenti idrogeologico-idraulici
Studio di ingegneria idraulica e ambiente
Ing. Gesualdo Bavecchi

Indagini sul territorio rurale
Studio associato franchimartinelliagronomi - Associazione professionale
Agr. Guido Franchi
Agr. Federico Martinelli

Valutazione Ambientale Strategica e Studio di Incidenza
Società D.R.E.A.M. Italia Soc. Coop.
(Coordinatore) Geol. Leonardo Moretti


Aspetti socioeconomici
Alfamark - comunicazione e marketing
Dott. Alessio Falorni

Schede degli edifici non classificati

Regolamento Urbanistico
QUADRO CONOSCITIVO

A.1.4

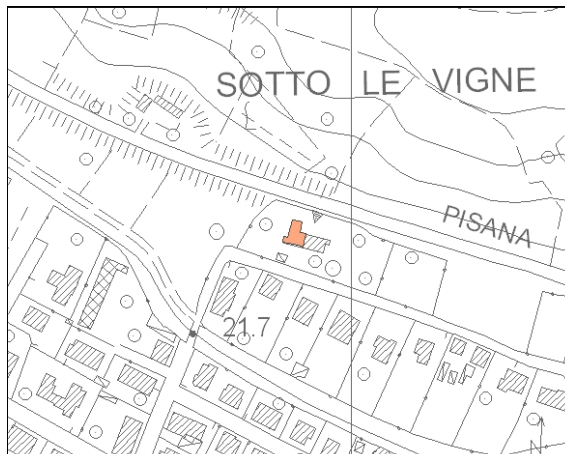
ADOZIONE con Del.C.C. n.16 del 07/04/2014
APPROVAZIONE con Del.C.C. n.22 del 14/05/2015



Estratto Catasto 1824:



Estratto CTR scala 1:5000:



IDENTIFICAZIONE E LOCALIZZAZIONE

Denominazione: -

Datazione: Leopoldino

Via/Piazza: Via Sotto le Vigne

Civico: 3-5

Località: Fucecchio

Foglio: 56

Particella: 164

STRUMENTI COMUNALI

PS : UTOE 2 - Città nuova

VINCOLI

Beni Paesaggistici: -

Beni Culturali: -

Idrogeologico: -

Aree naturali protette: -



CLASSIFICAZIONE: -

CARATTERISTICHE DELL'EDIFICIO

TipoEdilizio: Edificio fronte strada

Destinazione d'uso: Residenziale

N° piani 2

Contesto ambientale: Altro

Annessi: Si

Interventi: Si

Stato di Conservazione: Assenza di degrado

Rilevatore: dott.ssa Marina Taurone

Data rilievo: 28/03/2012



Estratto Catasto 1824:



Estratto CTR scala 1:5000:



IDENTIFICAZIONE E LOCALIZZAZIONE

Denominazione: -

Datazione: Leopoldino

Via/Piazza: Via Sotto le Vigne

Civico: 3-5

Località: Fucecchio

Foglio: 56

Particella: 222-223

STRUMENTI COMUNALI

PS : UTOE 2 - Città nuova

VINCOLI

Beni Paesaggistici: -

Beni Culturali: -

Idrogeologico: -

Aree naturali protette: -



CLASSIFICAZIONE: -

CARATTERISTICHE DELL'EDIFICIO

TipoEdilizio: Altro

Destinazione d'uso: Residenziale

N° piani 1

Contesto ambientale: Altro

Annessi: -

Interventi: Si

Stato di Conservazione: Assenza di degrado

Rilevatore: dott.ssa Marina Taurone

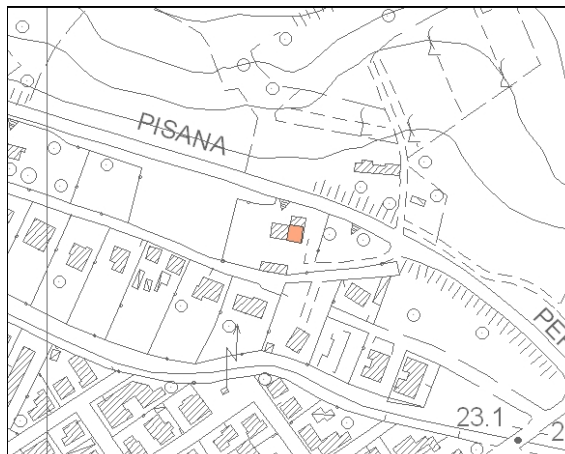
Data rilievo: 28/03/2012



Estratto Catasto 1824:



Estratto CTR scala 1:5000:



IDENTIFICAZIONE E LOCALIZZAZIONE

Denominazione: -

Datazione: Leopoldino

Via/Piazza: Via Sotto le Vigne

Civico: 9

Località: Fucecchio

Foglio: 56

Particella: 159

STRUMENTI COMUNALI

PS : UTOE 2 - Città nuova

VINCOLI

Beni Paesaggistici: -

Beni Culturali: -

Idrogeologico: -

Aree naturali protette: -

CARATTERISTICHE DELL'EDIFICIO

TipoEdilizio: Casa colonica

Destinazione d'uso: Residenziale

N° piani 2

Contesto ambientale: Giardini o Parco

Annessi: Si

Interventi: Si

Stato di Conservazione: Altro



CLASSIFICAZIONE: -

Rilevatore: dott.ssa Marina Taurone

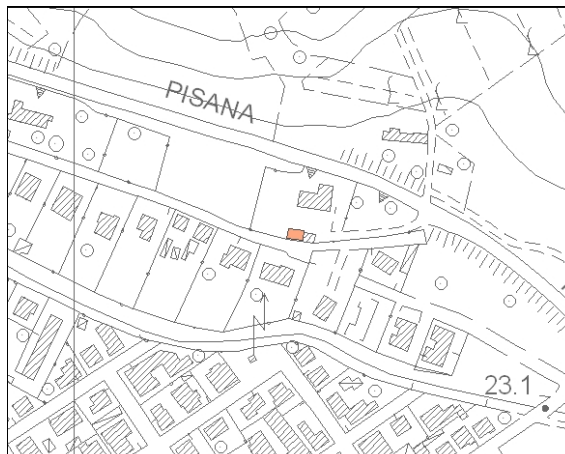
Data rilievo: 28/03/2012



Estratto Catasto 1824:



Estratto CTR scala 1:5000:



IDENTIFICAZIONE E LOCALIZZAZIONE

Denominazione: -

Datazione: Leopoldino

Via/Piazza: Via Sotto le Vigne

Civico: 9

Località: Fucecchio

Foglio: 56

Particella: 159

STRUMENTI COMUNALI

PS : UTOE 2 - Città nuova

VINCOLI

Beni Paesaggistici: -

Beni Culturali: -

Idrogeologico: -

Aree naturali protette: -



CARATTERISTICHE DELL'EDIFICIO

TipoEdilizio: Fienile o Stalla

Destinazione d'uso: Agricola

N° piani 2

Contesto ambientale: Giardini o Parco

Annessi: -

Interventi: Parziali

Stato di Conservazione: Altro

CLASSIFICAZIONE: -

Rilevatore: dott.ssa Marina Taurone

Data rilievo: 28/03/2012



Estratto Catasto 1824:



Estratto CTR scala 1:5000:



IDENTIFICAZIONE E LOCALIZZAZIONE

Denominazione: Bagno diurno

Datazione: 1919-1953

Via/Piazza: Via delle Fornaci

Civico: 60

Località: Fucecchio

Foglio: 59

Particella: 102

STRUMENTI COMUNALI

PS : UTOE 2 - Città nuova



VINCOLI

Beni Paesaggistici: -

Beni Culturali: -

Idrogeologico: -

Aree naturali protette: -

CLASSIFICAZIONE: -

CARATTERISTICHE DELL'EDIFICIO

TipoEdilizio: Edificio fronte strada

Destinazione d'uso: Residenziale

N° piani 1- 2

Contesto ambientale: Altro

Annessi: -

Interventi: Parziali

Stato di Conservazione: Assenza di degrado

Rilevatore: dott.ssa Marina Taurone

Data rilievo: 29/03/2012



Estratto Catasto 1824:



Estratto CTR scala 1:5000:



IDENTIFICAZIONE E LOCALIZZAZIONE

Denominazione: -

Datazione: 1919-1953

Via/Piazza: Via delle Fornaci

Civico: 108-110

Località: Fucecchio

Foglio: 59

Particella: 289



STRUMENTI COMUNALI

PS : UTOE 2 - Città nuova

VINCOLI

Beni Paesaggistici: -

Beni Culturali: -

Idrogeologico: -

Aree naturali protette: -

CLASSIFICAZIONE: -

CARATTERISTICHE DELL'EDIFICIO

TipoEdilizio: Edificio fronte strada

Destinazione d'uso: Residenziale

N° piani 1- 2

Contesto ambientale: Giardini o Parco

Annessi: Si

Interventi: Parziali

Stato di Conservazione: Assenza di degrado

Rilevatore: dott.ssa Marina Taurone

Data rilievo: 29/03/2012



Estratto Catasto 1824:



Estratto CTR scala 1:5000:



IDENTIFICAZIONE E LOCALIZZAZIONE

Denominazione: -

Datazione: 1919-1953

Via/Piazza: Via delle Fornaci

Civico: 112-114

Località: Fucecchio

Foglio: 59

Particella: 129-1308



STRUMENTI COMUNALI

PS : UTOE 2 - Città nuova

VINCOLI

Beni Paesaggistici: -

Beni Culturali: -

Idrogeologico: -

Aree naturali protette: -

CLASSIFICAZIONE: -

CARATTERISTICHE DELL'EDIFICIO

TipoEdilizio: Edificio fronte strada

Destinazione d'uso: Residenziale

N° piani 2

Contesto ambientale: Giardini o Parco

Annessi: -

Interventi: Parziali

Stato di Conservazione: Assenza di degrado

Rilevatore: dott.ssa Marina Taurone

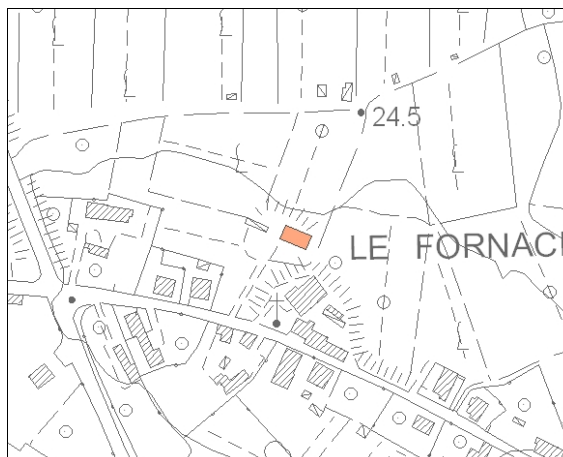
Data rilievo: 29/03/2012



Estratto Catasto 1824:



Estratto CTR scala 1:5000:



IDENTIFICAZIONE E LOCALIZZAZIONE

Denominazione: -

Datazione: 1919-1953

Via/Piazza: Via delle Fornaci

Civico: 85-87

Località: Fucecchio

Foglio: 59

Particella: 53

STRUMENTI COMUNALI

PS : UTOE 2 - Città nuova


VINCOLI

Beni Paesaggistici: -

Beni Culturali: -

Idrogeologico: -

Aree naturali protette: -



CLASSIFICAZIONE: -

CARATTERISTICHE DELL'EDIFICIO

TipoEdilizio: Casa colonica

Destinazione d'uso: Residenziale

N° piani 1- 2

Contesto ambientale: Giardini o Parco

Annessi: -

Interventi: Si

Stato di Conservazione: Assenza di degrado

Rilevatore: dott.ssa Marina Taurone

Data rilievo: 29/03/2012



Estratto Catasto 1824:



Estratto CTR scala 1:5000:



IDENTIFICAZIONE E LOCALIZZAZIONE

Denominazione: -

Datazione: Leopoldino

Via/Piazza: Via delle Fornaci

Civico: 126-128

Località: Fucecchio

Foglio: 59

Particella: 133

STRUMENTI COMUNALI

PS : UTOE 2 - Città nuova

VINCOLI

Beni Paesaggistici: -

Beni Culturali: -

Idrogeologico: -

Aree naturali protette: -

CARATTERISTICHE DELL'EDIFICIO

TipoEdilizio: Casa colonica

Destinazione d'uso: Residenziale

N° piani 2

Contesto ambientale: Giardini o Parco

Annessi: -

Interventi: Parziali

Stato di Conservazione: Assenza di degrado



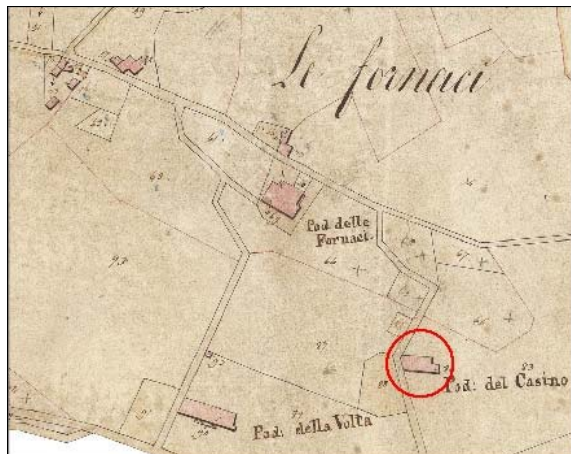
CLASSIFICAZIONE: -

Rilevatore: dott.ssa Marina Taurone

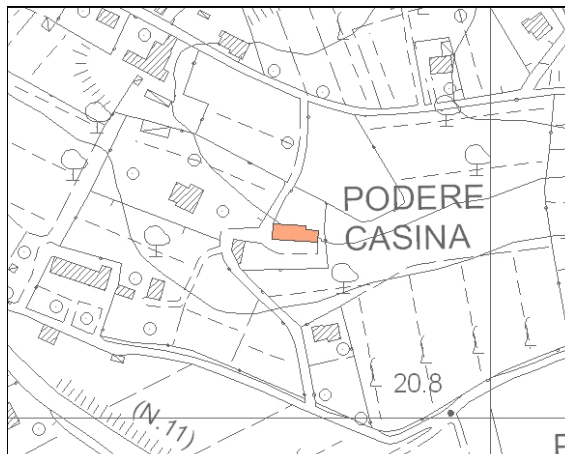
Data rilievo: 29/03/2012



Estratto Catasto 1824:



Estratto CTR scala 1:5000:



IDENTIFICAZIONE E LOCALIZZAZIONE

Denominazione: Podere Casina

Datazione: Leopoldino

Via/Piazza: Via delle Fornaci

Civico: 178

Località: Fucecchio

Foglio: 59

Particella: 156

STRUMENTI COMUNALI

PS : UTOE 2 - Città Nuova

VINCOLI

Beni Paesaggistici: -

Beni Culturali: -

Idrogeologico: -

Aree naturali protette: -

CARATTERISTICHE DELL'EDIFICIO

TipoEdilizio: Casa colonica

Destinazione d'uso: Residenziale

N° piani 2- 3

Contesto ambientale: Giardini o Parco

Annessi: -

Interventi: Si

Stato di Conservazione: Assenza di degrado



CLASSIFICAZIONE: -

Rilevatore: dott.ssa Marina Taurone

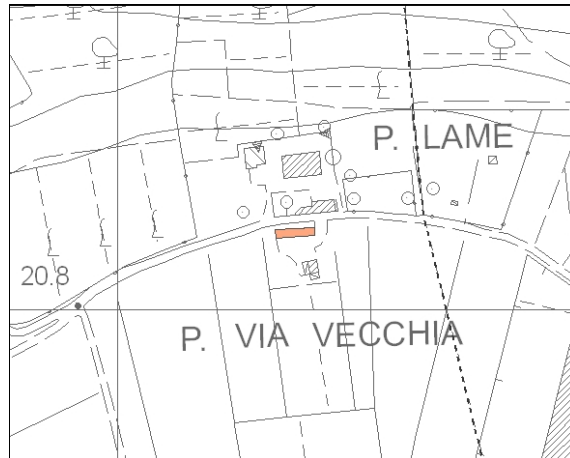
Data rilievo: 29/03/2012



Estratto Catasto 1824:



Estratto CTR scala 1:5000:



IDENTIFICAZIONE E LOCALIZZAZIONE

Denominazione: Podere Via Vecchia

Datazione: Leopoldino

Via/Piazza: Via Vecchia Empolese

Civico: 4

Località: Fucecchio

Foglio: 59

Particella: 168

STRUMENTI COMUNALI

PS : UTOE 2 - Città Nuova

VINCOLI

Beni Paesaggistici: -

Beni Culturali: -

Idrogeologico: -

Aree naturali protette: -



CLASSIFICAZIONE: -

CARATTERISTICHE DELL'EDIFICIO

TipoEdilizio: Casa colonica

Destinazione d'uso: Residenziale

N° piani 2

Contesto ambientale: Altro

Annessi: -

Interventi: Parziali

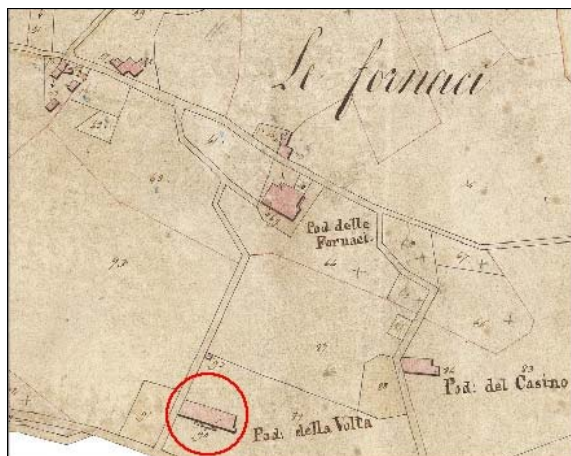
Stato di Conservazione: Carenza manutenzione

Rilevatore: dott.ssa Marina Taurone

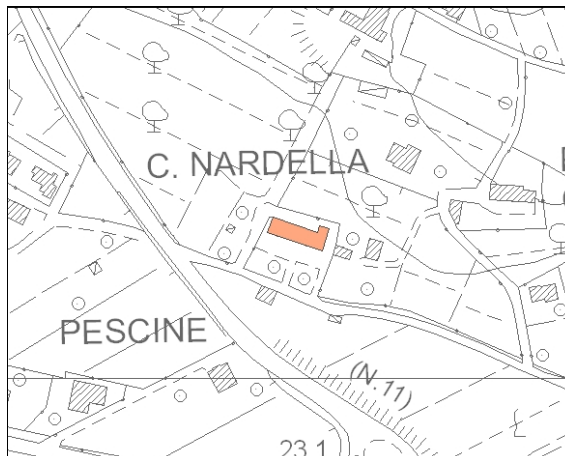
Data rilievo: 29/03/2012



Estratto Catasto 1824:



Estratto CTR scala 1:5000:



IDENTIFICAZIONE E LOCALIZZAZIONE

Denominazione:	-
Datazione:	Leopoldino
Via/Piazza:	Via Vecchia Empolese
Civico:	3-5-7-11-13
Località:	Fucecchio
Foglio:	59
Particella:	157

STRUMENTI COMUNALI


PS :	UTOE 2 - Città nuova
------	----------------------

VINCOLI

Beni Paesaggistici:	-
Beni Culturali:	-
Idrogeologico:	-
Aree naturali protette:	-

CARATTERISTICHE DELL'EDIFICIO

TipoEdilizio:	Casa colonica
Destinazione d'uso:	Residenziale
N° piani	2- 3
Contesto ambientale:	Giardini o Parco
Annessi:	-
Interventi:	Si
Stato di Conservazione:	Assenza di degrado



CLASSIFICAZIONE: -

Rilevatore: dott.ssa Marina Taurone

Data rilievo: 29/03/2012



Estratto Catasto 1824:



Estratto CTR scala 1:5000:



IDENTIFICAZIONE E LOCALIZZAZIONE

Denominazione: -

Datazione: Leopoldino

Via/Piazza: Via Trento

Civico: 182

Località: Fucecchio

Foglio: 59

Particella: 184

STRUMENTI COMUNALI

PS : UTOE 2 - Città nuova

VINCOLI

Beni Paesaggistici: -

Beni Culturali: -

Idrogeologico: -

Aree naturali protette: -



CLASSIFICAZIONE: -

CARATTERISTICHE DELL'EDIFICIO

TipoEdilizio: Fienile o Stalla

Destinazione d'uso: Agricola

N° piani 2

Contesto ambientale: Altro

Annessi: -

Interventi: No

Stato di Conservazione: Rilevanti lesioni

Rilevatore: dott.ssa Marina Taurone

Data rilievo: 29/03/2012



Estratto Catasto 1824:



Estratto CTR scala 1:5000:



IDENTIFICAZIONE E LOCALIZZAZIONE

Denominazione: -

Datazione: Dopo 1954

Via/Piazza: Via F.Pacchi

Civico: 26

Località: Fucecchio

Foglio: 61

Particella: 436



STRUMENTI COMUNALI

PS : UTOE 2 - Città nuova

VINCOLI

Beni Paesaggistici: -

Beni Culturali: -

Idrogeologico: -

Aree naturali protette: -

CLASSIFICAZIONE: -

CARATTERISTICHE DELL'EDIFICIO

TipoEdilizio: Edificio fronte strada

Destinazione d'uso: Residenziale

N° piani 1- 2

Contesto ambientale: Altro

Annessi: -

Interventi: Si

Stato di Conservazione: Assenza di degrado

Rilevatore: dott.ssa Marina Taurone

Data rilievo: 16/04/2012



Estratto Catasto 1824:



Estratto CTR scala 1:5000:



IDENTIFICAZIONE E LOCALIZZAZIONE

Denominazione:	-
Datazione:	Leopoldino
Via/Piazza:	Via Tea
Civico:	25-27
Località:	Fucecchio
Foglio:	59
Particella:	257

STRUMENTI COMUNALI

PS : UTOE 2 - Città nuova

VINCOLI

Beni Paesaggistici:	-
Beni Culturali:	-
Idrogeologico:	-
Aree naturali protette:	-

CARATTERISTICHE DELL'EDIFICIO

TipoEdilizio:	Edificio fronte strada
Destinazione d'uso:	Residenziale
N° piani	2- 2.5
Contesto ambientale:	Altro
Annessi:	-
Interventi:	Si
Stato di Conservazione:	Assenza di degrado



CLASSIFICAZIONE:

Rilevatore: dott.ssa Marina Taurone

Data rilievo: 29/03/2012



Estratto Catasto 1824:



Estratto CTR scala 1:5000:



IDENTIFICAZIONE E LOCALIZZAZIONE

Denominazione: -

Datazione: Leopoldino

Via/Piazza: Via Tea

Civico: 23

Località: Fucecchio

Foglio: 59

Particella: 256

STRUMENTI COMUNALI

PS : UTOE 2 - Città nuova


VINCOLI

Beni Paesaggistici: -

Beni Culturali: -

Idrogeologico: -

Aree naturali protette: -



CLASSIFICAZIONE:

CARATTERISTICHE DELL'EDIFICIO

TipoEdilizio: Edificio fronte strada

Destinazione d'uso: Residenziale

N° piani 3

Contesto ambientale: Giardini o Parco

Annessi: -

Interventi: Si


Stato di Conservazione: Assenza di degrado

Rilevatore: dott.ssa Marina Taurone

Data rilievo: 29/03/2012



Estratto Catasto 1824:



Estratto CTR scala 1:5000:



IDENTIFICAZIONE E LOCALIZZAZIONE

Denominazione: -

Datazione: Dopo 1954

Via/Piazza: Via G.Mazzini

Civico: 9-11A

Località: Fucecchio

Foglio: 61

Particella: 358

STRUMENTI COMUNALI

PS : UTOE 2 - Città nuova

VINCOLI

Beni Paesaggistici: -

Beni Culturali: -

Idrogeologico: -

Aree naturali protette: -



CLASSIFICAZIONE: -

CARATTERISTICHE DELL'EDIFICIO

TipoEdilizio: Villetta

Destinazione d'uso: Residenziale

N° piani 2.5

Contesto ambientale: Giardini o Parco

Annessi: -

Interventi: No

Stato di Conservazione: Assenza di degrado

Rilevatore: dott.ssa Marina Taurone

Data rilievo: 16/04/2012



Estratto Catasto 1824:



Estratto CTR scala 1:5000:



IDENTIFICAZIONE E LOCALIZZAZIONE

Denominazione: -

Datazione: 1919-1953

Via/Piazza: Via Dante

Civico: 45-47-49-51-53-55-57-59

Località: Fucecchio

Foglio: 61

Particella: 239-242

STRUMENTI COMUNALI

PS : UTOE 2 - Città nuova

VINCOLI

Beni Paesaggistici: -

Beni Culturali: -

Idrogeologico: -

Aree naturali protette: -

CARATTERISTICHE DELL'EDIFICIO

TipoEdilizio: Edificio fronte strada

Destinazione d'uso: Altro

N° piani 3

Contesto ambientale: Altro

Annessi: -

Interventi: Parziali

Stato di Conservazione: Carenza manutenzione




CLASSIFICAZIONE: -

Rilevatore: dott.ssa Marina Taurone

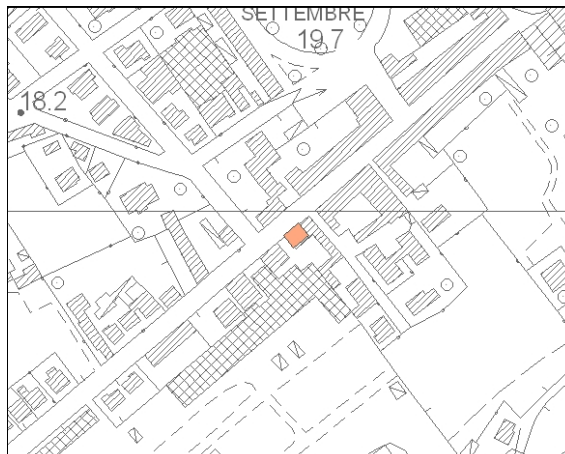
Data rilievo: 17/04/2012



Estratto Catasto 1824:



Estratto CTR scala 1:5000:



IDENTIFICAZIONE E LOCALIZZAZIONE

Denominazione: -

Datazione: 1860-1918

Via/Piazza: Via Dante

Civico: 91-93-95

Località: Fucecchio

Foglio: 60

Particella: 86

STRUMENTI COMUNALI

PS : UTOE 2 - Città nuova



VINCOLI

Beni Paesaggistici: -

Beni Culturali: -

Idrogeologico: -

Aree naturali protette: -

CLASSIFICAZIONE: -

CARATTERISTICHE DELL'EDIFICIO

TipoEdilizio: Edificio fronte strada

Destinazione d'uso: Residenziale

N° piani 1- 2

Contesto ambientale: Giardini o Parco

Annessi: -

Interventi: Parziali

Stato di Conservazione: Assenza di degrado

Rilevatore: dott.ssa Marina Taurone

Data rilievo: 30/03/2012



Estratto Catasto 1824:



Estratto CTR scala 1:5000:



IDENTIFICAZIONE E LOCALIZZAZIONE

Denominazione: -

Datazione: Leopoldino

Via/Piazza: Via della Concia

Civico: 32-34-36-38

Località: Fucecchio

Foglio: 60

Particella: 88

STRUMENTI COMUNALI

PS : UTOE 2 - Città nuova

VINCOLI

Beni Paesaggistici: -

Beni Culturali: -

Idrogeologico: -

Aree naturali protette: -

CARATTERISTICHE DELL'EDIFICIO

TipoEdilizio: Casa colonica

Destinazione d'uso: Residenziale

N° piani 2

Contesto ambientale: Altro

Annessi: -

Interventi: No

Stato di Conservazione: Carenza manutenzione



CLASSIFICAZIONE: -

Rilevatore: dott.ssa Marina Taurone

Data rilievo: 30/03/2012



Estratto Catasto 1824:



Estratto CTR scala 1:5000:



IDENTIFICAZIONE E LOCALIZZAZIONE

Denominazione: -

Datazione: Leopoldino

Via/Piazza: Via S.Botticelli

Civico: 4-6-8-10-12

Località: Fucecchio

Foglio: 62

Particella: 13-14-16

STRUMENTI COMUNALI

PS : UTOE 2 - Città nuova

VINCOLI

Beni Paesaggistici: -

Beni Culturali: -

Idrogeologico: -

Aree naturali protette: -



CLASSIFICAZIONE: -

CARATTERISTICHE DELL'EDIFICIO

TipoEdilizio: Casa colonica

Destinazione d'uso: Residenziale

N° piani 2- 3

Contesto ambientale: Essenze o coltivazioni di pregio

Annessi: -

Interventi: Si


Stato di Conservazione: Carenza manutenzione

Rilevatore: dott.ssa Marina Taurone

Data rilievo: 17/04/2012



Estratto Catasto 1824:



Estratto CTR scala 1:5000:



IDENTIFICAZIONE E LOCALIZZAZIONE

Denominazione: Fucecchiello

Datazione: 1919-1953

Via/Piazza: Via N.Trivellini

Civico: 29

Località: Fucecchio

Foglio: 62

Particella: 22

STRUMENTI COMUNALI

PS : UTOE 2 - Città nuova

VINCOLI

Beni Paesaggistici: -

Beni Culturali: -

Idrogeologico: -

Aree naturali protette: -

CARATTERISTICHE DELL'EDIFICIO

TipoEdilizio: Casa colonica

Destinazione d'uso: Residenziale


N° piani 1- 2

Contesto ambientale: Giardini o Parco

Annessi: -

Interventi: Si

Stato di Conservazione: Assenza di degrado



CLASSIFICAZIONE: -

Rilevatore: dott.ssa Marina Taurone

Data rilievo: 17/04/2012



Estratto Catasto 1824:



Estratto CTR scala 1:5000:



IDENTIFICAZIONE E LOCALIZZAZIONE

Denominazione: Palancito

Datazione: Leopoldino

Via/Piazza: Via N.Trivellini

Civico: 24-26-28

Località: Fucecchio

Foglio: 62

Particella: 79

STRUMENTI COMUNALI

PS : UTOE 2 - Città nuova



VINCOLI

Beni Paesaggistici: -

Beni Culturali: -

Idrogeologico: -

Aree naturali protette: -

CLASSIFICAZIONE: -

CARATTERISTICHE DELL'EDIFICIO

TipoEdilizio: Casa colonica

Destinazione d'uso: Residenziale

N° piani 2- 2.5

Contesto ambientale: Essenze o coltivazioni di pregio

Annessi: Si

Interventi: Parziali

Stato di Conservazione: Parti crollate

Rilevatore: dott.ssa Marina Taurone

Data rilievo: 17/04/2012



Estratto Catasto 1824:



Estratto CTR scala 1:5000:



IDENTIFICAZIONE E LOCALIZZAZIONE

Denominazione: -

Datazione: Leopoldino

Via/Piazza: Via L.Banti

Civico: 22

Località: Fucecchio

Foglio: 62

Particella: 90

STRUMENTI COMUNALI

PS : UTOE 2 - Città nuova

VINCOLI

Beni Paesaggistici: -

Beni Culturali: -

Idrogeologico: -

Aree naturali protette: -



CLASSIFICAZIONE: -

CARATTERISTICHE DELL'EDIFICIO

TipoEdilizio: Casa colonica

Destinazione d'uso: Residenziale

N° piani 2

Contesto ambientale: Giardini o Parco

Annessi: Si

Interventi: Si

Stato di Conservazione: Assenza di degrado

Rilevatore: dott.ssa Marina Taurone

Data rilievo: 17/04/2012



Estratto Catasto 1824:



Estratto CTR scala 1:5000:



IDENTIFICAZIONE E LOCALIZZAZIONE

Denominazione: -

Datazione: Leopoldino

Via/Piazza: Via L.Banti

Civico: 18-20

Località: Fucecchio

Foglio: 62 Particella: 304

STRUMENTI COMUNALI

PS : UTOE 2 - Città nuova


VINCOLI

Beni Paesaggistici: -

Beni Culturali: -

Idrogeologico: -

Aree naturali protette: -



CLASSIFICAZIONE: -

CARATTERISTICHE DELL'EDIFICIO

TipoEdilizio: Casa colonica

Destinazione d'uso: Residenziale

N° piani 1- 2

Contesto ambientale: Giardini o Parco

Annessi: Si

Interventi: Parziali

Stato di Conservazione: Altro

Rilevatore: dott.ssa Marina Taurone

Data rilievo: 17/04/2012



Estratto Catasto 1824:



Estratto CTR scala 1:5000:



IDENTIFICAZIONE E LOCALIZZAZIONE

Denominazione: -

Datazione: Leopoldino

Via/Piazza: Via G.Lucchese

Civico: 21-23-25-27

Località: Fucecchio

Foglio: 62

Particella: 178

STRUMENTI COMUNALI

PS : UTOE 2 - Città nuova


VINCOLI

Beni Paesaggistici: art.142 c.1 lett. c) del D.Lgs.n.42/2004

Beni Culturali: -

Idrogeologico: -

Aree naturali protette: -



CARATTERISTICHE DELL'EDIFICIO

TipoEdilizio: Casa colonica

Destinazione d'uso: Residenziale

N° piani 2

Contesto ambientale: Giardini o Parco

Annessi: -

Interventi: Si

Stato di Conservazione: Assenza di degrado


CLASSIFICAZIONE: -

Rilevatore: dott.ssa Marina Taurone

Data rilievo: 17/04/2012



Estratto Catasto 1824:



Estratto CTR scala 1:5000:



IDENTIFICAZIONE E LOCALIZZAZIONE

Denominazione: -

Datazione: 1919-1953

Via/Piazza: Piazza XX Settembre

Civico: 25-26-27-28-29

Località: Fucecchio

Foglio: 57

Particella: 157

STRUMENTI COMUNALI

PS : UTOE 2 - Città nuova




VINCOLI

Beni Paesaggistici: -

Beni Culturali: -

Idrogeologico: -

Aree naturali protette: -



CLASSIFICAZIONE: -

CARATTERISTICHE DELL'EDIFICIO

TipoEdilizio: Palazzina plurifamiliare

Destinazione d'uso: Residenziale

N° piani 2- 3

Contesto ambientale: Altro

Annessi: -

Interventi: Parziali

Stato di Conservazione: Assenza di degrado

Rilevatore: dott.ssa Marina Taurone

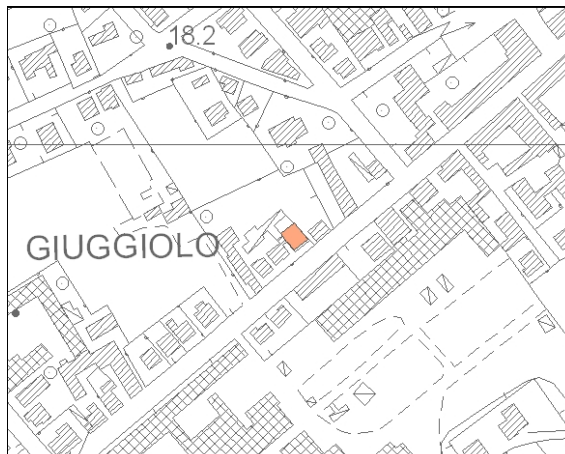
Data rilievo: 28/03/2012



Estratto Catasto 1824:



Estratto CTR scala 1:5000:



IDENTIFICAZIONE E LOCALIZZAZIONE

Denominazione: -

Datazione: 1860-1918

Via/Piazza: Via Dante

Civico: 84

Località: Fucecchio

Foglio: 60

Particella: 56

STRUMENTI COMUNALI

PS : UTOE 2 - Città nuova



VINCOLI

Beni Paesaggistici: -

Beni Culturali: -

Idrogeologico: -

Aree naturali protette: -

CARATTERISTICHE DELL'EDIFICIO

TipoEdilizio: Edificio fronte strada

Destinazione d'uso: Residenziale

N° piani 2

Contesto ambientale: Giardini o Parco

Annessi: -

Interventi: No

Stato di Conservazione: Carenza manutenzione

CLASSIFICAZIONE:

Rilevatore: dott.ssa Marina Taurone

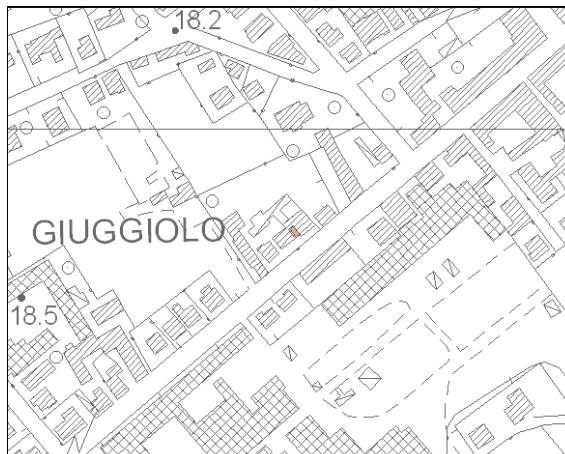
Data rilievo: 30/03/2012



Estratto Catasto 1824:



Estratto CTR scala 1:5000:



IDENTIFICAZIONE E LOCALIZZAZIONE

Denominazione: -

Datazione: 1860-1918

Via/Piazza: Via Dante

Civico: 84

Località: Fucecchio

Foglio: 60

Particella: 56

STRUMENTI COMUNALI

PS : UTOE 2 - Città nuova



VINCOLI

Beni Paesaggistici: -

Beni Culturali: -

Idrogeologico: -

Aree naturali protette: -

CARATTERISTICHE DELL'EDIFICIO

TipoEdilizio: Edificio fronte strada

Destinazione d'uso: Residenziale

N° piani 1

Contesto ambientale: Giardini o Parco

Annessi: -

Interventi: No

Stato di Conservazione: Carenza manutenzione

CLASSIFICAZIONE:

Rilevatore: dott.ssa Marina Taurone

Data rilievo: 30/03/2012



Estratto Catasto 1824:



Estratto CTR scala 1:5000:



IDENTIFICAZIONE E LOCALIZZAZIONE

Denominazione: -

Datazione: 1919-1953

Via/Piazza: Via Dante

Civico: 108

Località: Fucecchio

Foglio: 60

Particella: 60

STRUMENTI COMUNALI

PS : UTOE 2 - Città nuova

VINCOLI

Beni Paesaggistici: -

Beni Culturali: -

Idrogeologico: -

Aree naturali protette: -



CLASSIFICAZIONE: -

CARATTERISTICHE DELL'EDIFICIO

TipoEdilizio: Villetta

Destinazione d'uso: Residenziale

N° piani 1- 2

Contesto ambientale: Giardini o Parco

Annessi: -

Interventi: Si

Stato di Conservazione: Assenza di degrado

Rilevatore: dott.ssa Marina Taurone

Data rilievo: 30/03/2012



Estratto Catasto 1824:



Estratto CTR scala 1:5000:



IDENTIFICAZIONE E LOCALIZZAZIONE

Denominazione: -

Datazione: Dopo 1945

Via/Piazza: Via Dante

Civico: 126-128

Località: Fucecchio

Foglio: 60

Particella: 169

STRUMENTI COMUNALI

PS : UTOE 2 - Città nuova



VINCOLI

Beni Paesaggistici: -

Beni Culturali: -

Idrogeologico: -

Aree naturali protette: -

CARATTERISTICHE DELL'EDIFICIO

TipoEdilizio: Edificio fronte strada

Destinazione d'uso: Artigianale o Industriale

N° piani 2

Contesto ambientale: Altro

Annessi: -

Interventi: No

Stato di Conservazione: Carenza manutenzione


CLASSIFICAZIONE: -

Rilevatore: dott.ssa Marina Taurone

Data rilievo: 30/03/2012



Estratto Catasto 1824:



Estratto CTR scala 1:5000:



IDENTIFICAZIONE E LOCALIZZAZIONE

Denominazione: -

Datazione: 1860-1918

Via/Piazza: Via Provinciale Fiorentina

Civico: 11-13

Località: Fucecchio

Foglio: 62

Particella: 4

STRUMENTI COMUNALI

PS : UTOE 2 - Città nuova

VINCOLI

Beni Paesaggistici: -

Beni Culturali: -

Idrogeologico: -

Aree naturali protette: -



CLASSIFICAZIONE: -

CARATTERISTICHE DELL'EDIFICIO

TipoEdilizio: Edificio fronte strada

Destinazione d'uso: Residenziale

N° piani 1- 2

Contesto ambientale: Giardini o Parco

Annessi: -

Interventi: Si

Stato di Conservazione: Assenza di degrado

Rilevatore: dott.ssa Marina Taurone

Data rilievo: 17/04/2012



Estratto Catasto 1824:



Estratto CTR scala 1:5000:



IDENTIFICAZIONE E LOCALIZZAZIONE

Denominazione: -

Datazione: Leopoldino

Via/Piazza: Via Padre V.Checchi

Civico: 9-10

Località: Fucecchio

Foglio: 60

Particella: 595

STRUMENTI COMUNALI

PS : UTOE 2 - Città nuova

VINCOLI

Beni Paesaggistici: -

Beni Culturali: -

Idrogeologico: -

Aree naturali protette: -

CARATTERISTICHE DELL'EDIFICIO

TipoEdilizio: Casa colonica

Destinazione d'uso: Residenziale


N° piani 1- 2

Contesto ambientale: Giardini o Parco

Annessi: -

Interventi: No

Stato di Conservazione: Carenza manutenzione



CLASSIFICAZIONE: -

Rilevatore: dott.ssa Marina Taurone

Data rilievo: 30/03/2012



Estratto Catasto 1824:



Estratto CTR scala 1:5000:



IDENTIFICAZIONE E LOCALIZZAZIONE

Denominazione: -

Datazione: Leopoldino

Via/Piazza: Via Padre V.Cecchi

Civico: 14

Località: Fucecchio

Foglio: 60

Particella: 749

STRUMENTI COMUNALI

PS : UTOE 2 - Città nuova

VINCOLI

Beni Paesaggistici: -

Beni Culturali: -

Idrogeologico: -

Aree naturali protette: -



CLASSIFICAZIONE: -

CARATTERISTICHE DELL'EDIFICIO

TipoEdilizio: Casa colonica

Destinazione d'uso: Residenziale

N° piani 1- 2

Contesto ambientale: Giardini o Parco

Annessi: -

Interventi: No

Stato di Conservazione: Assenza di degrado

Rilevatore: dott.ssa Marina Taurone

Data rilievo: 30/03/2012



Estratto Catasto 1824:



Estratto CTR scala 1:5000:



IDENTIFICAZIONE E LOCALIZZAZIONE

Denominazione: -

Datazione: 1860-1918

Via/Piazza: Via Padre V.Checchi

Civico: 9

Località: Fucecchio

Foglio: 60

Particella: 681

STRUMENTI COMUNALI

PS : UTOE 2 - Città nuova

VINCOLI

Beni Paesaggistici: -

Beni Culturali: -

Idrogeologico: -

Aree naturali protette: -



CLASSIFICAZIONE: -

CARATTERISTICHE DELL'EDIFICIO

TipoEdilizio: Casa colonica

Destinazione d'uso: Residenziale

N° piani 2- 3

Contesto ambientale: Giardini o Parco

Annessi: -

Interventi: Parziali

Stato di Conservazione: Assenza di degrado

Rilevatore: dott.ssa Marina Taurone

Data rilievo: 30/03/2012



Estratto Catasto 1824:



Estratto CTR scala 1:5000:



IDENTIFICAZIONE E LOCALIZZAZIONE

Denominazione: Ronzinello

Datazione: 1860-1918

Via/Piazza: Via del Ronzinello

Civico: 10

Località: Fucecchio

Foglio: 57

Particella: 54

STRUMENTI COMUNALI

PS : UTOE 2 - Città nuova


VINCOLI

Beni Paesaggistici: -

Beni Culturali: -

Idrogeologico: -

Aree naturali protette: -



CARATTERISTICHE DELL'EDIFICIO

TipoEdilizio: Casa colonica

Destinazione d'uso: Residenziale

N° piani 1- 2

Contesto ambientale: Giardini o Parco

Annessi: Si

Interventi: Si

Stato di Conservazione: Assenza di degrado

CLASSIFICAZIONE: -

Rilevatore: dott.ssa Marina Taurone

Data rilievo: 28/03/2012



Estratto Catasto 1824:



Estratto CTR scala 1:5000:



IDENTIFICAZIONE E LOCALIZZAZIONE

Denominazione: -

Datazione: 1860-1918

Via/Piazza: Via dei Cerchi

Civico: 11

Località: Fucecchio

Foglio: 60

Particella: 3

STRUMENTI COMUNALI

PS : UTOE 2 - Città nuova

VINCOLI

Beni Paesaggistici: -

Beni Culturali: -

Idrogeologico: -

Aree naturali protette: -



CLASSIFICAZIONE: -

CARATTERISTICHE DELL'EDIFICIO

TipoEdilizio: Fienile o Stalla

Destinazione d'uso: Agricola

N° piani 2

Contesto ambientale: Essenze o coltivazioni di pregio

Annessi: -

Interventi: Parziali

Stato di Conservazione: Carenza manutenzione

Rilevatore: dott.ssa Marina Taurone

Data rilievo: 30/03/2012



Estratto Catasto 1824:



Estratto CTR scala 1:5000:



IDENTIFICAZIONE E LOCALIZZAZIONE

Denominazione: -

Datazione: 1860-1918

Via/Piazza: Via dei Cerchi

Civico: 2

Località: Fucecchio

Foglio: 60

Particella: 3

STRUMENTI COMUNALI

PS : UTOE 2 - Città nuova

VINCOLI

Beni Paesaggistici: -

Beni Culturali: -

Idrogeologico: -

Aree naturali protette: -



CLASSIFICAZIONE: -

CARATTERISTICHE DELL'EDIFICIO

TipoEdilizio: Casa colonica

Destinazione d'uso: Residenziale

N° piani 2

Contesto ambientale: Giardini o Parco

Annessi: Sì

Interventi: Parziali

Stato di Conservazione: Assenza di degrado

Rilevatore: dott.ssa Marina Taurone

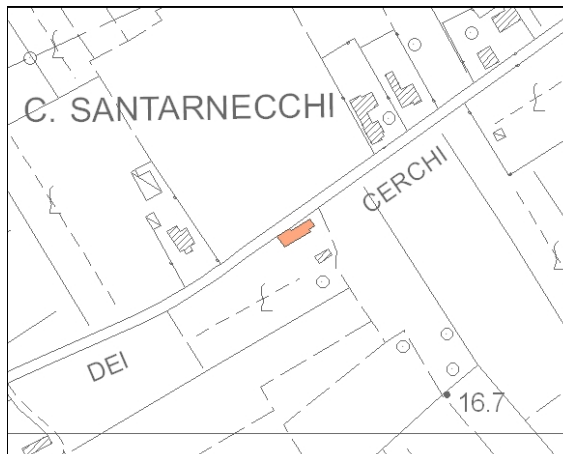
Data rilievo: 30/03/2012



Estratto Catasto 1824:



Estratto CTR scala 1:5000:



IDENTIFICAZIONE E LOCALIZZAZIONE

Denominazione: -

Datazione: 1860-1918

Via/Piazza: Via dei Cerchi

Civico: 4

Località: Fucecchio

Foglio: 57

Particella: 46

STRUMENTI COMUNALI

PS : UTOE 2 - Città nuova

VINCOLI

Beni Paesaggistici: -

Beni Culturali: -

Idrogeologico: -

Aree naturali protette: -



CLASSIFICAZIONE: -

CARATTERISTICHE DELL'EDIFICIO

TipoEdilizio: Edificio fronte strada

Destinazione d'uso: Residenziale

N° piani 1- 2

Contesto ambientale: Altro

Annessi: Si

Interventi: Si

Stato di Conservazione: Assenza di degrado

Rilevatore: dott.ssa Marina Taurone

Data rilievo: 28/03/2012



Estratto Catasto 1824:



Estratto CTR scala 1:5000:



IDENTIFICAZIONE E LOCALIZZAZIONE

Denominazione: -

Datazione: 1860-1918

Via/Piazza: Via dei Cerchi

Civico: 4

Località: Fucecchio

Foglio: 57

Particella: 46

STRUMENTI COMUNALI

PS : UTOE 2 - Città nuova


VINCOLI

Beni Paesaggistici: -

Beni Culturali: -

Idrogeologico: -

Aree naturali protette: -



CARATTERISTICHE DELL'EDIFICIO

TipoEdilizio: Fienile o Stalla

Destinazione d'uso: Agricola

N° piani 2

Contesto ambientale: Essenze o coltivazioni di pregio

Annessi: -

Interventi: Parziali

Stato di Conservazione: Carenza manutenzione


CLASSIFICAZIONE: -

Rilevatore: dott.ssa Marina Taurone

Data rilievo: 28/03/2012



Estratto Catasto 1824:



Estratto CTR scala 1:5000:



IDENTIFICAZIONE E LOCALIZZAZIONE

Denominazione: -

Datazione: 1860-1918

Via/Piazza: Via dei Cerchi

Civico: 21

Località: Fucecchio

Foglio: 57

Particella: 29

STRUMENTI COMUNALI

PS : UTOE 2 - Città nuova



VINCOLI

Beni Paesaggistici: -

Beni Culturali: -

Idrogeologico: -

Aree naturali protette: -

CARATTERISTICHE DELL'EDIFICIO

TipoEdilizio: Fienile o Stalla

Destinazione d'uso: Agricola

N° piani 2

Contesto ambientale: Elementi di arredo ambientale

Annessi: -

Interventi: No

Stato di Conservazione: Carenza manutenzione

CLASSIFICAZIONE: -

Rilevatore: dott.ssa Marina Taurone

Data rilievo: 28/03/2012



Estratto Catasto 1824:



Estratto CTR scala 1:5000:



IDENTIFICAZIONE E LOCALIZZAZIONE

Denominazione: -

Datazione: 1860-1918

Via/Piazza: Via dei Cerchi

Civico: 21

Località: Fucecchio

Foglio: 57

Particella: 29

STRUMENTI COMUNALI

PS : UTOE 2 - Città nuova

VINCOLI

Beni Paesaggistici: -

Beni Culturali: -

Idrogeologico: -

Aree naturali protette: -



CARATTERISTICHE DELL'EDIFICIO

TipoEdilizio: Casa colonica

Destinazione d'uso: Residenziale

N° piani 1- 2

Contesto ambientale: Elementi di arredo ambientale

Annessi: Sì

Interventi: No

Stato di Conservazione: Carenza manutenzione

CLASSIFICAZIONE: -

Rilevatore: dott.ssa Marina Taurone

Data rilievo: 28/03/2012



Estratto Catasto 1824:



Estratto CTR scala 1:5000:



IDENTIFICAZIONE E LOCALIZZAZIONE

Denominazione: Casa Taviani

Datazione: Prima 1860

Via/Piazza: Via dei Cerchi

Civico: 23

Località: Fucecchio

Foglio: 57

Particella: 1353

STRUMENTI COMUNALI

PS : UTOE 2 - Città nuova

VINCOLI

Beni Paesaggistici: -

Beni Culturali: -

Idrogeologico: -

Aree naturali protette: -



CLASSIFICAZIONE: -

CARATTERISTICHE DELL'EDIFICIO

TipoEdilizio: Fienile o Stalla

Destinazione d'uso: Residenziale

N° piani 2

Contesto ambientale: Giardini o Parco

Annessi: -

Interventi: Si

Stato di Conservazione: Assenza di degrado

Rilevatore: dott.ssa Marina Taurone

Data rilievo: 28/03/2012



Estratto Catasto 1824:



Estratto CTR scala 1:5000:



IDENTIFICAZIONE E LOCALIZZAZIONE

Denominazione: Casa Taviani

Datazione: Prima 1860

Via/Piazza: Via dei Cerchi

Civico: 23

Località: Fucecchio

Foglio: 57

Particella: 1353

STRUMENTI COMUNALI

PS : UTOE 2 - Città nuova

VINCOLI

Beni Paesaggistici: -

Beni Culturali: -

Idrogeologico: -

Aree naturali protette: -



CARATTERISTICHE DELL'EDIFICIO

TipoEdilizio: Fienile o Stalla

Destinazione d'uso: Inutilizzato o Abbandono

N° piani 2

Contesto ambientale: Altro

Annessi: -

Interventi: No

Stato di Conservazione: Parti crollate

CLASSIFICAZIONE: -

Rilevatore: dott.ssa Marina Taurone

Data rilievo: 28/03/2012



Estratto Catasto 1824:



Estratto CTR scala 1:5000:



IDENTIFICAZIONE E LOCALIZZAZIONE

Denominazione: Casa Taviani

Datazione: Prima 1860

Via/Piazza: Via dei Cerchi

Civico: 23

Località: Fucecchio

Foglio: 57

Particella: 1353

STRUMENTI COMUNALI

PS : UTOE 2 - Città nuova

VINCOLI

Beni Paesaggistici: -

Beni Culturali: -

Idrogeologico: -

Aree naturali protette: -

CARATTERISTICHE DELL'EDIFICIO

TipoEdilizio: Casa colonica

Destinazione d'uso: Residenziale


N° piani 2

Contesto ambientale: Giardini o Parco

Annessi: -

Interventi: Si

Stato di Conservazione: Assenza di degrado




CLASSIFICAZIONE: -

Rilevatore: dott.ssa Marina Taurone

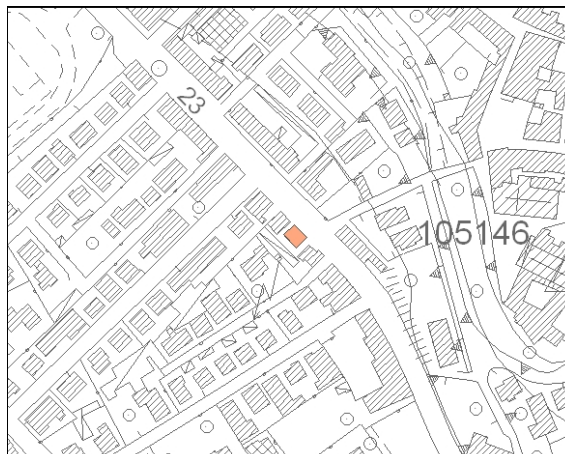
Data rilievo: 28/03/2012



Estratto Catasto 1824:



Estratto CTR scala 1:5000:



IDENTIFICAZIONE E LOCALIZZAZIONE

Denominazione: -

Datazione: 1919-1953

Via/Piazza: Viale B. Buozzi

Civico: 45

Località: Fucecchio

Foglio: 57

Particella: 149

STRUMENTI COMUNALI

PS : UTOE 2 - Città nuova



VINCOLI

Beni Paesaggistici: -

Beni Culturali: -

Idrogeologico: -

Aree naturali protette: -

CLASSIFICAZIONE: -

CARATTERISTICHE DELL'EDIFICIO

TipoEdilizio: Edificio fronte strada

Destinazione d'uso: Altro

N° piani 2

Contesto ambientale: Altro

Annessi: -

Interventi: Parziali

Stato di Conservazione: Assenza di degrado

Rilevatore: dott.ssa Marina Taurone

Data rilievo: 28/03/2012



Estratto Catasto 1824:



Estratto CTR scala 1:5000:



IDENTIFICAZIONE E LOCALIZZAZIONE

Denominazione:	-
Datazione:	Leopoldino
Via/Piazza:	Via di Mistieta
Civico:	2-2A-2B
Località:	Fucecchio
Foglio:	54
Particella:	644

STRUMENTI COMUNALI

PS : UTOE 2 - Città nuova

VINCOLI

Beni Paesaggistici:	-
Beni Culturali:	-
Idrogeologico:	-
Aree naturali protette:	-

CARATTERISTICHE DELL'EDIFICIO

TipoEdilizio:	Casa colonica
Destinazione d'uso:	Residenziale
N° piani	2
Contesto ambientale:	Altro
Annessi:	-
Interventi:	Si
Stato di Conservazione:	Assenza di degrado



CLASSIFICAZIONE: -



Estratto Catasto 1824:



Estratto CTR scala 1:5000:



IDENTIFICAZIONE E LOCALIZZAZIONE

Denominazione: -

Datazione: Leopoldino

Via/Piazza: Viale C.Colombo

Civico: 69-71-71A

Località: Fucecchio

Foglio: 54

Particella: 117

STRUMENTI COMUNALI

PS : UTOE 2 - Città nuova

VINCOLI

Beni Paesaggistici: -

Beni Culturali: -

Idrogeologico: -

Aree naturali protette: -

CARATTERISTICHE DELL'EDIFICIO

TipoEdilizio: Casa colonica

Destinazione d'uso: Residenziale

N° piani 2

Contesto ambientale: Giardini o Parco

Annessi: Si

Interventi: Si

Stato di Conservazione: Assenza di degrado



CLASSIFICAZIONE: -

Rilevatore: dott.ssa Marina Taurone

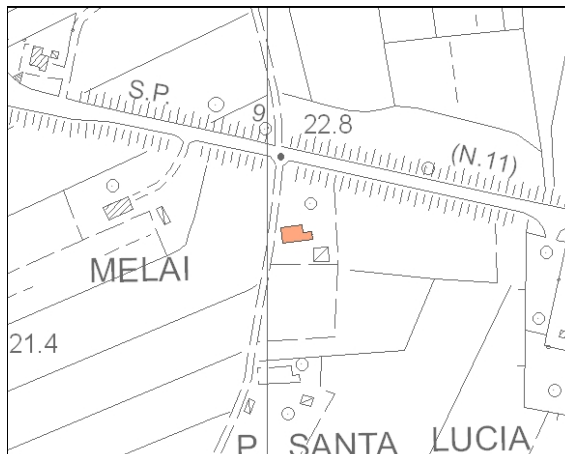
Data rilievo: 27/03/2012



Estratto Catasto 1824:



Estratto CTR scala 1:5000:



IDENTIFICAZIONE E LOCALIZZAZIONE

Denominazione: -

Datazione: 1919-1953

Via/Piazza: Via C.Battisti

Civico: 178A

Località: Fucecchio

Foglio: 63

Particella: 90

STRUMENTI COMUNALI

PS : UTOE 3 - Arno

VINCOLI

Beni Paesaggistici: -

Beni Culturali: -

Idrogeologico: -

Aree naturali protette: -



CARATTERISTICHE DELL'EDIFICIO

TipoEdilizio: Casa colonica

Destinazione d'uso: Residenziale

N° piani 2

Contesto ambientale: Giardini o Parco

Annessi: Si

Interventi: Parziali

Stato di Conservazione: Assenza di degrado

CLASSIFICAZIONE: -

Rilevatore: dott.ssa Marina Taurone

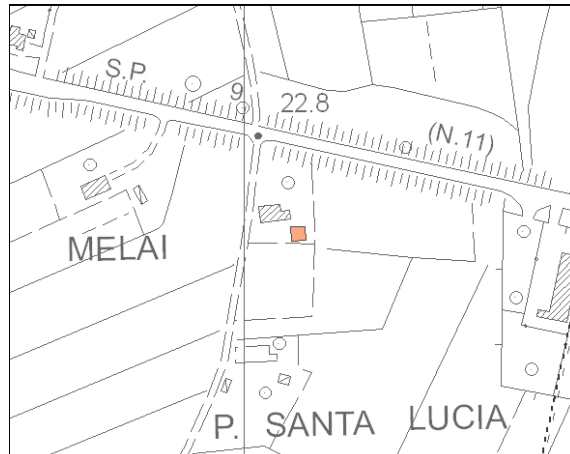
Data rilievo: 17/04/2012



Estratto Catasto 1824:



Estratto CTR scala 1:5000:



IDENTIFICAZIONE E LOCALIZZAZIONE

Denominazione: -

Datazione: 1919-1953

Via/Piazza: Via C.Battisti

Civico: 178A

Località: Fucecchio

Foglio: 63

Particella: 90

STRUMENTI COMUNALI

PS : UTOE 3 - Arno

VINCOLI

Beni Paesaggistici: -

Beni Culturali: -

Idrogeologico: -

Aree naturali protette: -

CARATTERISTICHE DELL'EDIFICIO

TipoEdilizio: Fienile o Stalla

Destinazione d'uso: Agricola

N° piani 2

Contesto ambientale: Giardini o Parco

Annessi: -

Interventi: No

Stato di Conservazione: Rilevanti lesioni



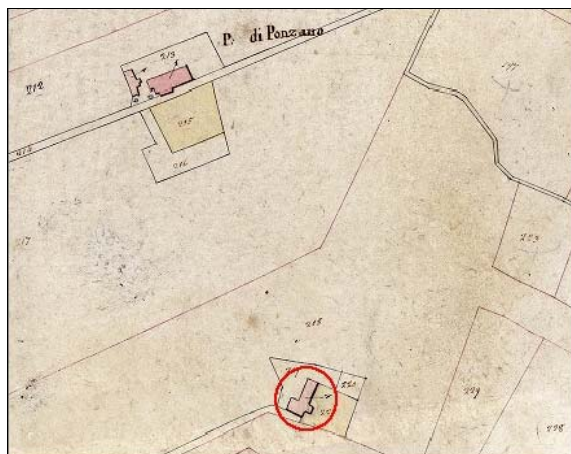
CLASSIFICAZIONE: -

Rilevatore: dott.ssa Marina Taurone

Data rilievo: 17/04/2012



Estratto Catasto 1824:



Estratto CTR scala 1:5000:



IDENTIFICAZIONE E LOCALIZZAZIONE

Denominazione: Casa Brotini

Datazione: Leopoldino

Via/Piazza: Via di Ponzano

Civico: -

Località: Fucecchio

Foglio: 63

Particella: 78

STRUMENTI COMUNALI

PS : UTOE 3 - Arno


VINCOLI

Beni Paesaggistici: -

Beni Culturali: -

Idrogeologico: -

Aree naturali protette: -



CARATTERISTICHE DELL'EDIFICIO

TipoEdilizio: Casa colonica

Destinazione d'uso: Inutilizzato o Abbandono

N° piani 3

Contesto ambientale: Essenze o coltivazioni di pregio

Annessi: -

Interventi: No

Stato di Conservazione: Parti crollate

CLASSIFICAZIONE: -

Rilevatore: dott.ssa Marina Taurone

Data rilievo: 17/04/2012



Estratto Catasto 1824:



Estratto CTR scala 1:5000:



IDENTIFICAZIONE E LOCALIZZAZIONE

Denominazione: -

Datazione: 1919-1953

Via/Piazza: Via di Saettino

Civico: 5A-7


Località: Fucecchio

Foglio: 62

Particella: 51

STRUMENTI COMUNALI

PS : UTOE 3 - Arno



VINCOLI

Beni Paesaggistici: art.142 c.1 lett.c) del D.lgs.n.42/2004

Beni Culturali: -

Idrogeologico: -

Aree naturali protette: -

CLASSIFICAZIONE: -

CARATTERISTICHE DELL'EDIFICIO

TipoEdilizio: Casa colonica

Destinazione d'uso: Residenziale

N° piani 1- 2

Contesto ambientale: Giardini o Parco

Annessi: -

Interventi: Parziali

Stato di Conservazione: Assenza di degrado

Rilevatore: dott.ssa Marina Taurone

Data rilievo: 17/04/2012



Estratto Catasto 1824:



Estratto CTR scala 1:5000:



IDENTIFICAZIONE E LOCALIZZAZIONE

Denominazione: -

Datazione: 1860-1918

Via/Piazza: Via di Saettino

Civico: 38-40

Località: Fucecchio

Foglio: 62

Particella: 71-72

STRUMENTI COMUNALI

PS : UTOE 3 - Arno

VINCOLI

Beni Paesaggistici: art.142 c.1 lett.c) del d.Lgs.n.42/2004

Beni Culturali: -

Idrogeologico: -

Aree naturali protette: -

CARATTERISTICHE DELL'EDIFICIO

TipoEdilizio: Casa colonica

Destinazione d'uso: Residenziale

N° piani 1- 2- 2.5

Contesto ambientale: Giardini o Parco

Annessi: -

Interventi: Si

Stato di Conservazione: Assenza di degrado




CLASSIFICAZIONE: -

Rilevatore: dott.ssa Marina Taurone

Data rilievo: 17/04/2012



Estratto Catasto 1824:



Estratto CTR scala 1:5000:



IDENTIFICAZIONE E LOCALIZZAZIONE

Denominazione: -

Datazione: Dopo 1945

Via/Piazza: Via Saminiatese

Civico: 34-36-38

Località: 5

Foglio: 64

Particella: 170

STRUMENTI COMUNALI

PS : UTOE 4 - San Pierino

VINCOLI

Beni Paesaggistici: -

Beni Culturali: -

Idrogeologico: -

Aree naturali protette: -



CLASSIFICAZIONE: -

CARATTERISTICHE DELL'EDIFICIO

TipoEdilizio: Edificio fronte strada

Destinazione d'uso: Residenziale

N° piani 2

Contesto ambientale: Giardini o Parco

Annessi: -

Interventi: Parziali

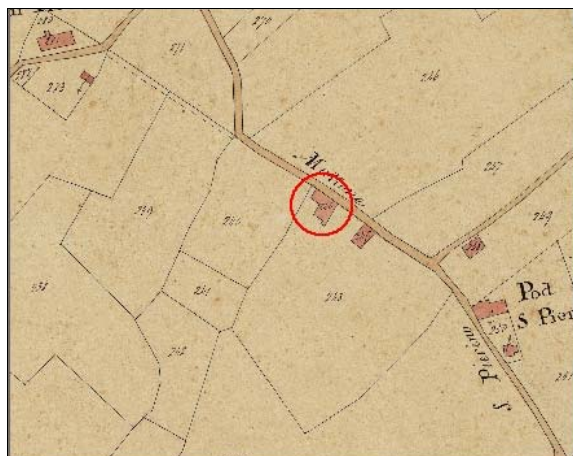
Stato di Conservazione: Assenza di degrado

Rilevatore: dott.ssa Marina Taurone

Data rilievo: 18/04/2012



Estratto Catasto 1824:



Estratto CTR scala 1:5000:



IDENTIFICAZIONE E LOCALIZZAZIONE

Denominazione: -	
Datazione: Leopoldino	
Via/Piazza: Via delle Viole	
Civico: 4A-6-8-10-12-12A	
Località: San Pierino	
Foglio: 66	Particella: 91-344

STRUMENTI COMUNALI


PS : UTOE 4 - San Pierino

VINCOLI

Beni Paesaggistici: -
Beni Culturali: -
Idrogeologico: -
Aree naturali protette: -

CARATTERISTICHE DELL'EDIFICIO

TipoEdilizio: Palazzina plurifamiliare
Destinazione d'uso: Residenziale
N° piani 2-3
Contesto ambientale: Altro
Annessi: -
Interventi: Si
Stato di Conservazione: Assenza di degrado



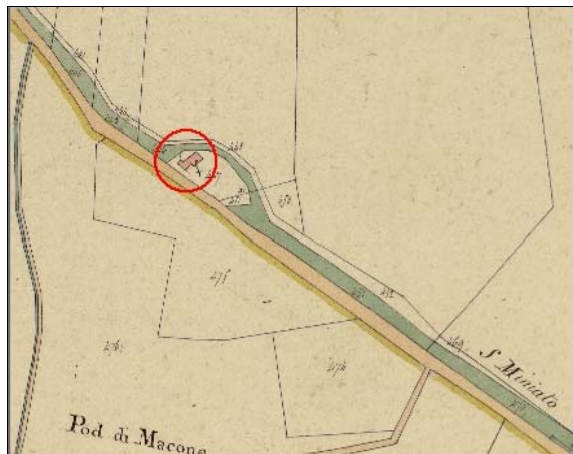
CLASSIFICAZIONE: -

Rilevatore: dott.ssa Marina Taurone

Data rilievo: 18/04/2012



Estratto Catasto 1824:



Estratto CTR scala 1:5000:



IDENTIFICAZIONE E LOCALIZZAZIONE

Denominazione: -

Datazione: 1919-1953

Via/Piazza: Via Saminiatese

Civico: 139-141

Località: San Pierino

Foglio: 66

Particella: 50

STRUMENTI COMUNALI

PS : UTOE 4 - San Pierino

VINCOLI

Beni Paesaggistici: -

Beni Culturali: -

Idrogeologico: -

Aree naturali protette: -



CLASSIFICAZIONE: -

CARATTERISTICHE DELL'EDIFICIO

TipoEdilizio: Casa colonica

Destinazione d'uso: Residenziale

N° piani 2- 3

Contesto ambientale: Giardini o Parco

Annessi: -

Interventi: Si


Stato di Conservazione: Assenza di degrado

Rilevatore: dott.ssa Marina Taurone

Data rilievo: 18/04/2012



Estratto Catasto 1824:



Estratto CTR scala 1:5000:



IDENTIFICAZIONE E LOCALIZZAZIONE

Denominazione: -

Datazione: 1919-1953

Via/Piazza: Via Saminiatese

Civico: 141


Località: San Pierino

Foglio: 66

Particella: 50

STRUMENTI COMUNALI

PS : UTOE 4 - San Pierino



VINCOLI

Beni Paesaggistici: -

Beni Culturali: -

Idrogeologico: -

Aree naturali protette: -

CLASSIFICAZIONE: - (inesistente)

CARATTERISTICHE DELL'EDIFICIO

TipoEdilizio: Fienile o Stalla

Destinazione d'uso: Altro

N° piani 2

Contesto ambientale: Giardini o Parco

Annessi: -

Interventi: Si

Stato di Conservazione: Altro

Rilevatore: dott.ssa Marina Taurone

Data rilievo: 18/04/2012



Estratto Catasto 1824:



Estratto CTR scala 1:5000:



IDENTIFICAZIONE E LOCALIZZAZIONE

Denominazione: -

Datazione: 1919-1953

Via/Piazza: Via Saminiatese

Civico: 143-145-145A-147

Località: San Pierino

Foglio: 66

Particella: 40

STRUMENTI COMUNALI

PS : UTOE 4 - San Pierino

VINCOLI

Beni Paesaggistici: -

Beni Culturali: -

Idrogeologico: -

Aree naturali protette: -



CARATTERISTICHE DELL'EDIFICIO

TipoEdilizio: Casa colonica

Destinazione d'uso: Residenziale

N° piani 1- 2

Contesto ambientale: Essenze o coltivazioni di pregio

Annessi: -

Interventi: Parziali

Stato di Conservazione: Carenza manutenzione

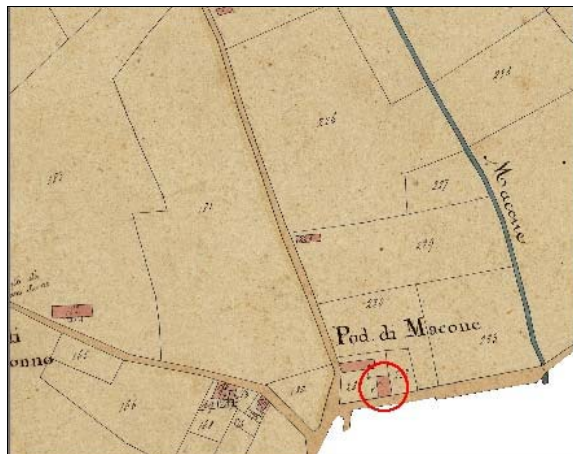
CLASSIFICAZIONE: -

Rilevatore: dott.ssa Marina Taurone

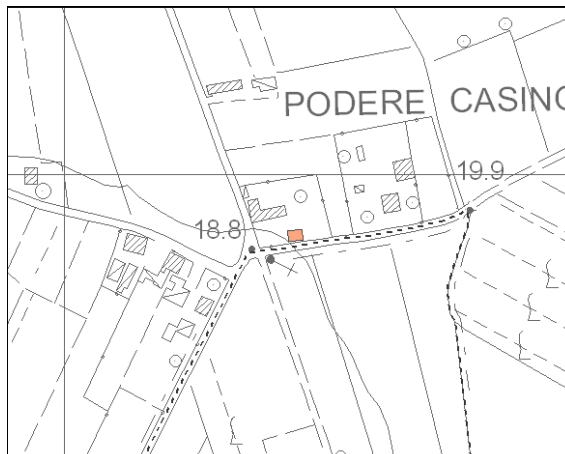
Data rilievo: 18/04/2012



Estratto Catasto 1824:



Estratto CTR scala 1:5000:



IDENTIFICAZIONE E LOCALIZZAZIONE

Denominazione: Podere Casino

Datazione: Leopoldino

Via/Piazza: Via di Macone

Civico: 15

Località: San Pierino

Foglio: 65

Particella: 427

STRUMENTI COMUNALI

PS : UTOE 4 - San Pierino

VINCOLI

Beni Paesaggistici: -

Beni Culturali: -

Idrogeologico: -

Aree naturali protette: -

CARATTERISTICHE DELL'EDIFICIO

TipoEdilizio: Fienile o Stalla

Destinazione d'uso: Inutilizzato o Abbandono


N° piani 2

Contesto ambientale: Altro

Annessi: -

Interventi: No

Stato di Conservazione: Parti crollate



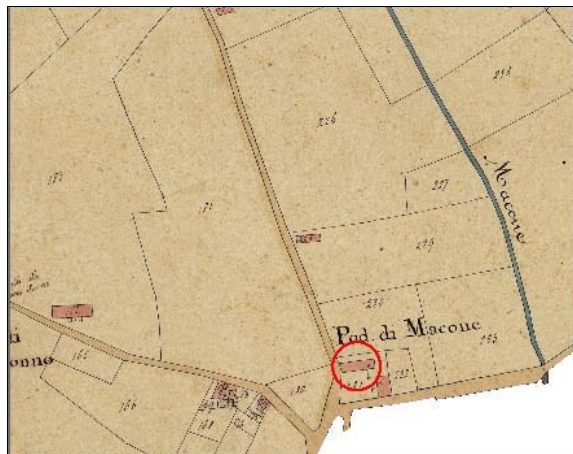
CLASSIFICAZIONE: -

Rilevatore: dott.ssa Marina Taurone

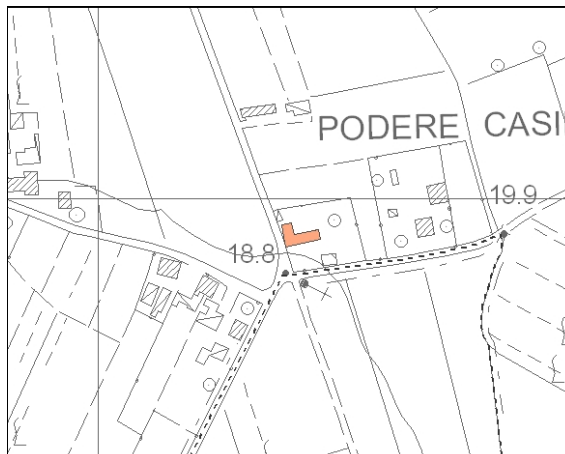
Data rilievo: 18/04/2012



Estratto Catasto 1824:



Estratto CTR scala 1:5000:



IDENTIFICAZIONE E LOCALIZZAZIONE

Denominazione: Podere Casino

Datazione: Leopoldino

Via/Piazza: Via di Macone

Civico: 15

Località: Fucecchio

Foglio: 65

Particella: 427

STRUMENTI COMUNALI

PS : UTOE 4 - San Pierino


VINCOLI

Beni Paesaggistici: -

Beni Culturali: -

Idrogeologico: -

Aree naturali protette: -



CLASSIFICAZIONE: -

CARATTERISTICHE DELL'EDIFICIO

TipoEdilizio: Casa colonica

Destinazione d'uso: Inutilizzato o Abbandono

N° piani 2- 3

Contesto ambientale: Altro

Annessi: Si

Interventi: No

Stato di Conservazione: Parti crollate

Rilevatore: dott.ssa Marina Taurone

Data rilievo: 18/04/2012



Estratto Catasto 1824:



Estratto CTR scala 1:5000:



IDENTIFICAZIONE E LOCALIZZAZIONE

Denominazione:	-
Datazione:	Leopoldino
Via/Piazza:	Via Ventignano
Civico:	11
Località:	San Pierino
Foglio:	65
Particella:	42-279-280-281-282

STRUMENTI COMUNALI


PS :	UTOE 4 - San Pierino
------	----------------------

VINCOLI

Beni Paesaggistici:	-
Beni Culturali:	-
Idrogeologico:	-
Aree naturali protette:	-

CARATTERISTICHE DELL'EDIFICIO

TipoEdilizio:	Casa colonica
Destinazione d'uso:	Residenziale
N° piani	1- 2- 3
Contesto ambientale:	Elementi di arredo ambientale
Annessi:	-
Interventi:	No
Stato di Conservazione:	Rilevanti lesioni



CLASSIFICAZIONE: -

Rilevatore: dott.ssa Marina Taurone

Data rilievo: 18/04/2012



Estratto Catasto 1824:



Estratto CTR scala 1:5000:



IDENTIFICAZIONE E LOCALIZZAZIONE

Denominazione:	-
Datazione:	1919-1953
Via/Piazza:	Via del Turrichio
Civico:	10
Località:	Botteghe
Foglio:	47
Particella:	80

STRUMENTI COMUNALI

PS : UTOE 5 - Montellori

VINCOLI

Beni Paesaggistici:	-
Beni Culturali:	-
Idrogeologico:	-
Aree naturali protette:	-

CARATTERISTICHE DELL'EDIFICIO

TipoEdilizio:	Casa colonica
Destinazione d'uso:	Residenziale
N° piani	1- 2
Contesto ambientale:	Giardini o Parco
Annessi:	-
Interventi:	Si
Stato di Conservazione:	Assenza di degrado



CLASSIFICAZIONE: -

Rilevatore: dott.ssa Marina Taurone

Data rilievo: 26/03/2012



Estratto Catasto 1824:



Estratto CTR scala 1:5000:



IDENTIFICAZIONE E LOCALIZZAZIONE

Denominazione: -

Datazione: Leopoldino

Via/Piazza: Via Citornella

Civico: 26

Località: Botteghe

Foglio: 52

Particella: 27

STRUMENTI COMUNALI

PS : UTOE 5 - Montellori

VINCOLI

Beni Paesaggistici: -

Beni Culturali: -

Idrogeologico: -

Aree naturali protette: -



CARATTERISTICHE DELL'EDIFICIO

TipoEdilizio: Casa colonica

Destinazione d'uso: Altro

N° piani 1- 2

Contesto ambientale: Altro

Annessi: -

Interventi: Si

Stato di Conservazione: Altro

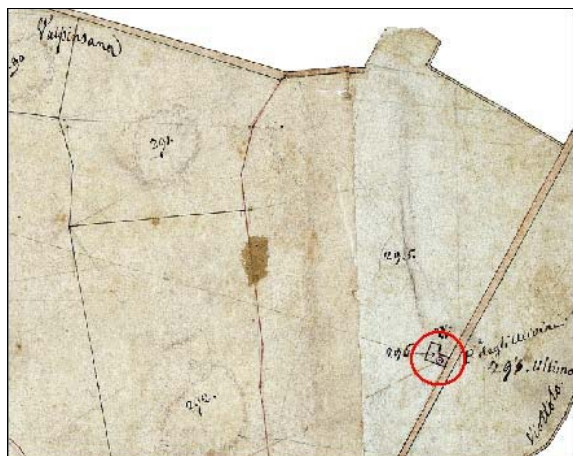
CLASSIFICAZIONE: -

Rilevatore: dott.ssa Marina Taurone

Data rilievo: 27/03/2012



Estratto Catasto 1824:



Estratto CTR scala 1:5000:



IDENTIFICAZIONE E LOCALIZZAZIONE

Denominazione: Casa Beconcini	
Datazione: Leopoldino	
Via/Piazza: Via Valpinzana	
Civico: 10	
Località: Botteghe	
Foglio: 52	Particella: 117

STRUMENTI COMUNALI


PS : UTOE - 5 Montellori

VINCOLI

- Beni Paesaggistici: -
- Beni Culturali: -
- Idrogeologico: -
- Aree naturali protette: -

CARATTERISTICHE DELL'EDIFICIO

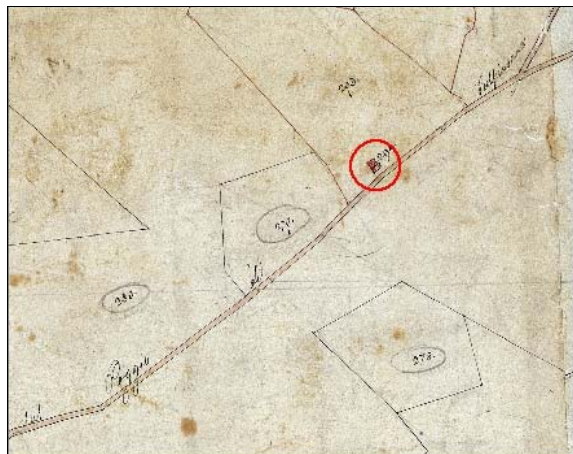
TipoEdilizio: Casa colonica
Destinazione d'uso: Residenziale
N° piani 2
Contesto ambientale: Giardini o Parco
Annessi: -
Interventi: Si
Stato di Conservazione: Rilevanti lesioni



CLASSIFICAZIONE: -



Estratto Catasto 1824:



Estratto CTR scala 1:5000:



IDENTIFICAZIONE E LOCALIZZAZIONE

Denominazione: -

Datazione: Leopoldino

Via/Piazza: Via Valbugiana

Civico: 3

Località: Fucecchio

Foglio: 56

Particella: 92

STRUMENTI COMUNALI

PS : UTOE 5 - Montellori

VINCOLI

Beni Paesaggistici: -

Beni Culturali: -

Idrogeologico: -

Aree naturali protette: -



CLASSIFICAZIONE: -

CARATTERISTICHE DELL'EDIFICIO

TipoEdilizio: Casa colonica

Destinazione d'uso: Residenziale

N° piani 1- 2

Contesto ambientale: Altro

Annessi: -

Interventi: Parziali

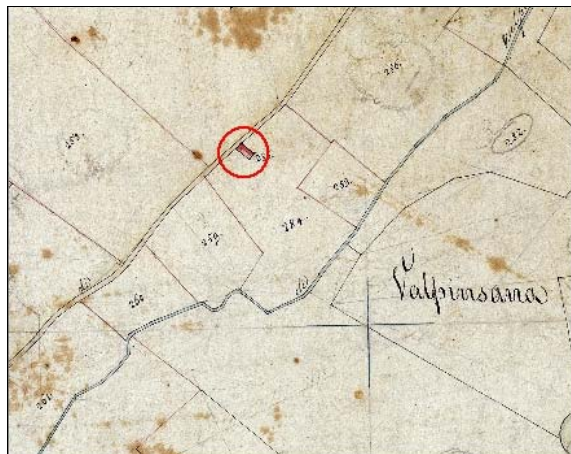
Stato di Conservazione: Carenza manutenzione

Rilevatore: dott.ssa Marina Taurone

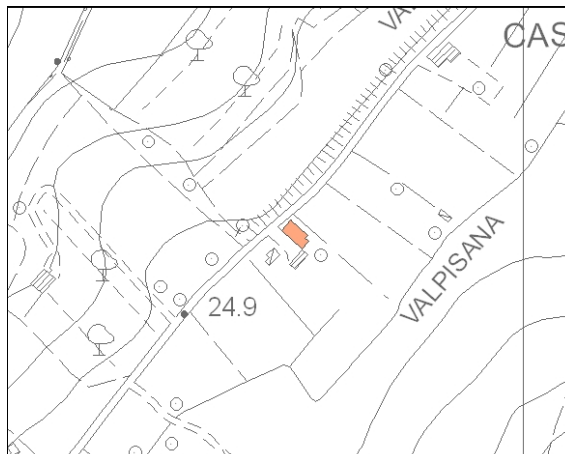
Data rilievo: 28/03/2012



Estratto Catasto 1824:



Estratto CTR scala 1:5000:



IDENTIFICAZIONE E LOCALIZZAZIONE

Denominazione: -

Datazione: Leopoldino

Via/Piazza: Via Valpinsana

Civico: 6-6A

Località: Fucecchio

Foglio: 56

Particella: 75-76

STRUMENTI COMUNALI

PS : UTOE 5 - Montellori

VINCOLI

Beni Paesaggistici: -

Beni Culturali: -

Idrogeologico: -

Aree naturali protette: -



CLASSIFICAZIONE: -

CARATTERISTICHE DELL'EDIFICIO

TipoEdilizio: Casa colonica

Destinazione d'uso: Residenziale

N° piani 1- 2

Contesto ambientale: Altro

Annessi: Si

Interventi: Si

Stato di Conservazione: Assenza di degrado

Rilevatore: dott.ssa Marina Taurone

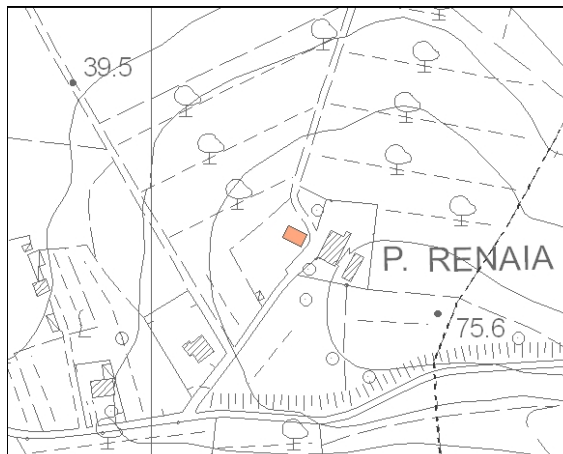
Data rilievo: 28/03/2012



Estratto Catasto 1824:



Estratto CTR scala 1:5000:



IDENTIFICAZIONE E LOCALIZZAZIONE

Denominazione: Podere Renaia

Datazione: Leopoldino

Via/Piazza: Via delle Fornaci

Civico: 125

Località: Fucecchio

Foglio: 59

Particella: 29

STRUMENTI COMUNALI

PS : UTOE 5 - Montellori

VINCOLI

Beni Paesaggistici: -

Beni Culturali: -

Idrogeologico: -

Aree naturali protette: -



CLASSIFICAZIONE: -

CARATTERISTICHE DELL'EDIFICIO

TipoEdilizio: Fienile o Stalla

Destinazione d'uso: Agricola

N° piani 1- 2

Contesto ambientale: Altro

Annessi: -

Interventi: Parziali

Stato di Conservazione: Carenza manutenzione

Rilevatore: dott.ssa Marina Taurone

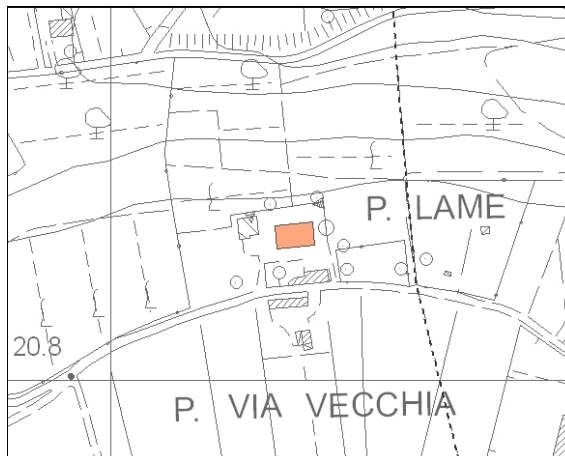
Data rilievo: 29/03/2012



Estratto Catasto 1824:



Estratto CTR scala 1:5000:



IDENTIFICAZIONE E LOCALIZZAZIONE

Denominazione: Podere Lame	
Datazione: Leopoldino	
Via/Piazza: Via Vecchia Empolese	
Civico: 17-19	
Località: Fucecchio	
Foglio: 59	Particella: 167

STRUMENTI COMUNALI

PS : UTOE 5 - Montellori

VINCOLI

Beni Paesaggistici: -
Beni Culturali: -
Idrogeologico: -
Aree naturali protette: -

CARATTERISTICHE DELL'EDIFICIO

TipoEdilizio: Casa colonica
Destinazione d'uso: Residenziale
N° piani 2
Contesto ambientale: Giardini o Parco
Annessi: -
Interventi: No
Stato di Conservazione: Carenza manutenzione



CLASSIFICAZIONE: -



Estratto Catasto 1824:



Estratto CTR scala 1:5000:



IDENTIFICAZIONE E LOCALIZZAZIONE

Denominazione: Podere Lame	
Datazione: Leopoldino	
Via/Piazza: Via Vecchia Empolese	
Civico: 17-19	
Località: Fucecchio	
Foglio: 59	Particella: 1045

STRUMENTI COMUNALI

PS : UTOE 5 - Montellori

VINCOLI

Beni Paesaggistici: -
Beni Culturali: -
Idrogeologico: -
Aree naturali protette: -

CARATTERISTICHE DELL'EDIFICIO

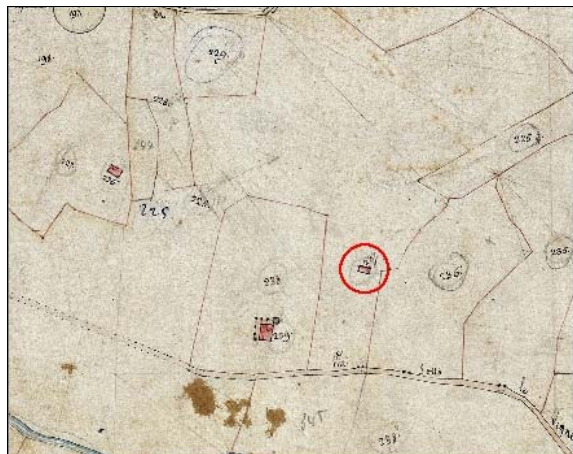
TipoEdilizio: Fienile o Stalla
Destinazione d'uso: Agricola
N° piani 1
Contesto ambientale: Elementi di arredo ambientale
Annessi: -
Interventi: Parziali
Stato di Conservazione: Carenza manutenzione



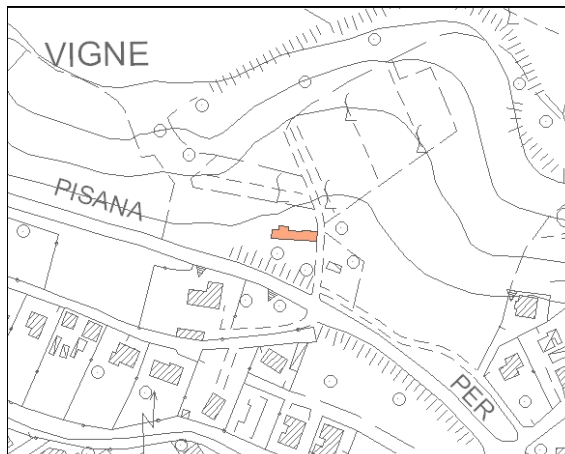
CLASSIFICAZIONE: -



Estratto Catasto 1824:



Estratto CTR scala 1:5000:



IDENTIFICAZIONE E LOCALIZZAZIONE

Denominazione: -

Datazione: Leopoldino

Via/Piazza: S.P.N.11 Circonvallazione di Fucecchio

Civico: 11

Località: Fucecchio

Foglio: 56

Particella: 158

STRUMENTI COMUNALI

PS : UTOE 5 - Montellori

VINCOLI

Beni Paesaggistici: -

Beni Culturali: -

Idrogeologico: -

Aree naturali protette: -



CLASSIFICAZIONE: -

CARATTERISTICHE DELL'EDIFICIO

Tipo Edilizio: Casa colonica

Destinazione d'uso: Inutilizzato o Abbandono

N° piani 1- 2

Contesto ambientale: Elementi di arredo ambientale

Annessi: -

Interventi: No

Stato di Conservazione: Rilevanti lesioni

Rilevatore: dott.ssa Marina Taurone

Data rilievo: 28/03/2012



Estratto Catasto 1824:



Estratto CTR scala 1:5000:



IDENTIFICAZIONE E LOCALIZZAZIONE

Denominazione: -

Datazione: Leopoldino

Via/Piazza: Via Sotto le Vigne

Civico: 1

Località: Fucecchio

Foglio: 55

Particella: 118

STRUMENTI COMUNALI

PS : UTOE 5 - Montellori

VINCOLI

Beni Paesaggistici: -

Beni Culturali: -

Idrogeologico: -

Aree naturali protette: -

CARATTERISTICHE DELL'EDIFICIO

TipoEdilizio: Casa colonica

Destinazione d'uso: Residenziale

N° piani 2- 3

Contesto ambientale: Giardini o Parco

Annessi: Si

Interventi: Si

Stato di Conservazione: Assenza di degrado



CLASSIFICAZIONE: -

Rilevatore: dott.ssa Marina Taurone

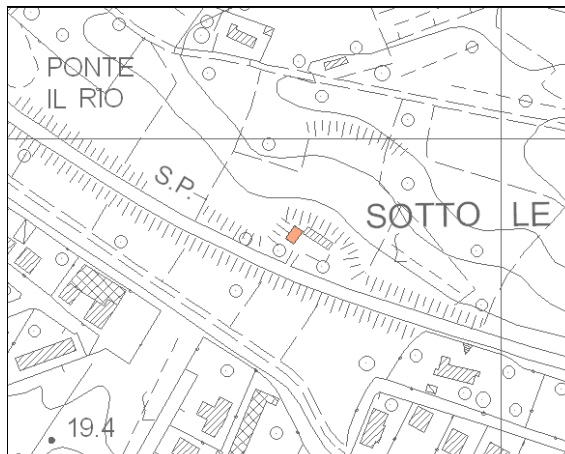
Data rilievo: 27/03/2012



Estratto Catasto 1824:



Estratto CTR scala 1:5000:



IDENTIFICAZIONE E LOCALIZZAZIONE

Denominazione: -

Datazione: Leopoldino

Via/Piazza: Via Sotto le Vigne

Civico: 1

Località: Fucecchio

Foglio: 55

Particella: 118

STRUMENTI COMUNALI

PS : UTOE 5 - Montellori

VINCOLI

Beni Paesaggistici: -

Beni Culturali: -

Idrogeologico: -

Aree naturali protette: -



CLASSIFICAZIONE: -

CARATTERISTICHE DELL'EDIFICIO

TipoEdilizio: Fienile o Stalla

Destinazione d'uso: Residenziale

N° piani 2

Contesto ambientale: Giardini o Parco

Annessi: -

Interventi: Si

Stato di Conservazione: Assenza di degrado

Rilevatore: dott.ssa Marina Taurone

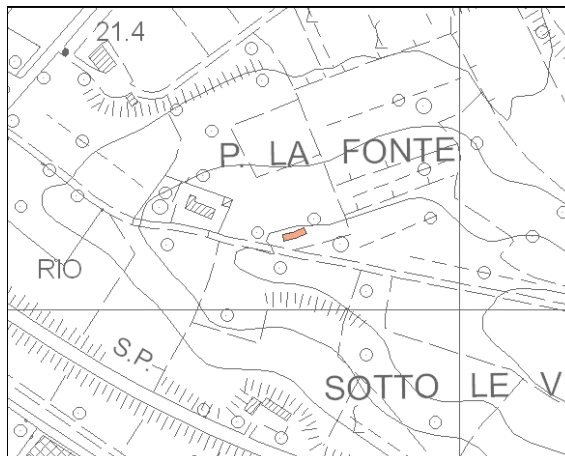
Data rilievo: 27/03/2012



Estratto Catasto 1824:



Estratto CTR scala 1:5000:



IDENTIFICAZIONE E LOCALIZZAZIONE

Denominazione: -

Datazione: Leopoldino

Via/Piazza: Via di Montellori

Civico: 4

Località: Fucecchio

Foglio: 56

Particella: 36

STRUMENTI COMUNALI

PS : UTOE 5 - Montellori

VINCOLI

Beni Paesaggistici: -

Beni Culturali: -

Idrogeologico: -

Aree naturali protette: -

CARATTERISTICHE DELL'EDIFICIO

TipoEdilizio: Casa colonica

Destinazione d'uso: Inutilizzato o Abbandono

N° piani 2

Contesto ambientale: Altro

Annessi: -

Interventi: No

Stato di Conservazione: Rilevanti lesioni



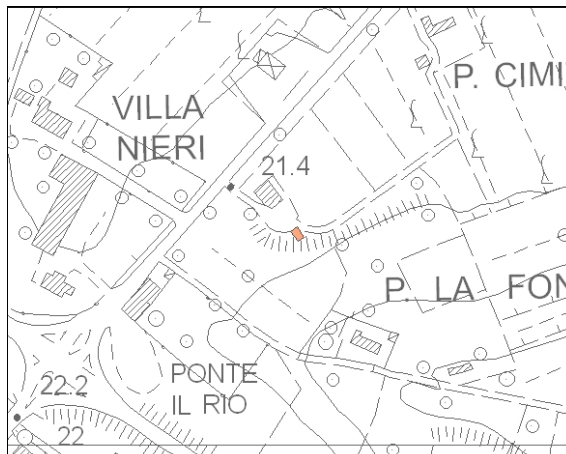
CLASSIFICAZIONE: -



Estratto Catasto 1824:



Estratto CTR scala 1:5000:



IDENTIFICAZIONE E LOCALIZZAZIONE

Denominazione: -

Datazione: Leopoldino

Via/Piazza: Via Pistoiese

Civico: 10

Località: Fucecchio

Foglio: 56

Particella: 789

STRUMENTI COMUNALI

PS : UTOE 5 - Montellori


VINCOLI

Beni Paesaggistici: -

Beni Culturali: -

Idrogeologico: -

Aree naturali protette: -



CLASSIFICAZIONE: -

CARATTERISTICHE DELL'EDIFICIO

TipoEdilizio: Fienile o Stalla

Destinazione d'uso: Inutilizzato o Abbandono

N° piani 2

Contesto ambientale: Altro

Annessi: -

Interventi: No

Stato di Conservazione: Parti crollate

Rilevatore: dott.ssa Marina Taurone

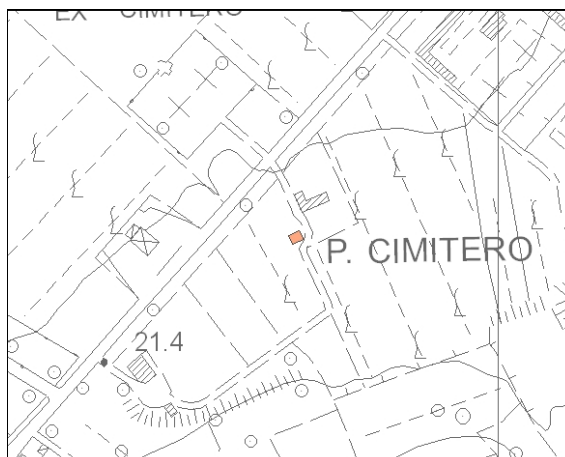
Data rilievo: 28/03/2012



Estratto Catasto 1824:



Estratto CTR scala 1:5000:



IDENTIFICAZIONE E LOCALIZZAZIONE

Denominazione: -

Datazione: Leopoldino

Via/Piazza: Via Pistoiese

Civico: 12

Località: Fucecchio

Foglio: 56

Particella: 873

STRUMENTI COMUNALI

PS : UTOE 5 - Montellori



VINCOLI

Beni Paesaggistici: -

Beni Culturali: -

Idrogeologico: -

Aree naturali protette: -

CLASSIFICAZIONE: -

CARATTERISTICHE DELL'EDIFICIO

TipoEdilizio: Fienile o Stalla

Destinazione d'uso: Residenziale

N° piani 2

Contesto ambientale: Giardini o Parco

Annessi: -

Interventi: Si

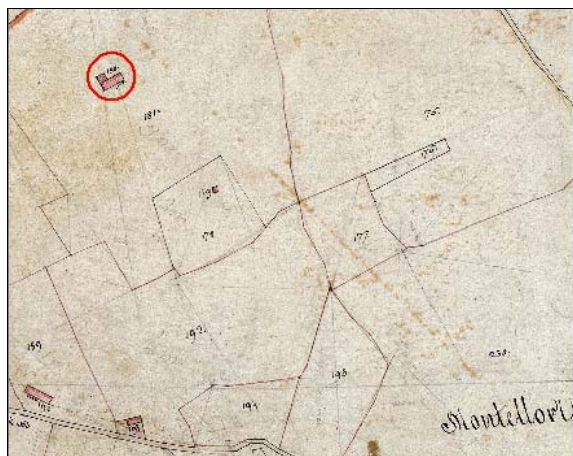
Stato di Conservazione: Assenza di degrado

Rilevatore: dott.ssa Marina Taurone

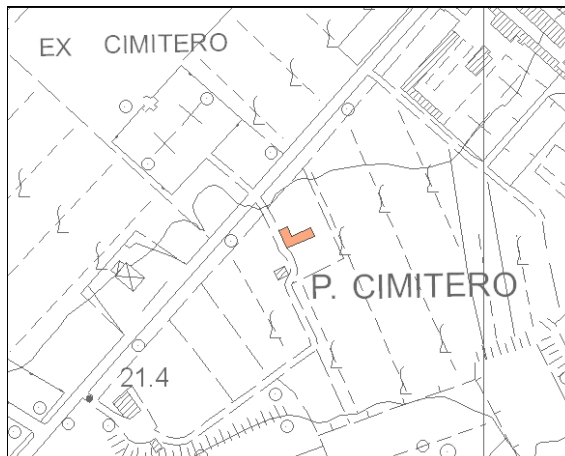
Data rilievo: 28/03/2012



Estratto Catasto 1824:



Estratto CTR scala 1:5000:



IDENTIFICAZIONE E LOCALIZZAZIONE

Denominazione:	-
Datazione:	Leopoldino
Via/Piazza:	Via Pistoiese
Civico:	12
Località:	Fucecchio
Foglio:	56
Particella:	873

STRUMENTI COMUNALI

PS :	UTOE 5 - Montellori
------	---------------------

VINCOLI

Beni Paesaggistici:	-
Beni Culturali:	-
Idrogeologico:	-
Aree naturali protette:	-

CARATTERISTICHE DELL'EDIFICIO

TipoEdilizio:	Casa colonica
Destinazione d'uso:	Residenziale
N° piani	2- 3
Contesto ambientale:	Giardini o Parco
Annessi:	-
Interventi:	Si
Stato di Conservazione:	Assenza di degrado



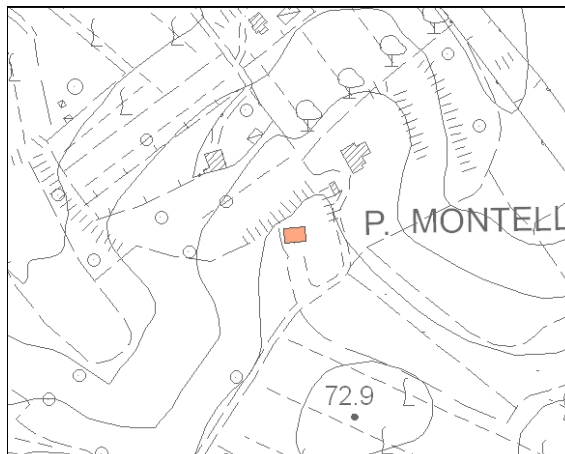
CLASSIFICAZIONE: -



Estratto Catasto 1824:



Estratto CTR scala 1:5000:



IDENTIFICAZIONE E LOCALIZZAZIONE

Denominazione: -

Datazione: Leopoldino

Via/Piazza: Via di Montellori

Civico: 2B-2E

Località: Fucecchio

Foglio: 56

Particella: 49

STRUMENTI COMUNALI

PS : UTOE 5 - Montellori

VINCOLI

Beni Paesaggistici: -

Beni Culturali: -

Idrogeologico: -

Aree naturali protette: -



CLASSIFICAZIONE: -

CARATTERISTICHE DELL'EDIFICIO

TipoEdilizio: Casa colonica

Destinazione d'uso: Residenziale

N° piani 1- 2

Contesto ambientale: Giardini o Parco

Annessi: Si

Interventi: Si

Stato di Conservazione: Assenza di degrado

Rilevatore: dott.ssa Marina Taurone

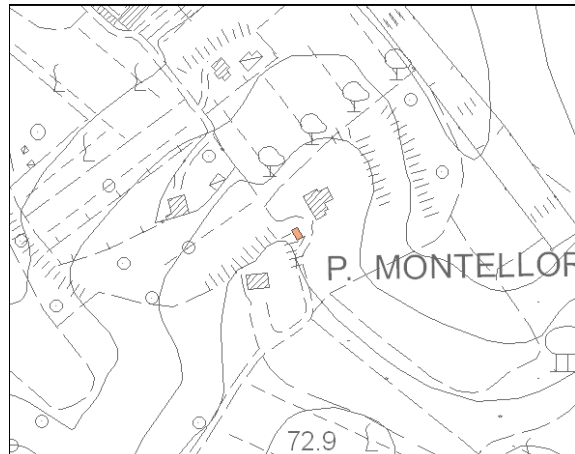
Data rilievo: 28/03/2012



Estratto Catasto 1824:



Estratto CTR scala 1:5000:



IDENTIFICAZIONE E LOCALIZZAZIONE

Denominazione: -

Datazione: 1919-1953

Via/Piazza: Via di Montellori

Civico: 2D

Località: Fucecchio

Foglio: 56

Particella: 50

STRUMENTI COMUNALI

PS : UTOE 5 - Montellori


VINCOLI

Beni Paesaggistici: -

Beni Culturali: -

Idrogeologico: -

Aree naturali protette: -



CLASSIFICAZIONE: -

CARATTERISTICHE DELL'EDIFICIO

TipoEdilizio: Fienile o Stalla

Destinazione d'uso: Agricola

N° piani 2

Contesto ambientale: Altro

Annessi: -

Interventi: No

Stato di Conservazione: Carenza manutenzione

Rilevatore: dott.ssa Marina Taurone

Data rilievo: 28/03/2012



Estratto Catasto 1824:



Estratto CTR scala 1:5000:



IDENTIFICAZIONE E LOCALIZZAZIONE

Denominazione: -

Datazione: Leopoldino

Via/Piazza: Via Pistoiese

Civico: 20

Località: Fucecchio

Foglio: 56

Particella: 10

STRUMENTI COMUNALI

PS : UTOE 5 - Montellori

VINCOLI

Beni Paesaggistici: -

Beni Culturali: -

Idrogeologico: -

Aree naturali protette: -

CARATTERISTICHE DELL'EDIFICIO

TipoEdilizio: Casa colonica

Destinazione d'uso: Residenziale

N° piani 2

Contesto ambientale: Giardini o Parco

Annessi: -

Interventi: Si

Stato di Conservazione: Assenza di degrado




CLASSIFICAZIONE: -

Rilevatore: dott.ssa Marina Taurone

Data rilievo: 28/03/2012



Estratto Catasto 1824:



Estratto CTR scala 1:5000:



IDENTIFICAZIONE E LOCALIZZAZIONE

Denominazione: Tiro a segno

Datazione: 1919-1953

Via/Piazza: Via Pistoiese

Civico: 22

Località: Fucecchio

Foglio: 56

Particella: 4

STRUMENTI COMUNALI

PS : UTOE 5 - Montellori

VINCOLI

Beni Paesaggistici: -

Beni Culturali: -

Idrogeologico: -

Aree naturali protette: -



CARATTERISTICHE DELL'EDIFICIO

TipoEdilizio: Altro

Destinazione d'uso: Servizi

N° piani 1

Contesto ambientale: Giardini o Parco

Annessi: -

Interventi: No

Stato di Conservazione: Carenza manutenzione

CLASSIFICAZIONE: -

Rilevatore: dott.ssa Marina Taurone

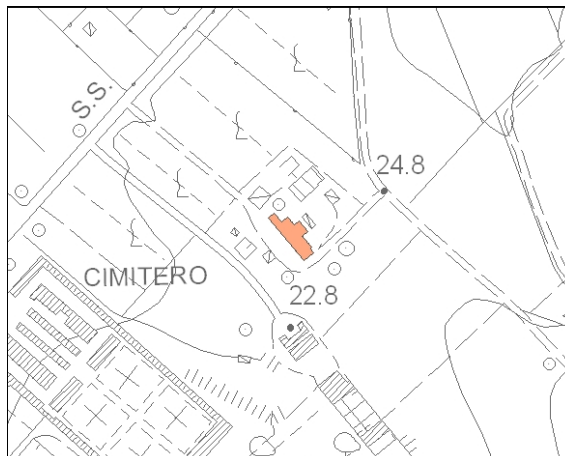
Data rilievo: 28/03/2012



Estratto Catasto 1824:



Estratto CTR scala 1:5000:



IDENTIFICAZIONE E LOCALIZZAZIONE

Denominazione:	-
Datazione:	Leopoldino
Via/Piazza:	Via Pistoiese
Civico:	24-26
Località:	Fucecchio
Foglio:	56
Particella:	2- 529- 531

STRUMENTI COMUNALI

PS : UTOE 5 - Montellori

VINCOLI

Beni Paesaggistici:	-
Beni Culturali:	-
Idrogeologico:	-
Aree naturali protette:	-

CARATTERISTICHE DELL'EDIFICIO

Tipo Edilizio:	Casa colonica
Destinazione d'uso:	Residenziale
N° piani	1- 2
Contesto ambientale:	Giardini o Parco
Annessi:	-
Interventi:	Si
Stato di Conservazione:	Carenza manutenzione



CLASSIFICAZIONE: -

Rilevatore: dott.ssa Marina Taurone

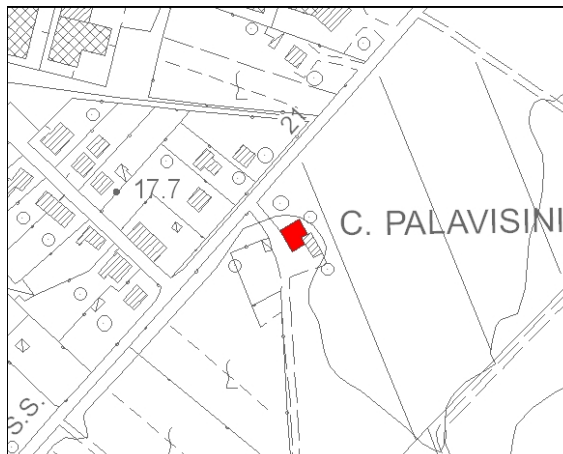
Data rilievo: 28/03/2012



Estratto Catasto 1824:



Estratto CTR scala 1:5000:



IDENTIFICAZIONE E LOCALIZZAZIONE

Denominazione: Casa Palavisini

Datazione: 1860-1918

Via/Piazza: VIA Pistoiese

Civico: 28


Località: Botteghe

Foglio: 52

Particella: 57

STRUMENTI COMUNALI

PS : UTOE 5 - Montellori



VINCOLI

Beni Paesaggistici: -

Beni Culturali: -

Idrogeologico: -

Aree naturali protette: -

CLASSIFICAZIONE: -

CARATTERISTICHE DELL'EDIFICIO

TipoEdilizio: Casa colonica

Destinazione d'uso: Altro

N° piani: -

Contesto ambientale: Altro

Annessi: -

Interventi: Si

Stato di Conservazione: Altro

Rilevatore: dott.ssa Marina Taurone

Data rilievo: 27/03/2012



Estratto Catasto 1824:



Estratto CTR scala 1:5000:



IDENTIFICAZIONE E LOCALIZZAZIONE

Denominazione: Lo Stilo

Datazione: 1919-1953

Via/Piazza: Via Pistoiese

Civico: 30

Località: Botteghe

Foglio: 52

Particella: 63

STRUMENTI COMUNALI

PS : UTOE 5 - Montellori


VINCOLI

Beni Paesaggistici: -

Beni Culturali: -

Idrogeologico: -

Aree naturali protette: -



CLASSIFICAZIONE: -

CARATTERISTICHE DELL'EDIFICIO

TipoEdilizio: Villetta

Destinazione d'uso: Residenziale

N° piani 2

Contesto ambientale: Giardini o Parco

Annessi: -

Interventi: Si

Stato di Conservazione: Altro

Rilevatore: dott.ssa Marina Taurone

Data rilievo: 27/03/2012



Estratto Catasto 1824:



Estratto CTR scala 1:5000:



IDENTIFICAZIONE E LOCALIZZAZIONE

Denominazione: Le Corti

Datazione: Leopoldino

Via/Piazza: Via delle Corti

Civico: 10-12-14-16-18-20-22

Località: Botteghe

Foglio: 46

Particella: 79-80-81-82-84-85-8

STRUMENTI COMUNALI

PS : UTOE 6 - Botteghe


VINCOLI

Beni Paesaggistici: -

Beni Culturali: -

Idrogeologico: -

Aree naturali protette: -



CARATTERISTICHE DELL'EDIFICIO

TipoEdilizio: Casa colonica

Destinazione d'uso: Residenziale

N° piani 1- 2

Contesto ambientale: Essenze o coltivazioni di pregio

Annessi: Si

Interventi: Parziali

Stato di Conservazione: Carenza manutenzione

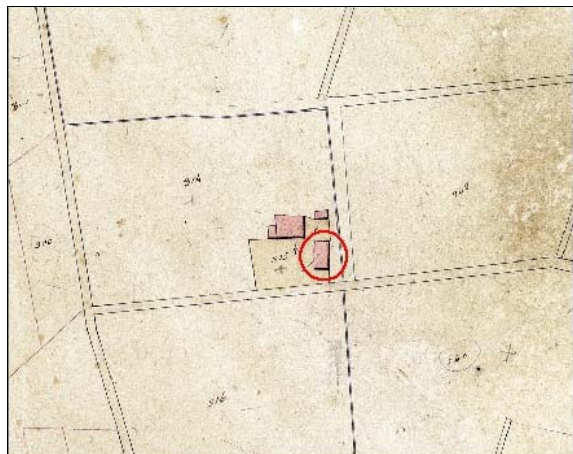
CLASSIFICAZIONE: -

Rilevatore: dott.ssa Marina Taurone

Data rilievo: 26/03/2012



Estratto Catasto 1824:



Estratto CTR scala 1:5000:



IDENTIFICAZIONE E LOCALIZZAZIONE

Denominazione: -

Datazione: Leopoldino

Via/Piazza: Via delle Colmate

Civico: 18-20

Località: Fucecchio

Foglio: 51

Particella: 376

STRUMENTI COMUNALI

PS : UTOE 6 - Botteghe

VINCOLI

Beni Paesaggistici: -

Beni Culturali: -

Idrogeologico: -

Aree naturali protette: -



CLASSIFICAZIONE: -

CARATTERISTICHE DELL'EDIFICIO

TipoEdilizio: Casa colonica

Destinazione d'uso: Residenziale

N° piani 1- 2

Contesto ambientale: Altro

Annessi: -

Interventi: Si

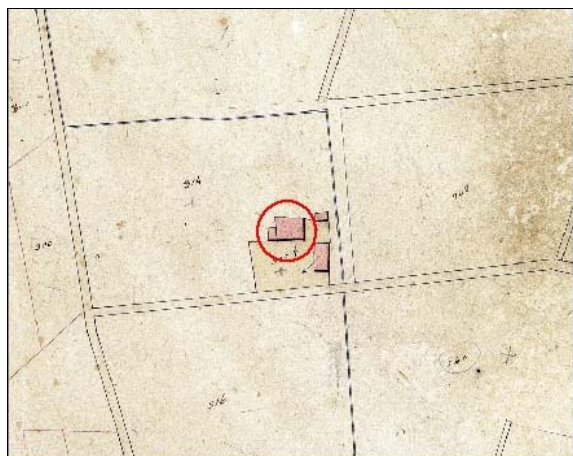
Stato di Conservazione: Assenza di degrado

Rilevatore: dott.ssa Marina Taurone

Data rilievo: 27/03/2012



Estratto Catasto 1824:



Estratto CTR scala 1:5000:



IDENTIFICAZIONE E LOCALIZZAZIONE

Denominazione: -

Datazione: Leopoldino

Via/Piazza: Via delle Colmate

Civico: 22-24

Località: Fucecchio

Foglio: 51

Particella: 62

STRUMENTI COMUNALI

PS : UTOE 6- Botteghe

VINCOLI

Beni Paesaggistici: -

Beni Culturali: -

Idrogeologico: -

Aree naturali protette: -

CARATTERISTICHE DELL'EDIFICIO

TipoEdilizio: Casa colonica

Destinazione d'uso: Residenziale

N° piani 1- 2

Contesto ambientale: Altro

Annessi: -

Interventi: Parziali

Stato di Conservazione: Carenza manutenzione




CLASSIFICAZIONE: -

Rilevatore: dott.ssa Marina Taurone

Data rilievo: 27/03/2012



Estratto Catasto 1824:



Estratto CTR scala 1:5000:



IDENTIFICAZIONE E LOCALIZZAZIONE

Denominazione: -

Datazione: 1919-1953

Via/Piazza: Via Pistoiese

Civico: 9

Località: Botteghe

Foglio: 55

Particella: 13

STRUMENTI COMUNALI

PS : UTOE 6 - Botteghe

VINCOLI

Beni Paesaggistici: -

Beni Culturali: -

Idrogeologico: -

Aree naturali protette: -



CLASSIFICAZIONE: -

CARATTERISTICHE DELL'EDIFICIO

TipoEdilizio: Edificio fronte strada

Destinazione d'uso: Residenziale

N° piani 2.5

Contesto ambientale: Giardini o Parco

Annessi: -

Interventi: No

Stato di Conservazione: Assenza di degrado

Rilevatore: dott.ssa Marina Taurone

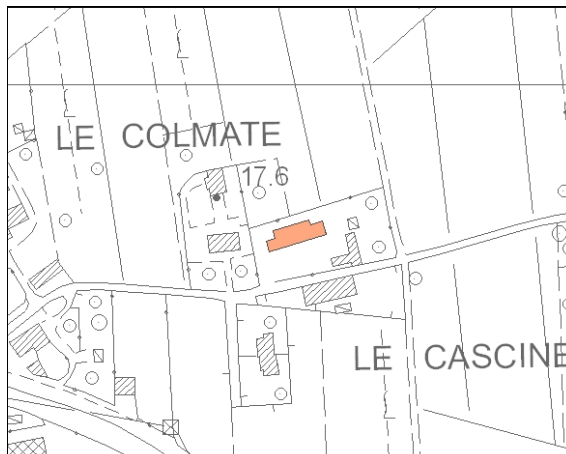
Data rilievo: 27/03/2012



Estratto Catasto 1824:



Estratto CTR scala 1:5000:



IDENTIFICAZIONE E LOCALIZZAZIONE

Denominazione: -

Datazione: 1919-1953

Via/Piazza: Via delle Colmate

Civico: 44

Località: Fucecchio

Foglio: 51

Particella: 19

STRUMENTI COMUNALI

PS : UTOE 6 - Botteghe


VINCOLI

Beni Paesaggistici: -

Beni Culturali: -

Idrogeologico: -

Aree naturali protette: -



CARATTERISTICHE DELL'EDIFICIO

TipoEdilizio: Edificio paleoindustriale

Destinazione d'uso: Inutilizzato o Abbandono

N° piani 1- 2

Contesto ambientale: Altro

Annessi: -

Interventi: Parziali

Stato di Conservazione: Rilevanti lesioni

CLASSIFICAZIONE: -

Rilevatore: dott.ssa Marina Taurone

Data rilievo: 27/03/2012



Estratto Catasto 1824:



Estratto CTR scala 1:5000:



IDENTIFICAZIONE E LOCALIZZAZIONE

Denominazione: Podere della Svoltta	
Datazione: Leopoldino	
Via/Piazza: S.P.N.11Circonvallazione di Fucecchio	
Civico: 28-30	
Località: Ponte a Cappiano	
Foglio: 49	Particella: 608

STRUMENTI COMUNALI

PS : UTOE 7 - Mezzopiano

VINCOLI

Beni Paesaggistici: -
Beni Culturali: -
Idrogeologico: -
Aree naturali protette: -

CARATTERISTICHE DELL'EDIFICIO

TipoEdilizio: Casa colonica
Destinazione d'uso: Servizi
N° piani 1- 2
Contesto ambientale: Giardini o Parco
Annessi: Si
Interventi: Si
Stato di Conservazione: Assenza di degrado



CLASSIFICAZIONE: -

Rilevatore: dott.ssa Marina Taurone

Data rilievo: 27/03/2012



Estratto Catasto 1824:



Estratto CTR scala 1:5000:



IDENTIFICAZIONE E LOCALIZZAZIONE

Denominazione: Podere della Svolta	
Datazione: Leopoldino	
Via/Piazza: S.P.N.11 Circonvallazione di Fucecchio	
Civico: 26	
Località: Ponte a Cappiano	
Foglio: 49	Particella: 608

STRUMENTI COMUNALI


PS : UTOE 7 - Mezzopiano

VINCOLI

Beni Paesaggistici: -
Beni Culturali: -
Idrogeologico: -
Aree naturali protette: -

CARATTERISTICHE DELL'EDIFICIO

Tipo Edificio: Fienile o Stalla
Destinazione d'uso: Servizi
N° piani 1- 2
Contesto ambientale: Giardini o Parco
Annessi: -
Interventi: Si
Stato di Conservazione: Assenza di degrado



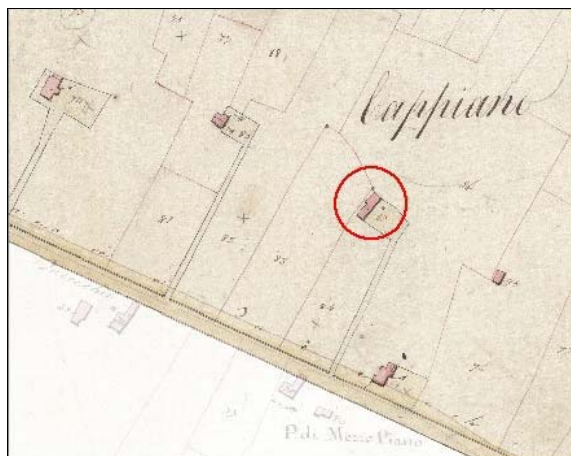
CLASSIFICAZIONE: -

Rilevatore: dott.ssa Marina Taurone

Data rilievo: 27/03/2012



Estratto Catasto 1824:



Estratto CTR scala 1:5000:



IDENTIFICAZIONE E LOCALIZZAZIONE

Denominazione: Mezzo Piano

Datazione: Leopoldino

Via/Piazza: Viale C.Colombo

Civico: 160A

Località: Ponte a Cappiano

Foglio: 49

Particella: 130

STRUMENTI COMUNALI

PS : UTOE 7 - Mezzopiano

VINCOLI

Beni Paesaggistici: -

Beni Culturali: -

Idrogeologico: -

Aree naturali protette: -

CARATTERISTICHE DELL'EDIFICIO

TipoEdilizio: Casa colonica

Destinazione d'uso: Residenziale


N° piani 2-3

Contesto ambientale: Giardini o Parco

Annessi: -

Interventi: Si

Stato di Conservazione: Assenza di degrado



CLASSIFICAZIONE: -

Rilevatore: dott.ssa Marina Taurone

Data rilievo: 27/03/2012



Estratto Catasto 1824:



Estratto CTR scala 1:5000:



IDENTIFICAZIONE E LOCALIZZAZIONE

Denominazione: -

Datazione: Leopoldino

Via/Piazza: Viale C.Colombo

Civico: 160

Località: Ponte a Cappiano

Foglio: 49

Particella: 131

STRUMENTI COMUNALI

PS : UTOE 7 - Mezzopiano

VINCOLI

Beni Paesaggistici: -

Beni Culturali: -

Idrogeologico: -

Aree naturali protette: -

CARATTERISTICHE DELL'EDIFICIO

TipoEdilizio: Casa colonica

Destinazione d'uso: Residenziale

N° piani 1- 2

Contesto ambientale: Giardini o Parco

Annessi: -

Interventi: Si

Stato di Conservazione: Assenza di degrado



CLASSIFICAZIONE: -

Rilevatore: dott.ssa Marina Taurone

Data rilievo: 27/03/2012



Estratto Catasto 1824:



Estratto CTR scala 1:5000:



IDENTIFICAZIONE E LOCALIZZAZIONE

Denominazione: -

Datazione: Leopoldino

Via/Piazza: Via della Querciola

Civico: 27

Località: Fucecchio

Foglio: 50

Particella: 1326



STRUMENTI COMUNALI

PS : UTOE 7 - Mezzopiano

VINCOLI

Beni Paesaggistici: -

Beni Culturali: -

Idrogeologico: -

Aree naturali protette: -

CLASSIFICAZIONE: -

CARATTERISTICHE DELL'EDIFICIO

TipoEdilizio: Fienile o Stalla

Destinazione d'uso: Residenziale

N° piani 1- 2

Contesto ambientale: Giardini o Parco

Annessi: -

Interventi: Si


Stato di Conservazione: Assenza di degrado

Rilevatore: dott.ssa Marina Taurone

Data rilievo: 27/03/2012



Estratto Catasto 1824:



Estratto CTR scala 1:5000:



IDENTIFICAZIONE E LOCALIZZAZIONE

Denominazione: -

Datazione: Leopoldino

Via/Piazza: Via della Querciola

Civico: 24-26-26A-26B-26C

Località: Fucecchio

Foglio: 50

Particella: 1038

STRUMENTI COMUNALI

PS : UTOE 7 - Mezzopiano



VINCOLI

Beni Paesaggistici: -

Beni Culturali: -

Idrogeologico: -

Aree naturali protette: -

CLASSIFICAZIONE: -

CARATTERISTICHE DELL'EDIFICIO

TipoEdilizio: Fienile o Stalla

Destinazione d'uso: Agricola

N° piani 2

Contesto ambientale: Altro

Annessi: -

Interventi: Parziali

Stato di Conservazione: Carenza manutenzione

Rilevatore: dott.ssa Marina Taurone

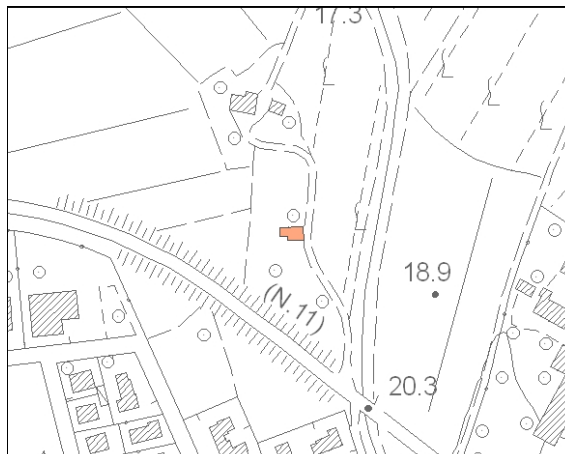
Data rilievo: 27/03/2012



Estratto Catasto 1824:



Estratto CTR scala 1:5000:



IDENTIFICAZIONE E LOCALIZZAZIONE

Denominazione: -

Datazione: 1919-1953

Via/Piazza: Via Ponte del Rio

Civico: 25

Località: Botteghe

Foglio: 55

Particella: 845

STRUMENTI COMUNALI

PS : UTOE 7 - Mezzopiano

VINCOLI

Beni Paesaggistici: -

Beni Culturali: -

Idrogeologico: -

Aree naturali protette: -

CARATTERISTICHE DELL'EDIFICIO

TipoEdilizio: Casa colonica

Destinazione d'uso: Residenziale


N° piani 1- 2- 3

Contesto ambientale: Giardini o Parco

Annessi: -

Interventi: Si

Stato di Conservazione: Assenza di degrado




CLASSIFICAZIONE: -

Rilevatore: dott.ssa Marina Taurone

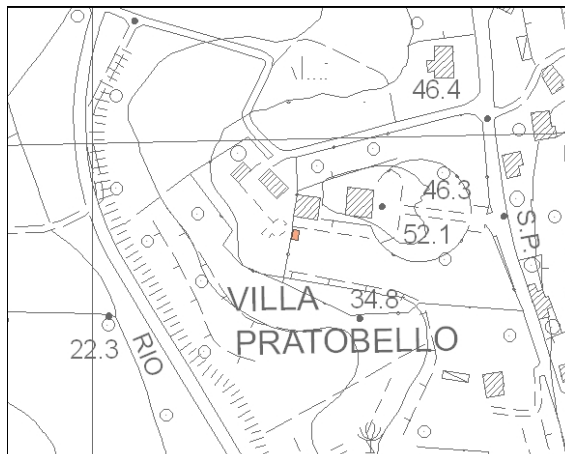
Data rilievo: 27/03/2012



Estratto Catasto 1824:



Estratto CTR scala 1:5000:



IDENTIFICAZIONE E LOCALIZZAZIONE

Denominazione: Annesso di Villa Pratobello	
Datazione: Leopoldino	
Via/Piazza: Via del Borgo	
Civico: 3A	
Località: Ponte a Cappiano	
Foglio: 48	Particella: 8-484



STRUMENTI COMUNALI

PS : UTOE 9 - Ponte a Cappiano



VINCOLI

Beni Paesaggistici: -
Beni Culturali: -
Idrogeologico: Si
Aree naturali protette: -

CARATTERISTICHE DELL'EDIFICIO

TipoEdilizio: Altro
Destinazione d'uso: Agricola
N° piani 1
Contesto ambientale: Altro
Annessi: -
Interventi: No
Stato di Conservazione: Carenza manutenzione

CLASSIFICAZIONE: -

Rilevatore: dott.ssa Marina Taurone

Data rilievo: 27/03/2012



Estratto Catasto 1824:



Estratto CTR scala 1:5000:



IDENTIFICAZIONE E LOCALIZZAZIONE

Denominazione: -

Datazione: 1860-1918

Via/Piazza: Via Romana Lucchese

Civico: 23-25


Località: Ponte a Cappiano

Foglio: 41

Particella: 209

STRUMENTI COMUNALI

PS : UTOE 9 - Ponte a Cappiano



VINCOLI

Beni Paesaggistici: art.142 c.1 lett. c) del D.Lgs.n.42/2004

Beni Culturali: -

Idrogeologico: Si

Aree naturali protette: -

CARATTERISTICHE DELL'EDIFICIO

TipoEdilizio: Edificio fronte strada

Destinazione d'uso: Residenziale

N° piani 1- 2- 2.5

Contesto ambientale: Altro

Annessi: -

Interventi: Parziali

Stato di Conservazione: Assenza di degrado

CLASSIFICAZIONE: -

Rilevatore: dott.ssa Marina Taurone

Data rilievo: 23/03/2012



Estratto Catasto 1824:



Estratto CTR scala 1:5000:



IDENTIFICAZIONE E LOCALIZZAZIONE

Denominazione: -

Datazione: Leopoldino

Via/Piazza: Via Palagina

Civico: 5-7-9-11-13

Località: Ponte a Cappiano

Foglio: 48

Particella: 46

STRUMENTI COMUNALI

PS : UTOE 9 - Ponte a Cappiano

VINCOLI

Beni Paesaggistici: art.142 c.1 lett. c) del D.Lgs.n.42/2004

Beni Culturali: -

Idrogeologico: -

Aree naturali protette: -

CARATTERISTICHE DELL'EDIFICIO

TipoEdilizio: Edificio fronte strada

Destinazione d'uso: Residenziale

N° piani 2

Contesto ambientale: Altro

Annessi: -

Interventi: Parziali

Stato di Conservazione: Assenza di degrado



CLASSIFICAZIONE: -

Rilevatore: dott.ssa Marina Taurone

Data rilievo: 26/03/2012



Estratto Catasto 1824:



Estratto CTR scala 1:5000:



IDENTIFICAZIONE E LOCALIZZAZIONE

Denominazione: -

Datazione: 1860-1918

Via/Piazza: Via Porto allo Stillo

Civico: 1

Località: Massarella

Foglio: 21

Particella: 99

STRUMENTI COMUNALI

PS : UTOE 10 - Torre, Massarella, Vedute



VINCOLI

Beni Paesaggistici: -

Beni Culturali: -

Idrogeologico: Sì

Aree naturali protette: -

CLASSIFICAZIONE: -

CARATTERISTICHE DELL'EDIFICIO

TipoEdilizio: Edificio fronte strada

Destinazione d'uso: Residenziale

N° piani 2

Contesto ambientale: Essenze o coltivazioni di pregio

Annessi: -

Interventi: Sì

Stato di Conservazione: Carenza manutenzione

Rilevatore: dott.ssa Marina Taurone

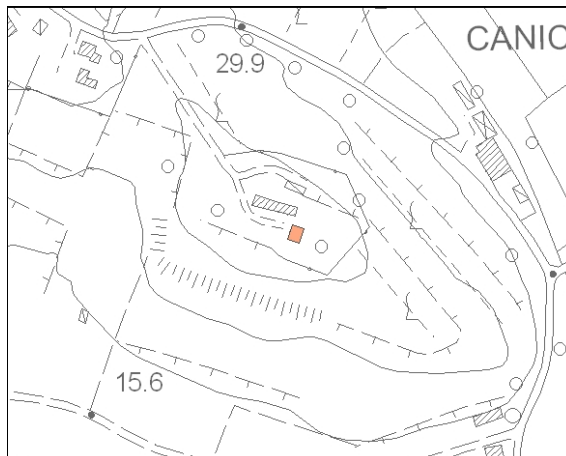
Data rilievo: 16/03/2012



Estratto Catasto 1824:



Estratto CTR scala 1:5000:



IDENTIFICAZIONE E LOCALIZZAZIONE

Denominazione:	-
Datazione:	Leopoldino
Via/Piazza:	Via Casabianca
Civico:	72
Località:	Massarella
Foglio:	29
Particella:	238

STRUMENTI COMUNALI


PS : UTOE 10 - Torre, Massarella, Vedute

VINCOLI

Beni Paesaggistici:	-
Beni Culturali:	-
Idrogeologico:	Si
Aree naturali protette:	-

CARATTERISTICHE DELL'EDIFICIO

TipoEdilizio:	Fienile o Stalla
Destinazione d'uso:	Agricola
N° piani	1- 2
Contesto ambientale:	Essenze o coltivazioni di pregio
Annessi:	-
Interventi:	Parziali
Stato di Conservazione:	Carenza manutenzione



CLASSIFICAZIONE: -

Rilevatore: dott.ssa Marina Taurone

Data rilievo: 19/03/2012



Estratto Catasto 1824:



Estratto CTR scala 1:5000:



IDENTIFICAZIONE E LOCALIZZAZIONE

Denominazione: Gianbattaglia	
Datazione: 1919-1953	
Via/Piazza: Via del Perugino	
Civico: 7-9	
Località: Massarella	
Foglio: 31	Particella: 9

STRUMENTI COMUNALI

PS : UTOE 10 - Torre, Massarella, Vedute

VINCOLI

Beni Paesaggistici: -
Beni Culturali: -
Idrogeologico: Si
Aree naturali protette: -

CARATTERISTICHE DELL'EDIFICIO

TipoEdilizio: Edificio fronte strada
Destinazione d'uso: Residenziale
N° piani 2,5
Contesto ambientale: Giardini o Parco
Annessi: -
Interventi: Si
Stato di Conservazione: Carenza manutenzione



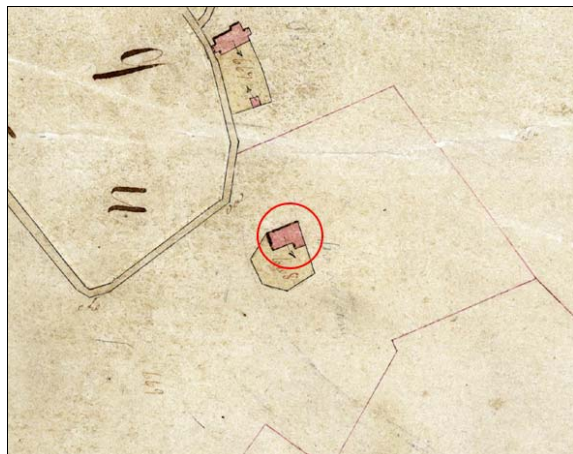
CLASSIFICAZIONE: -

Rilevatore: dott.ssa Marina Taurone

Data rilievo: 19/03/2012



Estratto Catasto 1824:



Estratto CTR scala 1:5000:



IDENTIFICAZIONE E LOCALIZZAZIONE

Denominazione: Podere del Perugino

Datazione: Leopoldino

Via/Piazza: Via del Perugino

Civico: 11-13-15-17

Località: Massarella

Foglio: 31

Particella: 10-15-224

STRUMENTI COMUNALI

PS : UTOE 10 - Torre, Massarella, Vedute

VINCOLI

Beni Paesaggistici: -

Beni Culturali: -

Idrogeologico: -

Aree naturali protette: -

CARATTERISTICHE DELL'EDIFICIO

TipoEdilizio: Casa colonica

Destinazione d'uso: Residenziale

N° piani 1- 2

Contesto ambientale: Altro

Annessi: -

Interventi: Si

Stato di Conservazione: Assenza di degrado



CLASSIFICAZIONE: -

Rilevatore: dott.ssa Marina Taurone

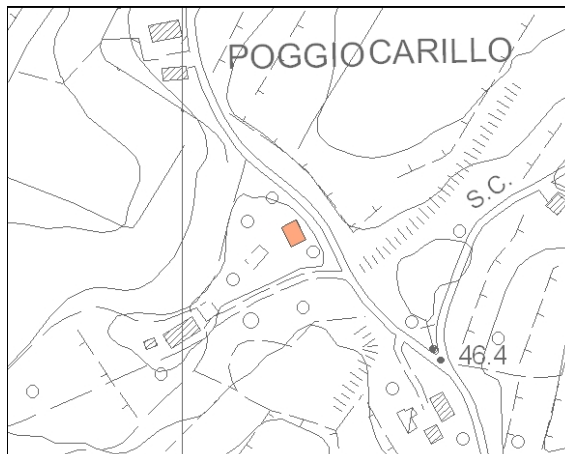
Data rilievo: 19/03/2012



Estratto Catasto 1824:



Estratto CTR scala 1:5000:



IDENTIFICAZIONE E LOCALIZZAZIONE

Denominazione: -

Datazione: Leopoldino

Via/Piazza: Via di Rimedio

Civico: 3D

Località: Torre

Foglio: 35

Particella: 95

STRUMENTI COMUNALI

PS : UTOE 10 - Torre, Massarella, Vedute

VINCOLI

Beni Paesaggistici: -

Beni Culturali: -

Idrogeologico: Si

Aree naturali protette: -

CARATTERISTICHE DELL'EDIFICIO

TipoEdilizio: Casa colonica

Destinazione d'uso: Residenziale

N° piani 1- 2

Contesto ambientale: Giardini o Parco

Annessi: -

Interventi: Si

Stato di Conservazione: Assenza di degrado




CLASSIFICAZIONE: -

Rilevatore: dott.ssa Marina Taurone

Data rilievo: 22/03/2012



Estratto Catasto 1824:



Estratto CTR scala 1:5000:



IDENTIFICAZIONE E LOCALIZZAZIONE

Denominazione: -

Datazione: 1919-1953

Via/Piazza: Via Ramoni

Civico: 111-113-115

Località: Torre

Foglio: 35

Particella: 85-287

STRUMENTI COMUNALI

PS : UTOE 10 - Torre, Massarella, Pinete



VINCOLI

Beni Paesaggistici: -

Beni Culturali: -

Idrogeologico: Si

Aree naturali protette: -

CARATTERISTICHE DELL'EDIFICIO

TipoEdilizio: Edificio fronte strada

Destinazione d'uso: Residenziale

N° piani 2,5

Contesto ambientale: Giardini o Parco

Annessi: -

Interventi: Si

Stato di Conservazione: Assenza di degrado

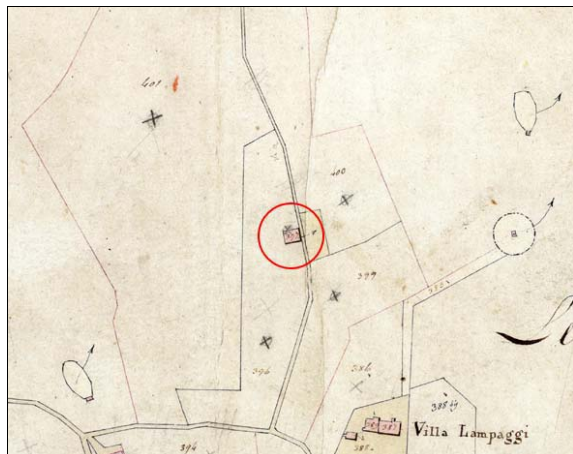
CLASSIFICAZIONE: -

Rilevatore: dott.ssa Marina Taurone

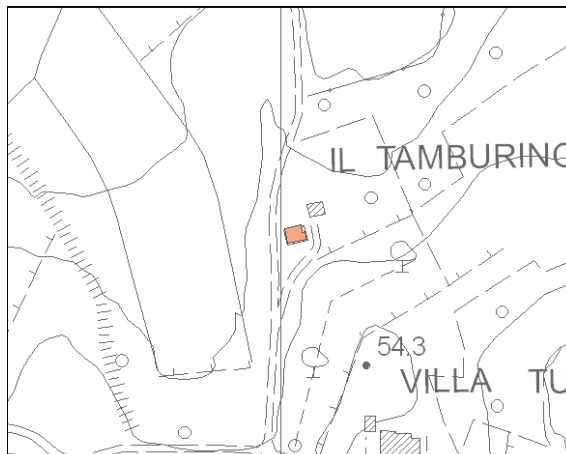
Data rilievo: 22/03/2012



Estratto Catasto 1824:



Estratto CTR scala 1:5000:



IDENTIFICAZIONE E LOCALIZZAZIONE

Denominazione: -

Datazione: 1860-1918

Via/Piazza: Via Porto di Mannuccio

Civico: 7

Località: Torre

Foglio: 36

Particella: 75

STRUMENTI COMUNALI

PS : UTOE 10 -Torre, Massarella, Vedute

VINCOLI

Beni Paesaggistici: -

Beni Culturali: -

Idrogeologico: -

Aree naturali protette: -



CARATTERISTICHE DELL'EDIFICIO

TipoEdilizio: Casa colonica

Destinazione d'uso: Residenziale

N° piani 2

Contesto ambientale: Giardini o Parco

Annessi: -

Interventi: Si

Stato di Conservazione: Assenza di degrado

CLASSIFICAZIONE: -

Rilevatore: dott.ssa Marina Taurone

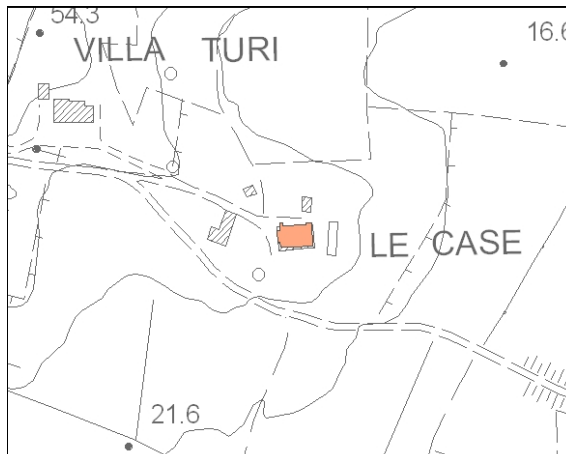
Data rilievo: 22/03/2012



Estratto Catasto 1824:



Estratto CTR scala 1:5000:



IDENTIFICAZIONE E LOCALIZZAZIONE

Denominazione: Le Case

Datazione: Leopoldino

Via/Piazza: Via Porto di Mannuccio

Civico: 11-13

Località: Torre

Foglio: 36

Particella: 83

STRUMENTI COMUNALI

PS : UTOE 10 - Torre, Massarella, Vedute

VINCOLI

Beni Paesaggistici: -

Beni Culturali: -

Idrogeologico: -

Aree naturali protette: -



CLASSIFICAZIONE: -

CARATTERISTICHE DELL'EDIFICIO

TipoEdilizio: Casa colonica

Destinazione d'uso: Residenziale

N° piani 2- 3

Contesto ambientale: Altro

Annessi: Si

Interventi: Si


Stato di Conservazione: Altro

Rilevatore: dott.ssa Marina Taurone

Data rilievo: 22/03/2012



Estratto Catasto 1824:



Estratto CTR scala 1:5000:



IDENTIFICAZIONE E LOCALIZZAZIONE

Denominazione: -

Datazione: Leopoldino

Via/Piazza: Via Poggio Osanna

Civico: 74-76

Località: Torre

Foglio: 45

Particella: 25

STRUMENTI COMUNALI

PS : UTOE 10 - Torre, Massarella, Vedute


VINCOLI

Beni Paesaggistici: -

Beni Culturali: -

Idrogeologico: -

Aree naturali protette: -



CLASSIFICAZIONE: -

CARATTERISTICHE DELL'EDIFICIO

TipoEdilizio: Fienile o Stalla

Destinazione d'uso: Agricola

N° piani 2

Contesto ambientale: Altro

Annessi: -

Interventi: No


Stato di Conservazione: Rilevanti lesioni

Rilevatore: dott.ssa Marina Taurone

Data rilievo: 26/03/2012



Estratto Catasto 1824:



Estratto CTR scala 1:5000:



IDENTIFICAZIONE E LOCALIZZAZIONE

Denominazione:	-
Datazione:	1860-1918
Via/Piazza:	Via Ramoni
Civico:	103
Località:	Torre
Foglio:	35
Particella:	142



STRUMENTI COMUNALI

PS : UTOE 10 - Torre, Massarella, Vedute

VINCOLI

Beni Paesaggistici:	-
Beni Culturali:	-
Idrogeologico:	Si
Aree naturali protette:	-



CARATTERISTICHE DELL'EDIFICIO

TipoEdilizio:	Casa colonica
Destinazione d'uso:	Residenziale
N° piani	2
Contesto ambientale:	Giardini o Parco
Annessi:	Si
Interventi:	Parziali
Stato di Conservazione:	Assenza di degrado

CLASSIFICAZIONE: -

Rilevatore: dott.ssa Marina Taurone

Data rilievo: 22/03/2012



Estratto Catasto 1824:



Estratto CTR scala 1:5000:



IDENTIFICAZIONE E LOCALIZZAZIONE

Denominazione: -

Datazione: 1919-1953

Via/Piazza: Via Ramoni

Civico: 103

Località: Torre

Foglio: 35

Particella: 142

STRUMENTI COMUNALI

PS : UTOE 10 -Torre, Massarella, Vedute



VINCOLI

Beni Paesaggistici: art.142 c.1 lett.g) del D.Lgs.n.42/2004

Beni Culturali: -

Idrogeologico: Si

Aree naturali protette: -

CLASSIFICAZIONE: -

CARATTERISTICHE DELL'EDIFICIO

TipoEdilizio: Fienile o Stalla

Destinazione d'uso: Agricola

N° piani 1

Contesto ambientale: Giardini o Parco

Annessi: -

Interventi: Parziali

Stato di Conservazione: Assenza di degrado

Rilevatore: dott.ssa Marina Taurone

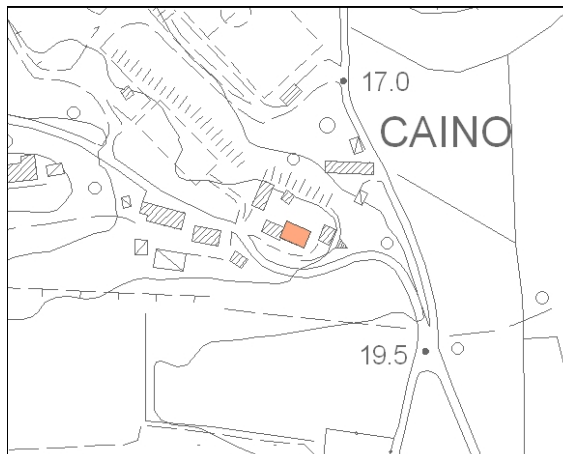
Data rilievo: 22/03/2012



Estratto Catasto 1824:



Estratto CTR scala 1:5000:



IDENTIFICAZIONE E LOCALIZZAZIONE

Denominazione: -

Datazione: Prima 1860

Via/Piazza: Via di Burello

Civico: 48-50

Località: Torre

Foglio: 43

Particella: 354

STRUMENTI COMUNALI

PS : UTOE 10 - Torre, Massarella, Vedute

VINCOLI

Beni Paesaggistici: -

Beni Culturali: -

Idrogeologico: -

Aree naturali protette: -



CLASSIFICAZIONE: -

CARATTERISTICHE DELL'EDIFICIO

TipoEdilizio: Casa colonica

Destinazione d'uso: Residenziale

N° piani 2

Contesto ambientale: Altro

Annessi: -

Interventi: Si


Stato di Conservazione: Assenza di degrado

Rilevatore: dott.ssa Marina Taurone

Data rilievo: 23/03/2012



Estratto Catasto 1824:



Estratto CTR scala 1:5000:



IDENTIFICAZIONE E LOCALIZZAZIONE

Denominazione:	-
Datazione:	1919-1953
Via/Piazza:	Via Porto di Burello
Civico:	2A
Località:	Cioni
Foglio:	44
Particella:	193

STRUMENTI COMUNALI

PS : UTOE 10 - Torre, Massarella, Vedute

VINCOLI

Beni Paesaggistici:	-
Beni Culturali:	-
Idrogeologico:	-
Aree naturali protette:	-

CARATTERISTICHE DELL'EDIFICIO

TipoEdilizio:	Fienile o Stalla
Destinazione d'uso:	Agricola
N° piani	1- 2
Contesto ambientale:	Essenze o coltivazioni di pregio
Annessi:	-
Interventi:	Parziali
Stato di Conservazione:	Carenza manutenzione



CLASSIFICAZIONE: -

Rilevatore: dott.ssa Marina Taurone

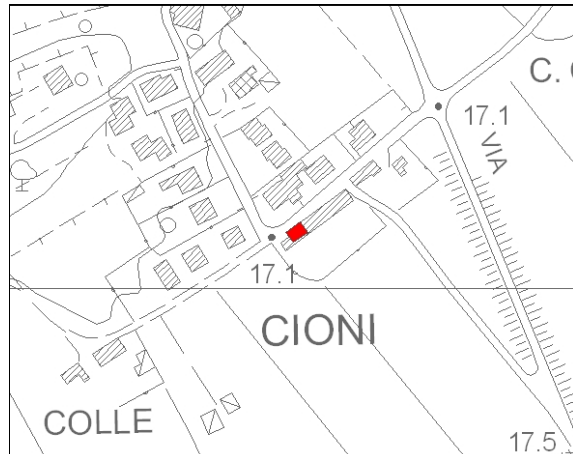
Data rilievo: 23/03/2012



Estratto Catasto 1824:



Estratto CTR scala 1:5000:



IDENTIFICAZIONE E LOCALIZZAZIONE

Denominazione: Casa Cioni

Datazione: Leopoldino

Via/Piazza: Via Porto di Burello

Civico: 1

Località: Cioni

Foglio: 44

Particella: 343

STRUMENTI COMUNALI

PS : UTOE 10 - Torre, Massarella, Vedute

VINCOLI

Beni Paesaggistici: -

Beni Culturali: -

Idrogeologico: -

Aree naturali protette: -

CARATTERISTICHE DELL'EDIFICIO

TipoEdilizio: Casa colonica

Destinazione d'uso: Inutilizzato o Abbandono


N° piani 2

Contesto ambientale: Altro

Annessi: -

Interventi: Si

Stato di Conservazione: Parti crollate




CLASSIFICAZIONE: -

Rilevatore: dott.ssa Marina Taurone

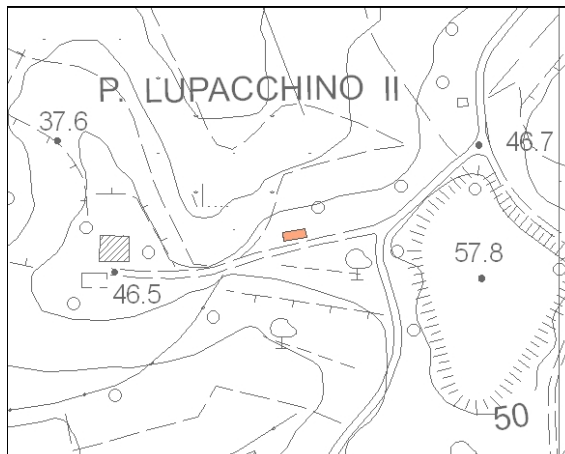
Data rilievo: 23/03/2012



Estratto Catasto 1824:



Estratto CTR scala 1:5000:



IDENTIFICAZIONE E LOCALIZZAZIONE

Denominazione: -

Datazione: Prima 1860

Via/Piazza: Via Ramoni

Civico: 91

Località: Torre

Foglio: 43

Particella: 124

STRUMENTI COMUNALI

PS : UTOE 10 - Torre, Massarella, Vedute



VINCOLI

Beni Paesaggistici: -

Beni Culturali: -

Idrogeologico: Si

Aree naturali protette: -

CARATTERISTICHE DELL'EDIFICIO

TipoEdilizio: Casa colonica

Destinazione d'uso: Inutilizzato o Abbandono

N° piani 2

Contesto ambientale: Altro

Annessi: -

Interventi: No

Stato di Conservazione: Parti crollate

CLASSIFICAZIONE: -

Rilevatore: dott.ssa Marina Taurone

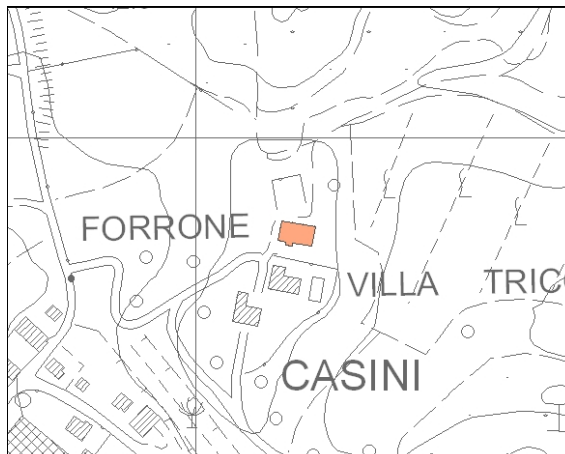
Data rilievo: 23/03/2012



Estratto Catasto 1824:



Estratto CTR scala 1:5000:



IDENTIFICAZIONE E LOCALIZZAZIONE

Denominazione: Annesso Villa Tricolle

Datazione: 1860-1918

Via/Piazza: Via Ramoni

Civico: 69

Località: Taccino

Foglio: 42

Particella: 46

STRUMENTI COMUNALI

PS : UTOE 10 - Torre, Massarella, Vedute

VINCOLI

Beni Paesaggistici: -

Beni Culturali: -

Idrogeologico: Si

Aree naturali protette: -

CARATTERISTICHE DELL'EDIFICIO

TipoEdilizio: Fienile o Stalla

Destinazione d'uso: Inutilizzato o Abbandono

N° piani 2

Contesto ambientale: Altro

Annessi: -

Interventi: Parziali

Stato di Conservazione: Parti crollate



CLASSIFICAZIONE: -

Rilevatore: dott.ssa Marina Taurone

Data rilievo: 23/03/2012



Estratto Catasto 1824:



Estratto CTR scala 1:5000:



IDENTIFICAZIONE E LOCALIZZAZIONE

Denominazione:	-
Datazione:	Prima 1860
Via/Piazza:	Via del Forrone
Civico:	-
Località:	Taccino
Foglio:	41
Particella:	125

STRUMENTI COMUNALI


PS : UTOE 10 - Torre, Massarella, Vedute

VINCOLI

Beni Paesaggistici:	-
Beni Culturali:	-
Idrogeologico:	Si
Aree naturali protette:	-

CARATTERISTICHE DELL'EDIFICIO

TipoEdilizio:	Casa colonica
Destinazione d'uso:	Inutilizzato o Abbandono
N° piani	2
Contesto ambientale:	Altro
Annessi:	Si
Interventi:	No
Stato di Conservazione:	Parti crollate



CLASSIFICAZIONE: -



Estratto Catasto 1824:



Estratto CTR scala 1:5000:



IDENTIFICAZIONE E LOCALIZZAZIONE

Denominazione: -

Datazione: Prima 1860

Via/Piazza: Via del Forrone

Civico: -


Località: Taccino

Foglio: 41

Particella: 125

STRUMENTI COMUNALI

PS : UTOE 10 - Torre, Massarella, Vedute



VINCOLI

Beni Paesaggistici: -

Beni Culturali: -

Idrogeologico: Si

Aree naturali protette: -

CARATTERISTICHE DELL'EDIFICIO

TipoEdilizio: Fienile o Stalla

Destinazione d'uso: Inutilizzato o Abbandono

N° piani 2

Contesto ambientale: Altro

Annessi: -

Interventi: No

Stato di Conservazione: Parti crollate

CLASSIFICAZIONE: -

Rilevatore: dott.ssa Marina Taurone

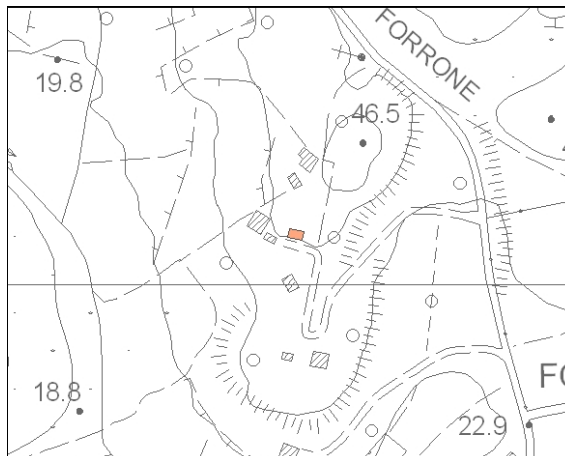
Data rilievo: 23/03/2012



Estratto Catasto 1824:



Estratto CTR scala 1:5000:



IDENTIFICAZIONE E LOCALIZZAZIONE

Denominazione:	-
Datazione:	Leopoldino
Via/Piazza:	Via del Forrone
Civico:	13
Località:	Taccino
Foglio:	41
Particella:	65

STRUMENTI COMUNALI


PS : UTOE 10 - Torre, Massarella, Vedute

VINCOLI

Beni Paesaggistici:	-
Beni Culturali:	-
Idrogeologico:	Si
Aree naturali protette:	-

CARATTERISTICHE DELL'EDIFICIO

TipoEdilizio:	Casa colonica
Destinazione d'uso:	Residenziale
N° piani	2
Contesto ambientale:	Giardini o Parco
Annessi:	-
Interventi:	Si
Stato di Conservazione:	Assenza di degrado



CLASSIFICAZIONE: -

Rilevatore: dott.ssa Marina Taurone

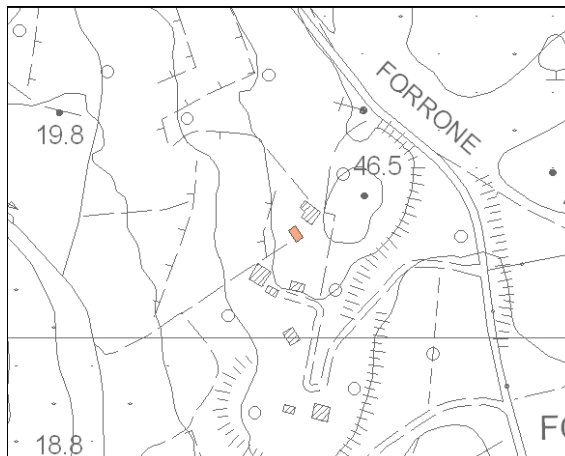
Data rilievo: 23/03/2012



Estratto Catasto 1824:



Estratto CTR scala 1:5000:



IDENTIFICAZIONE E LOCALIZZAZIONE

Denominazione:	-
Datazione:	Leopoldino
Via/Piazza:	Via del Forrone
Civico:	15
Località:	Taccino
Foglio:	41
Particella:	60

STRUMENTI COMUNALI

PS : UTOE 10 - Torre, Massarella, Vedute

VINCOLI

Beni Paesaggistici:	-
Beni Culturali:	-
Idrogeologico:	Si
Aree naturali protette:	-

CARATTERISTICHE DELL'EDIFICIO

TipoEdilizio:	Fienile o Stalla
Destinazione d'uso:	Agricola
N° piani	1
Contesto ambientale:	Giardini o Parco
Annessi:	-
Interventi:	Parziali
Stato di Conservazione:	Altro

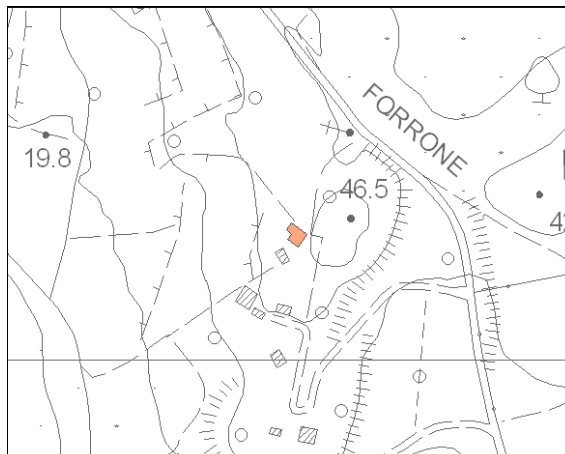


CLASSIFICAZIONE: -

Estratto Catasto 1824:



Estratto CTR scala 1:5000:



IDENTIFICAZIONE E LOCALIZZAZIONE

Denominazione: -

Datazione: Leopoldino

Via/Piazza: Via del Forrone

Civico: 15


Località: Taccino

Foglio: 41

Particella: 60

STRUMENTI COMUNALI

PS : UTOE 10 - Torre, Massarella, Vedute



VINCOLI

Beni Paesaggistici: -

Beni Culturali: -

Idrogeologico: Si

Aree naturali protette: -

CLASSIFICAZIONE: -

CARATTERISTICHE DELL'EDIFICIO

TipoEdilizio: Casa colonica

Destinazione d'uso: Residenziale

N° piani 2

Contesto ambientale: Giardini o Parco

Annessi: Si

Interventi: Si

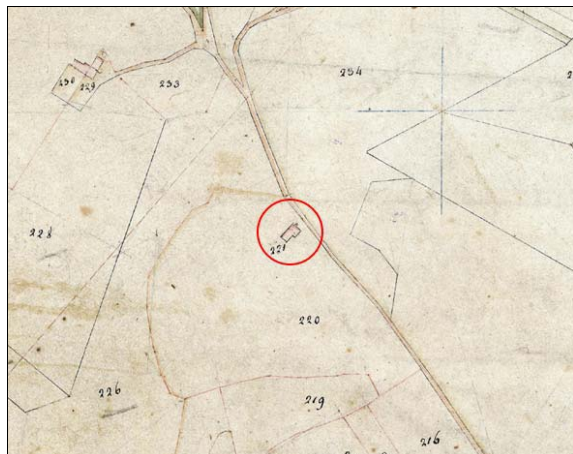
Stato di Conservazione: Assenza di degrado

Rilevatore: dott.ssa Marina Taurone

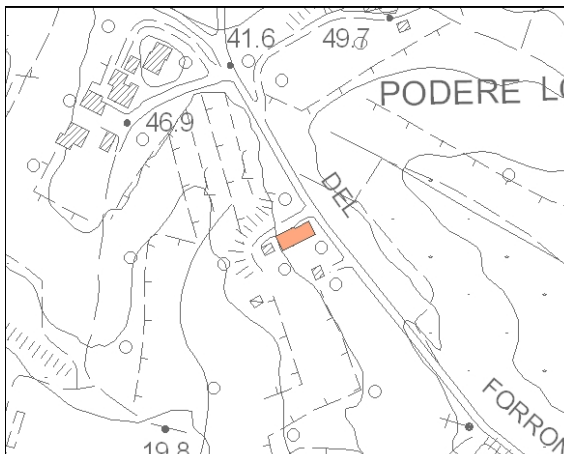
Data rilievo: 23/03/2012



Estratto Catasto 1824:



Estratto CTR scala 1:5000:



IDENTIFICAZIONE E LOCALIZZAZIONE

Denominazione: -

Datazione: 1919-1953

Via/Piazza: Via del Forrone

Civico: 17-19

Località: Taccino

Foglio: 41

Particella: 57

STRUMENTI COMUNALI

PS : UTOE 10 - Torre, Massarella, Vedute

VINCOLI

Beni Paesaggistici:

Beni Culturali: -

Idrogeologico: Si

Aree naturali protette: -

CARATTERISTICHE DELL'EDIFICIO

TipoEdilizio: Casa colonica

Destinazione d'uso: Residenziale

N° piani 2

Contesto ambientale: Giardini o Parco

Annessi: -

Interventi: Parziali

Stato di Conservazione: Assenza di degrado



CLASSIFICAZIONE: -

Rilevatore: dott.ssa Marina Taurone

Data rilievo: 23/03/2012



Estratto Catasto 1824:



Estratto CTR scala 1:5000:



IDENTIFICAZIONE E LOCALIZZAZIONE

Denominazione: Annesso di Villa Bassi

Datazione: Leopoldino

Via/Piazza: Via Pesciatina

Civico: 3

Località: Vedute

Foglio: 32

Particella: 90

STRUMENTI COMUNALI

PS : UTOE 10 - Torre, Massarella, Vedute



VINCOLI

Beni Paesaggistici: -

Beni Culturali: -

Idrogeologico: Si

Aree naturali protette: -

CLASSIFICAZIONE: -

CARATTERISTICHE DELL'EDIFICIO

TipoEdilizio: Fienile o Stalla

Destinazione d'uso: Inutilizzato o Abbandono

N° piani 1

Contesto ambientale: Essenze o coltivazioni di pregio

Annessi: -

Interventi: No

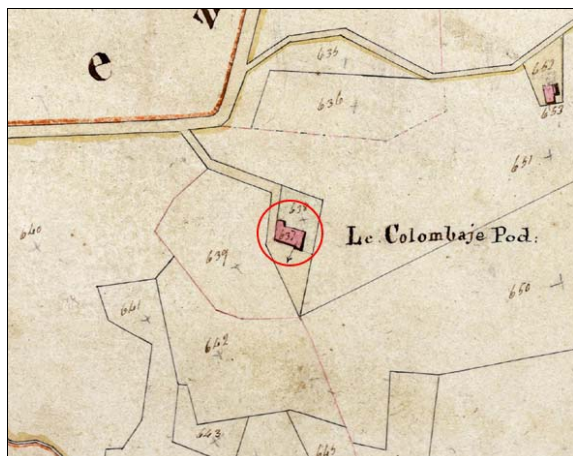
Stato di Conservazione: Parti crollate

Rilevatore: dott.ssa Marina Taurone

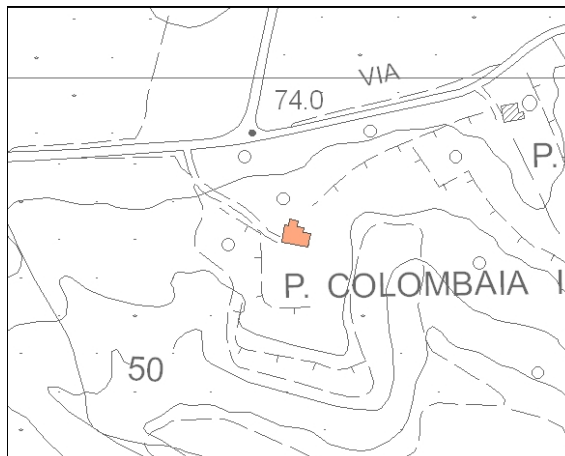
Data rilievo: 22/03/2012



Estratto Catasto 1824:



Estratto CTR scala 1:5000:



IDENTIFICAZIONE E LOCALIZZAZIONE

Denominazione: Podere Colombaia III	
Datazione: Leopoldino	
Via/Piazza: Via Pesciatina	
Civico: -	
Località: Querce	
Foglio: 40	Particella: 4

STRUMENTI COMUNALI

PS : UTOE 10 Torre, Massarella, Vedute

VINCOLI

Beni Paesaggistici: -
Beni Culturali: -
Idrogeologico: Si
Aree naturali protette: -

CARATTERISTICHE DELL'EDIFICIO

TipoEdilizio: Casa colonica
Destinazione d'uso: Residenziale
N° piani 2
Contesto ambientale: Essenze o coltivazioni di pregio
Annessi: -
Interventi: Parziali
Stato di Conservazione: Rilevanti lesioni



CLASSIFICAZIONE: -

Rilevatore: dott.ssa Marina Taurone

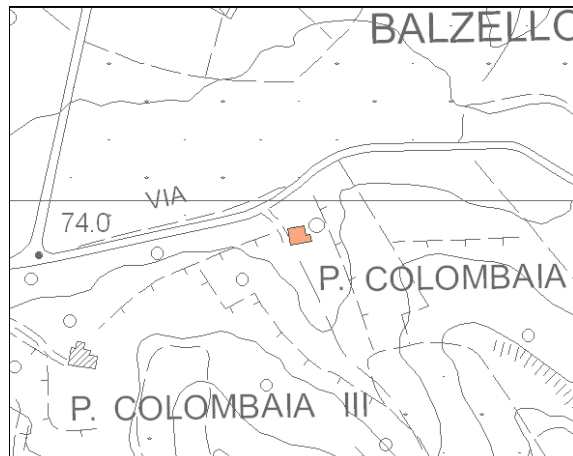
Data rilievo: 22/03/2012



Estratto Catasto 1824:



Estratto CTR scala 1:5000:



IDENTIFICAZIONE E LOCALIZZAZIONE

Denominazione: Podere Colombaia IV

Datazione: 1860-1918

Via/Piazza: Via Montebono

Civico: 19

Località: Torre

Foglio: 40

Particella: 9

STRUMENTI COMUNALI

PS : UTOE 10 Torre, Massarella, Vedute

VINCOLI

Beni Paesaggistici: -

Beni Culturali: -

Idrogeologico: Si

Aree naturali protette: -



CLASSIFICAZIONE: -

CARATTERISTICHE DELL'EDIFICIO

TipoEdilizio: Casa colonica

Destinazione d'uso: Residenziale

N° piani 1 -2

Contesto ambientale: Essenze o coltivazioni di pregio

Annessi: -

Interventi: Parziali

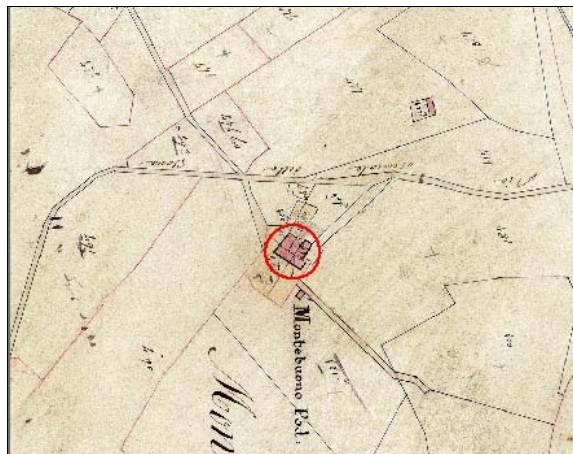
Stato di Conservazione: Carenza manutenzione

Rilevatore: dott.ssa Marina Taurone

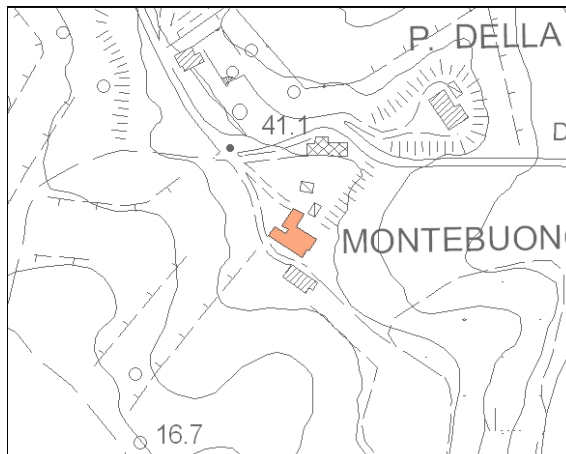
Data rilievo: 23/03/2012



Estratto Catasto 1824:



Estratto CTR scala 1:5000:



IDENTIFICAZIONE E LOCALIZZAZIONE

Denominazione:	-
Datazione:	Leopoldino
Via/Piazza:	Via Montebono
Civico:	1A-1B-3B
Località:	Torre
Foglio:	34
Particella:	118-119-201

STRUMENTI COMUNALI


PS : UTOE 10 Torre, Massarella, Vedute

VINCOLI

Beni Paesaggistici:	-
Beni Culturali:	-
Idrogeologico:	Si
Aree naturali protette:	-

CARATTERISTICHE DELL'EDIFICIO

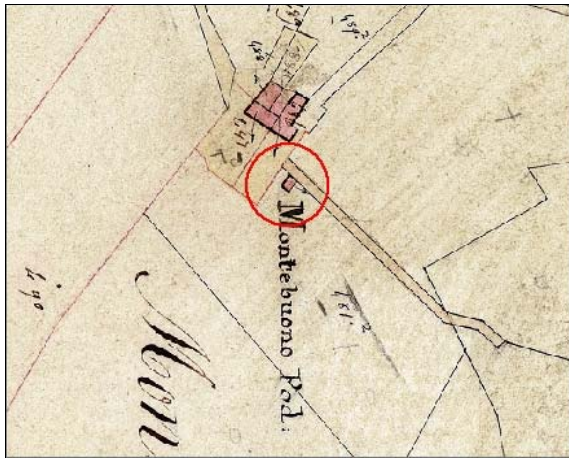
TipoEdilizio:	Casa colonica
Destinazione d'uso:	Residenziale
N° piani	2- 3
Contesto ambientale:	Altro
Annessi:	Si
Interventi:	Si
Stato di Conservazione:	Carenza manutenzione



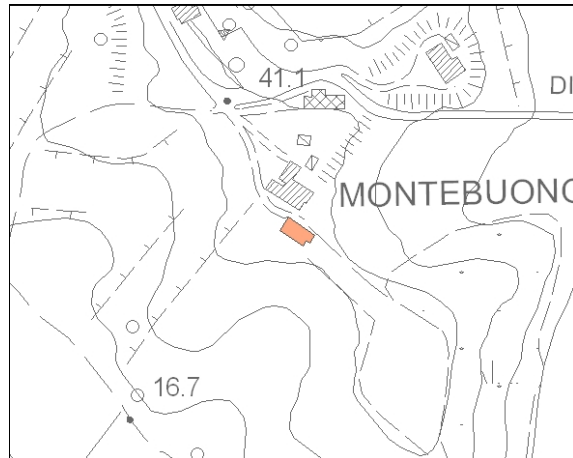
CLASSIFICAZIONE: -



Estratto Catasto 1824:



Estratto CTR scala 1:5000:



IDENTIFICAZIONE E LOCALIZZAZIONE

Denominazione: -	
Datazione: Leopoldino	
Via/Piazza: Via Montebono	
Civico: 1A-1B-3B	
Località: Torre	
Foglio: 42	Particella: 11-206

STRUMENTI COMUNALI


PS : UTOE 10 Torre, Massarella, Vedute

VINCOLI

Beni Paesaggistici: -
Beni Culturali: -
Idrogeologico: Si
Aree naturali protette: -

CARATTERISTICHE DELL'EDIFICIO

TipoEdilizio: Fienile o Stalla
Destinazione d'uso: Agricola
N° piani 1
Contesto ambientale: Altro
Annessi: -
Interventi: Si
Stato di Conservazione: Rilevanti lesioni



CLASSIFICAZIONE: -

Rilevatore: dott.ssa Marina Taurone

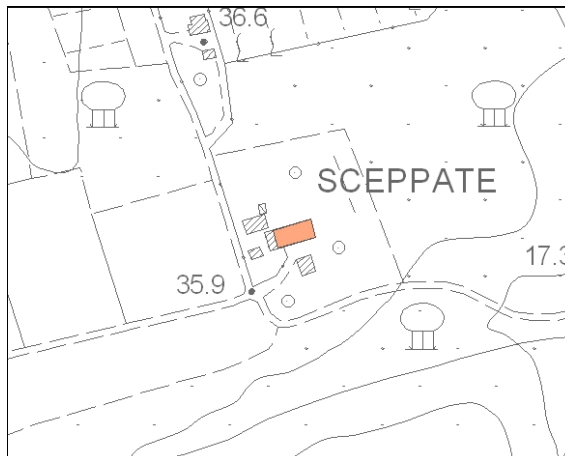
Data rilievo: 23/03/2012



Estratto Catasto 1824:



Estratto CTR scala 1:5000:



IDENTIFICAZIONE E LOCALIZZAZIONE

Denominazione: Casa Lorenzi	
Datazione: Leopoldino	
Via/Piazza: Via delle Ceppate	
Civico: 2-4	
Località: Querce	
Foglio: 3	Particella: 222

STRUMENTI COMUNALI

PS : UTOE 11 - Cerbaie

VINCOLI

Beni Paesaggistici: -
Beni Culturali: -
Idrogeologico: Sì
Aree naturali protette: -

CARATTERISTICHE DELL'EDIFICIO

TipoEdilizio: Casa colonica
Destinazione d'uso: Residenziale
N° piani 2
Contesto ambientale: Giardini o Parco
Annessi: -
Interventi: Sì
Stato di Conservazione: Carenza manutenzione



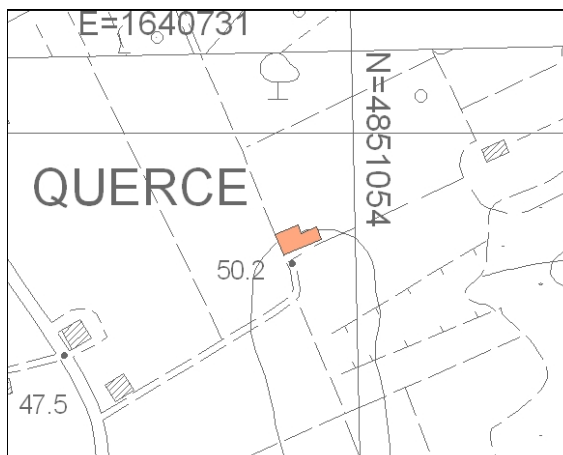
CLASSIFICAZIONE: -



Estratto Catasto 1824:



Estratto CTR scala 1:5000:



IDENTIFICAZIONE E LOCALIZZAZIONE

Denominazione: -

Datazione: 1919-1953

Via/Piazza: Via al Topo

Civico: 3-5-7

Località: Querce

Foglio: 8

Particella: 23



STRUMENTI COMUNALI

PS : UTOE 11 - Cerbaie

VINCOLI

Beni Paesaggistici: -

Beni Culturali: -

Idrogeologico: Sì

Aree naturali protette: SIR Cerbaie



CARATTERISTICHE DELL'EDIFICIO

TipoEdilizio: Casa colonica

Destinazione d'uso: Residenziale

N° piani 2- 3

Contesto ambientale: Giardini o Parco

Annessi: -

Interventi: Sì

Stato di Conservazione: Assenza di degrado

CLASSIFICAZIONE: -

Rilevatore: Pratica Edilizia 550/00-125/11

Data rilievo: 12/12/2011



Estratto Catasto 1824:



Estratto CTR scala 1:5000:



IDENTIFICAZIONE E LOCALIZZAZIONE

Denominazione: Villa Crocialoni

Datazione: Leopoldino

Via/Piazza: Via delle Cerbaie

Civico: 56A

Località: Massarella

Foglio: 11

Particella: 163

STRUMENTI COMUNALI

PS : UTOE 11- Cerbaie

VINCOLI

Beni Paesaggistici: -

Beni Culturali: -

Idrogeologico: Sì

Aree naturali protette: SIR Cerbaie

CARATTERISTICHE DELL'EDIFICIO

TipoEdilizio: Annesso Villa

Destinazione d'uso: Residenziale

N° piani 2

Contesto ambientale: Giardini o Parco

Annessi: -

Interventi: Sì

Stato di Conservazione: Assenza di degrado



CLASSIFICAZIONE: -

Rilevatore: dott.ssa Marina Taurone

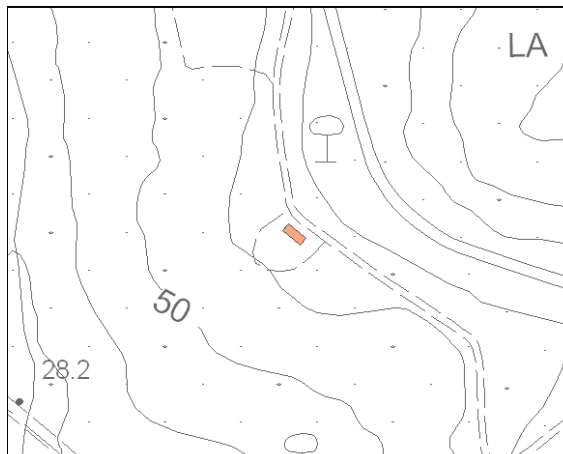
Data rilievo: 14/03/2012



Estratto Catasto 1824:



Estratto CTR scala 1:5000:



IDENTIFICAZIONE E LOCALIZZAZIONE

Denominazione: Pannocchino

Datazione: 1860-1918

Via/Piazza: Via delle Cerbaie

Civico: -

Località: Massarella

Foglio: 20

Particella: 194

STRUMENTI COMUNALI

PS : UTOE 11 - Cerbaie

VINCOLI

Beni Paesaggistici: art.142 c.1 lett.g) del D.Lgs.n.42/2004

Beni Culturali: -

Idrogeologico: Sì

Aree naturali protette: -



CLASSIFICAZIONE: -

CARATTERISTICHE DELL'EDIFICIO

TipoEdilizio: Casa colonica

Destinazione d'uso: Residenziale

N° piani 1- 2

Contesto ambientale: Giardini o Parco

Annessi: -

Interventi: Sì

Stato di Conservazione: Assenza di degrado

Rilevatore: dott.ssa Marina Taurone

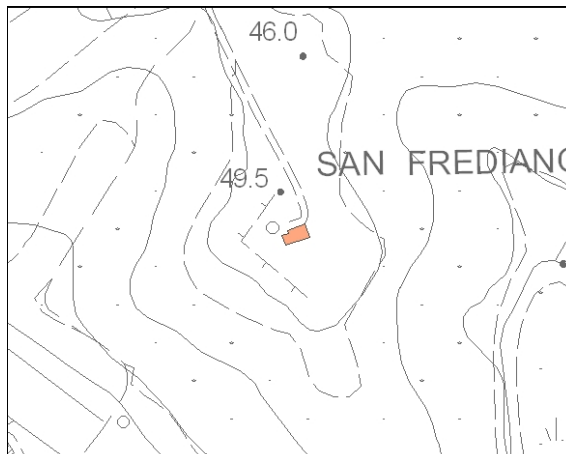
Data rilievo: 16/03/2012



Estratto Catasto 1824:



Estratto CTR scala 1:5000:



IDENTIFICAZIONE E LOCALIZZAZIONE

Denominazione: -

Datazione: Leopoldino

Via/Piazza: Via di Rimedio

Civico: 27

Località: Torre

Foglio: 35

Particella: 120

STRUMENTI COMUNALI

PS : 11 Cerbaie

VINCOLI

Beni Paesaggistici: -

Beni Culturali: -

Idrogeologico: Si

Aree naturali protette: -

CARATTERISTICHE DELL'EDIFICIO

TipoEdilizio: Casa colonica

Destinazione d'uso: Residenziale

N° piani 1- 2

Contesto ambientale: Giardini o Parco

Annessi: -

Interventi: Si

Stato di Conservazione: Assenza di degrado



CLASSIFICAZIONE: -

Rilevatore: dott.ssa Marina Taurone

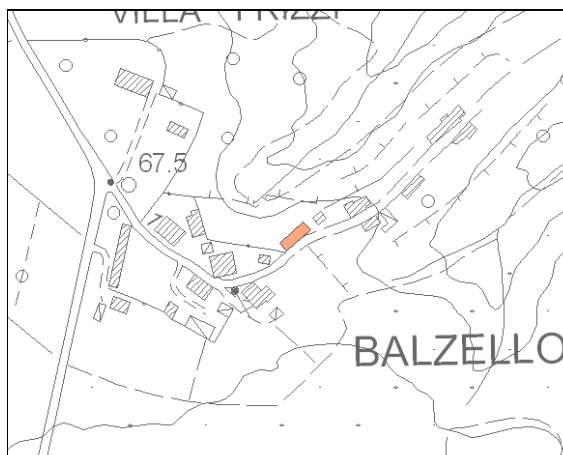
Data rilievo: 22/03/2012



Estratto Catasto 1824:



Estratto CTR scala 1:5000:



IDENTIFICAZIONE E LOCALIZZAZIONE

Denominazione: -

Datazione: 1860-1918

Via/Piazza: Via di Balzello

Civico: 7-9

Località: Torre

Foglio: 33

Particella: 114-203

STRUMENTI COMUNALI

PS : UTOE 11 - Cerbaie



VINCOLI

Beni Paesaggistici: -

Beni Culturali: -

Idrogeologico: Si

Aree naturali protette: -

CARATTERISTICHE DELL'EDIFICIO

TipoEdilizio: Casa colonica

Destinazione d'uso: Residenziale

N° piani 2

Contesto ambientale: Giardini o Parco

Annessi: -

Interventi: Parziali

Stato di Conservazione: Carenza manutenzione

CLASSIFICAZIONE: -

Rilevatore: dott.ssa Marina Taurone

Data rilievo: 22/03/2012



Estratto Catasto 1824:



Estratto CTR scala 1:5000:



IDENTIFICAZIONE E LOCALIZZAZIONE

Denominazione: -

Datazione: 1919-1953

Via/Piazza: Via Pesciatina

Civico: 4-6

Località: Torre

Foglio: 33

Particella: 179

STRUMENTI COMUNALI

PS : UTOE 11 - Cerbaie



VINCOLI

Beni Paesaggistici: -

Beni Culturali: -

Idrogeologico: Si

Aree naturali protette: -

CLASSIFICAZIONE: -

CARATTERISTICHE DELL'EDIFICIO

TipoEdilizio: Casa colonica

Destinazione d'uso: Residenziale

N° piani 1- 2

Contesto ambientale: Giardini o Parco

Annessi: -

Interventi: Parziali


Stato di Conservazione: Carenza manutenzione

Rilevatore: dott.ssa Marina Taurone

Data rilievo: 21/03/2012



Estratto Catasto 1824:



Estratto CTR scala 1:5000:



IDENTIFICAZIONE E LOCALIZZAZIONE

Denominazione: -	
Datazione: 1919-1953	
Via/Piazza: Via Pesciatina	
Civico: 14	
Località: Torre	
Foglio: 27	Particella: 20-50

STRUMENTI COMUNALI

PS : UTOE 11 - Cerbaie

VINCOLI

Beni Paesaggistici: -
Beni Culturali: -
Idrogeologico: Si
Aree naturali protette: SIR n.63 Cerbaie

CARATTERISTICHE DELL'EDIFICIO

TipoEdilizio: Casa colonica
Destinazione d'uso: Residenziale
N° piani 2.5
Contesto ambientale: Giardini o Parco
Annessi: -
Interventi: Parziali
Stato di Conservazione: Carenza manutenzione



CLASSIFICAZIONE: -

Rilevatore: dott.ssa Marina Taurone

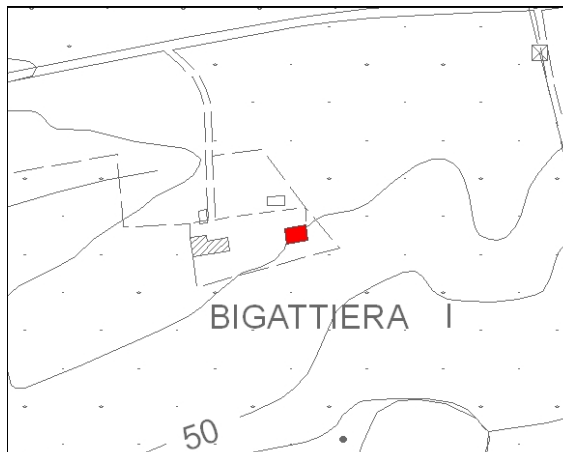
Data rilievo: 19/03/2012



Estratto Catasto 1824:



Estratto CTR scala 1:5000:



IDENTIFICAZIONE E LOCALIZZAZIONE

Denominazione: -

Datazione: 1860-1918

Via/Piazza: Via della Bigattiera

Civico: 4

Località: Galleno

Foglio: 25

Particella: 63

STRUMENTI COMUNALI

PS : UTOE 11 - Cerbaie



VINCOLI

Beni Paesaggistici: -

Beni Culturali: -

Idrogeologico: Si

Aree naturali protette: SIR n.63 Cerbaie

CARATTERISTICHE DELL'EDIFICIO

TipoEdilizio: Altro

Destinazione d'uso: Agricola

N° piani 2

Contesto ambientale: Giardini o Parco

Annessi: -

Interventi: No

Stato di Conservazione: Assenza di degrado


CLASSIFICAZIONE: -

Rilevatore: dott.ssa Marina Taurone

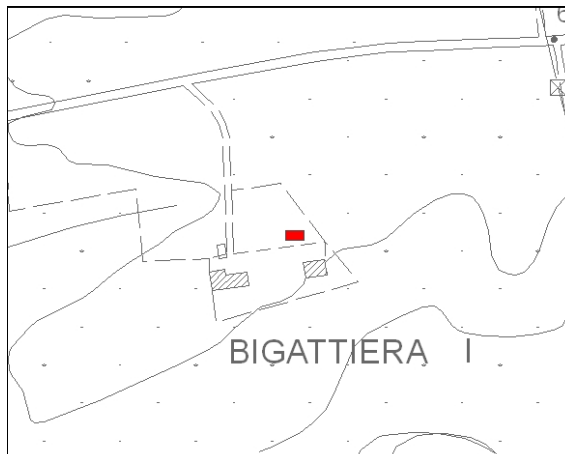
Data rilievo: 19/03/2012



Estratto Catasto 1824:



Estratto CTR scala 1:5000:



IDENTIFICAZIONE E LOCALIZZAZIONE

Denominazione: -

Datazione: 1860-1918

Via/Piazza: Via della Bigattiera

Civico: 4

Località: Galleno

Foglio: 25

Particella: 63



STRUMENTI COMUNALI

PS : UTOE 11 - Cerbaie

VINCOLI

Beni Paesaggistici: -

Beni Culturali: -

Idrogeologico: Si

Aree naturali protette: SIR n.63 Cerbaie

CLASSIFICAZIONE: -

CARATTERISTICHE DELL'EDIFICIO

TipoEdilizio: Altro

Destinazione d'uso: Agricola

N° piani 1

Contesto ambientale: Giardini o Parco

Annessi: -

Interventi: No


Stato di Conservazione: Assenza di degrado

Rilevatore: dott.ssa Marina Taurone

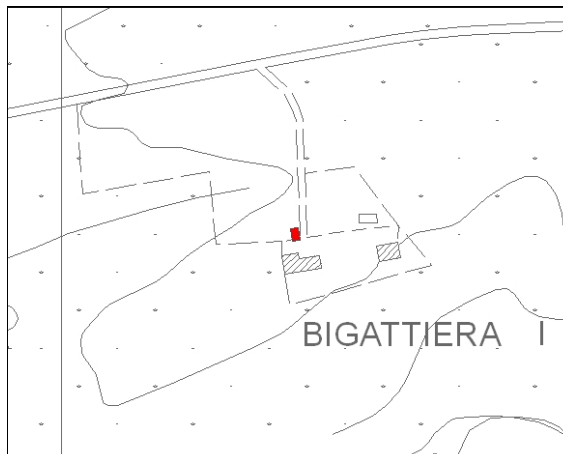
Data rilievo: 19/03/2012



Estratto Catasto 1824:



Estratto CTR scala 1:5000:



IDENTIFICAZIONE E LOCALIZZAZIONE

Denominazione: -

Datazione: 1860-1918

Via/Piazza: Via della Bigattiera

Civico: 4

Località: Galleno

Foglio: 25

Particella: 63

STRUMENTI COMUNALI

PS : UTOE 11 - Cerbaie



VINCOLI

Beni Paesaggistici: -

Beni Culturali: -

Idrogeologico: Si

Aree naturali protette: SIR n.63 Cerbaie

CARATTERISTICHE DELL'EDIFICIO

TipoEdilizio: Altro

Destinazione d'uso: Agricola

N° piani 1

Contesto ambientale: Giardini o Parco

Annessi: -

Interventi: No

Stato di Conservazione: Carenza manutenzione

CLASSIFICAZIONE: -

Rilevatore: dott.ssa Marina Taurone

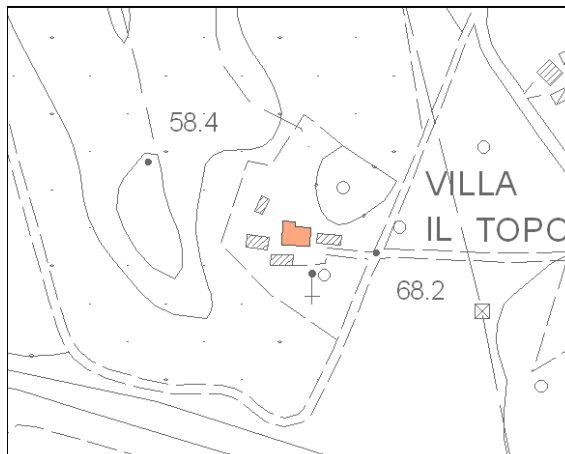
Data rilievo: 19/03/2012



Estratto Catasto 1824:



Estratto CTR scala 1:5000:



IDENTIFICAZIONE E LOCALIZZAZIONE

Denominazione: Villa il Topo

Datazione: Leopoldino

Via/Piazza: Via Romana Lucchese

Civico: 155-157-157A-157B

Località: Vedute

Foglio: 32

Particella: 30

STRUMENTI COMUNALI

PS : UTOE 11 - Cerbaie

VINCOLI

Beni Paesaggistici: -

Beni Culturali: -

Idrogeologico: Si

Aree naturali protette: SIR Cerbaie

CARATTERISTICHE DELL'EDIFICIO

TipoEdilizio: Villa

Destinazione d'uso: Residenziale

N° piani 3

Contesto ambientale: Giardini o Parco

Annessi: Si

Interventi: Si

Stato di Conservazione: Assenza di degrado



CLASSIFICAZIONE: -

Rilevatore: dott.ssa Marina Taurone

Data rilievo: 21/03/2012



Estratto Catasto 1824:



Estratto CTR scala 1:5000:



IDENTIFICAZIONE E LOCALIZZAZIONE

Denominazione: Castel Ladroni

Datazione: Leopoldino

Via/Piazza: Via Castelladroni

Civico: 9

Località: Vedute

Foglio: 39

Particella: 267

STRUMENTI COMUNALI

PS : UTOE 11 - Cerbaie

VINCOLI

Beni Paesaggistici: -

Beni Culturali: -

Idrogeologico: Si

Aree naturali protette: SIR Cerbaie

CARATTERISTICHE DELL'EDIFICIO

TipoEdilizio: Casa colonica

Destinazione d'uso: Agricola

N° piani 2

Contesto ambientale: Altro

Annessi: Si

Interventi: Parziali

Stato di Conservazione: Carenza manutenzione



CLASSIFICAZIONE: -

Rilevatore: dott.ssa Marina Taurone

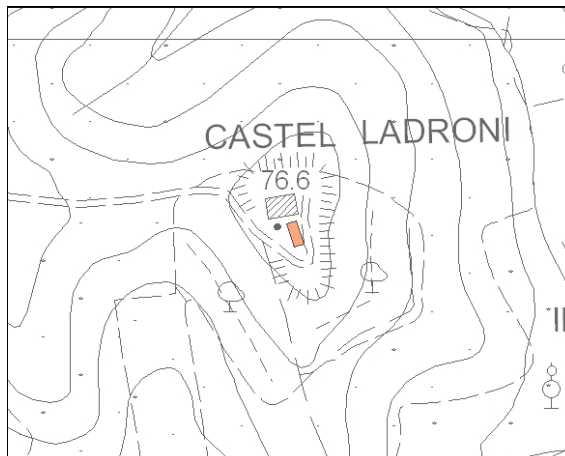
Data rilievo: 22/03/2012



Estratto Catasto 1824:



Estratto CTR scala 1:5000:



IDENTIFICAZIONE E LOCALIZZAZIONE

Denominazione: Castel Ladroni

Datazione: Leopoldino

Via/Piazza: Via Castelladroni

Civico: 9

Località: Vedute

Foglio: 39

Particella: 267

STRUMENTI COMUNALI

PS : UTOE 11 - Cerbaie

VINCOLI

Beni Paesaggistici: -

Beni Culturali: -

Idrogeologico: Si

Aree naturali protette: SIR Cerbaie

CARATTERISTICHE DELL'EDIFICIO

TipoEdilizio: Fienile o Stalla

Destinazione d'uso: Agricola

N° piani 2

Contesto ambientale: Giardini o Parco

Annessi: -

Interventi: Parziali

Stato di Conservazione: Rilevanti lesioni



CLASSIFICAZIONE: -

Rilevatore: dott.ssa Marina Taurone

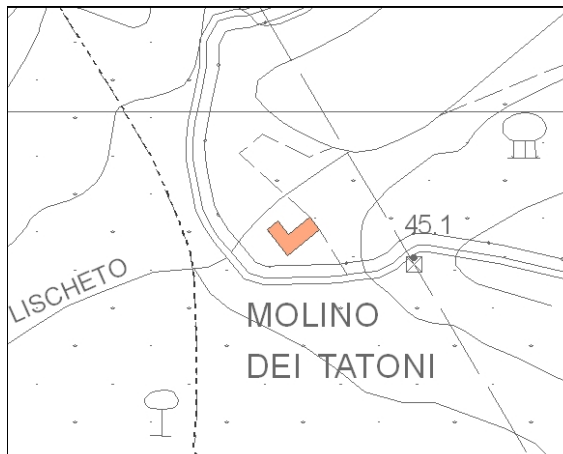
Data rilievo: 22/03/2012



Estratto Catasto 1824:



Estratto CTR scala 1:5000:



IDENTIFICAZIONE E LOCALIZZAZIONE

Denominazione: -

Datazione: 1860-1918

Via/Piazza: Via Romana Lucchese

Civico: 161

Località: Galleno

Foglio: 24

Particella: 256

STRUMENTI COMUNALI

PS : UTOE 11 - Cerbaie

VINCOLI

Beni Paesaggistici: art.142c.1 lett.c) e g) D.Lgs.n.42/2004

Beni Culturali: -

Idrogeologico: Si

Aree naturali protette: SIR Cerbaie



CARATTERISTICHE DELL'EDIFICIO

TipoEdilizio: Casa colonica

Destinazione d'uso: Inutilizzato o Abbandono

N° piani 2

Contesto ambientale: Giardini o Parco

Annessi: -

Interventi: Si

Stato di Conservazione: Carenza manutenzione

CLASSIFICAZIONE: -

Rilevatore: dott.ssa Marina Taurone

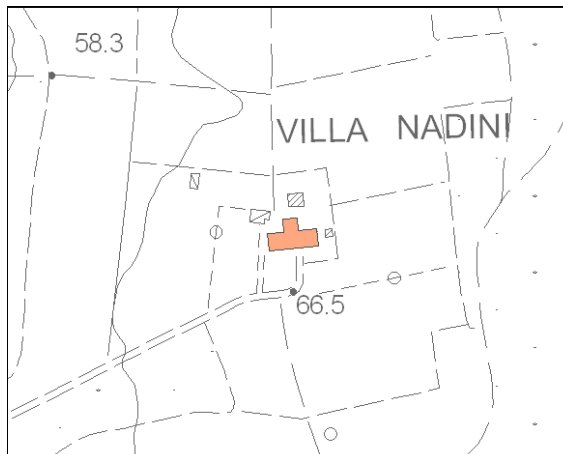
Data rilievo: 19/03/2012



Estratto Catasto 1824:



Estratto CTR scala 1:5000:



IDENTIFICAZIONE E LOCALIZZAZIONE

Denominazione: Villa Nadini

Datazione: 1919-1953

Via/Piazza: Via Pesciatina

Civico: 20-22

Località: Pinete

Foglio: 27

Particella: 12-13

STRUMENTI COMUNALI

PS : UTOE 11 - Cerbaie

VINCOLI

Beni Paesaggistici: -

Beni Culturali: -

Idrogeologico: Si

Aree naturali protette: SIR Cerbaie



CARATTERISTICHE DELL'EDIFICIO

TipoEdilizio: Villa

Destinazione d'uso: Residenziale

N° piani 2- 3- 4

Contesto ambientale: Giardini o Parco

Annessi: Si

Interventi: Si

Stato di Conservazione: Assenza di degrado

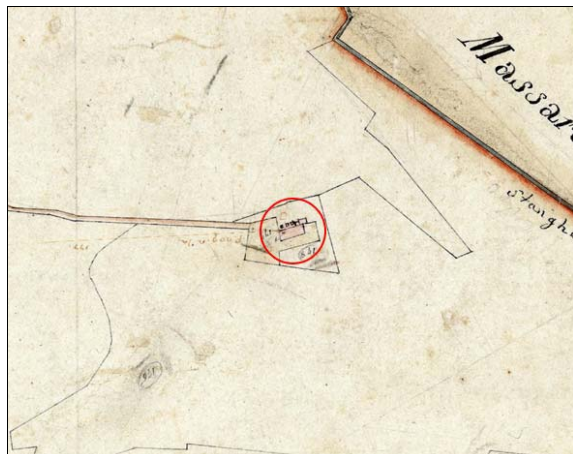
CLASSIFICAZIONE: -

Rilevatore: dott.ssa Marina Taurone

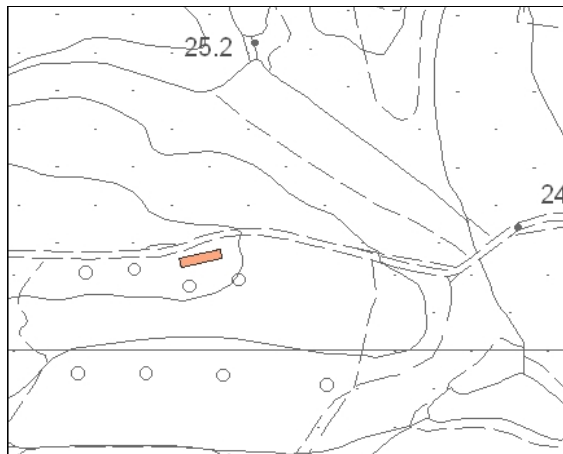
Data rilievo: 19/03/2012



Estratto Catasto 1824:



Estratto CTR scala 1:5000:



IDENTIFICAZIONE E LOCALIZZAZIONE

Denominazione: -

Datazione: 1919-1953

Via/Piazza: Via Casabianca

Civico: 46

Località: Massarella

Foglio: 19

Particella: 313

STRUMENTI COMUNALI

PS : UTOE 11 - Cerbaie

VINCOLI

Beni Paesaggistici: art.142 c.1 lett. c) e g) D.Lgs.n.42/200

Beni Culturali: -

Idrogeologico: Sì

Aree naturali protette: SIR Cerbaie

CARATTERISTICHE DELL'EDIFICIO

TipoEdilizio: Casa colonica

Destinazione d'uso: Residenziale


N° piani 1- 2

Contesto ambientale: Altro

Annessi: -

Interventi: Sì

Stato di Conservazione: Assenza di degrado



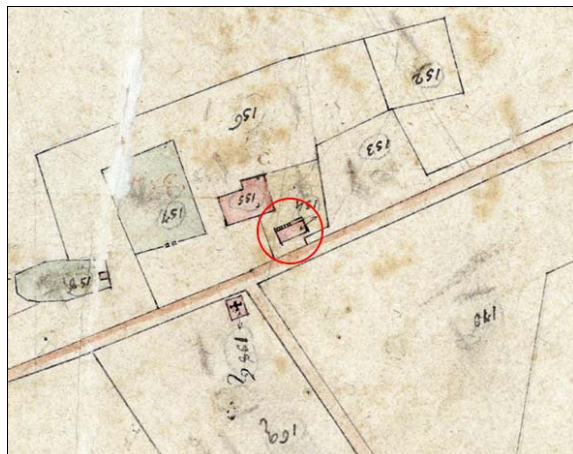
CLASSIFICAZIONE: -

Rilevatore: dott.ssa Marina Taurone

Data rilievo: 16/03/2012



Estratto Catasto 1824:



Estratto CTR scala 1:5000:



IDENTIFICAZIONE E LOCALIZZAZIONE

Denominazione: Annesso di Villa Bini

Datazione: 1860-1918

Via/Piazza: Via Pesciatina

Civico: 56

Località: Pinete

Foglio: 18

Particella: 38

STRUMENTI COMUNALI

PS : UTOE 11 - Cerbaie

VINCOLI

Beni Paesaggistici: -

Beni Culturali: -

Idrogeologico: Sì

Aree naturali protette: SIR Cerbaie

CARATTERISTICHE DELL'EDIFICIO

TipoEdilizio: Annesso Villa

Destinazione d'uso: Agricola


N° piani 1

Contesto ambientale: Giardini o Parco

Annessi: -

Interventi: Sì

Stato di Conservazione: Carenza manutenzione




CLASSIFICAZIONE: -

Rilevatore: dott.ssa Marina Taurone

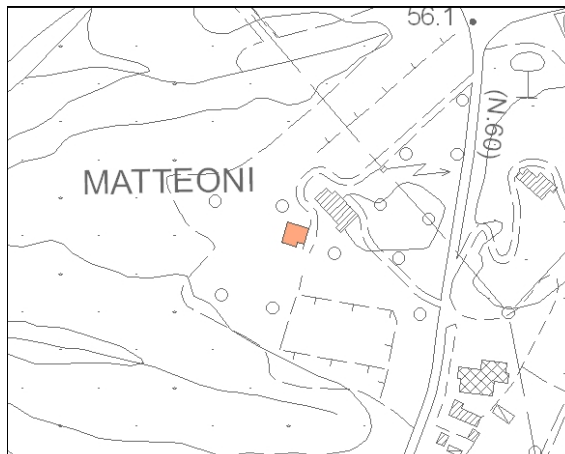
Data rilievo: 16/03/2012



Estratto Catasto 1824:



Estratto CTR scala 1:5000:



IDENTIFICAZIONE E LOCALIZZAZIONE

Denominazione: Villa Matteoni - Podere delle Fufinelle

Datazione: 1860-1918

Via/Piazza: Via Pesciatina

Civico: 101

Località: Querce

Foglio: 17

Particella: 37

STRUMENTI COMUNALI

PS : UTOE 11 - Cerbaie



VINCOLI

Beni Paesaggistici: -

Beni Culturali: -

Idrogeologico: Sì

Aree naturali protette: SIR Cerbaie

CARATTERISTICHE DELL'EDIFICIO

TipoEdilizio: Fienile o Stalla

Destinazione d'uso: Agricola

N° piani 2

Contesto ambientale: Giardini o Parco

Annessi: -

Interventi: Parziali

Stato di Conservazione: Carenza manutenzione

CLASSIFICAZIONE: -

Rilevatore: dott.ssa Marina Taurone

Data rilievo: 15/03/2012



Estratto Catasto 1824:



Estratto CTR scala 1:5000:



IDENTIFICAZIONE E LOCALIZZAZIONE

Denominazione: -

Datazione: 1919-1953

Via/Piazza: Via delle Pinete

Civico: 31-33-35

Località: Galleno

Foglio: 15

Particella: 119

STRUMENTI COMUNALI

PS : UTOE 11 - Cerbaie

VINCOLI

Beni Paesaggistici: -

Beni Culturali: -

Idrogeologico: Sì

Aree naturali protette: -

CARATTERISTICHE DELL'EDIFICIO

TipoEdilizio: Casa colonica

Destinazione d'uso: Residenziale

N° piani 2

Contesto ambientale: Giardini o Parco

Annessi: -

Interventi: Parziali

Stato di Conservazione: Carenza manutenzione



CLASSIFICAZIONE: -

Rilevatore: dott.ssa Marina Taurone

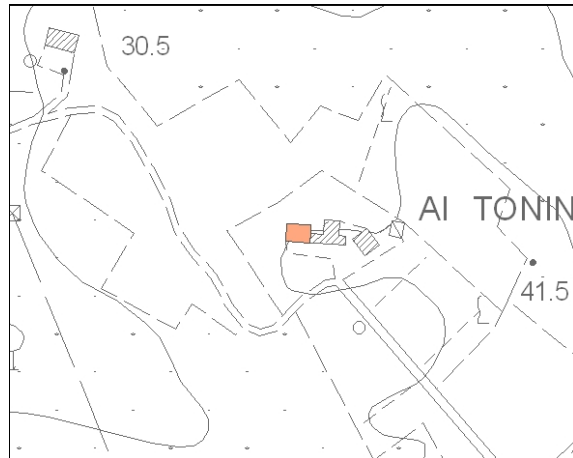
Data rilievo: 15/03/2012



Estratto Catasto 1824:



Estratto CTR scala 1:5000:



IDENTIFICAZIONE E LOCALIZZAZIONE

Denominazione: -	
Datazione: Leopoldino	
Via/Piazza: Via Romana Lucchese	
Civico: 3-5	
Località: Galleno	
Foglio: 14	Particella: 112

STRUMENTI COMUNALI

PS : UTOE 11- Cerbaie

VINCOLI

Beni Paesaggistici: art.142 c.1 lett.c) del D.Lgs.n.42/2004
Beni Culturali: -
Idrogeologico: Si
Aree naturali protette: SIR Cerbaie

CARATTERISTICHE DELL'EDIFICIO

TipoEdilizio: Casa colonica
Destinazione d'uso: Residenziale
N° piani 2
Contesto ambientale: Giardini o Parco
Annessi: -
Interventi: Si
Stato di Conservazione: Assenza di degrado



CLASSIFICAZIONE: -

Rilevatore: dott.ssa Marina Taurone

Data rilievo: 14/03/2012



Estratto Catasto 1824:



Estratto CTR scala 1:5000:



IDENTIFICAZIONE E LOCALIZZAZIONE

Denominazione:	-
Datazione:	Leopoldino
Via/Piazza:	Via del Frullino
Civico:	-
Località:	Galleno
Foglio:	6
Particella:	66

STRUMENTI COMUNALI


PS :	UTOE 11 - Cerbaie
------	-------------------

VINCOLI

Beni Paesaggistici:	-
Beni Culturali:	-
Idrogeologico:	Si
Aree naturali protette:	-

CARATTERISTICHE DELL'EDIFICIO

TipoEdilizio:	Casa colonica
Destinazione d'uso:	Inutilizzato o Abbandono
N° piani	2
Contesto ambientale:	Altro
Annessi:	-
Interventi:	No
Stato di Conservazione:	Parti crollate



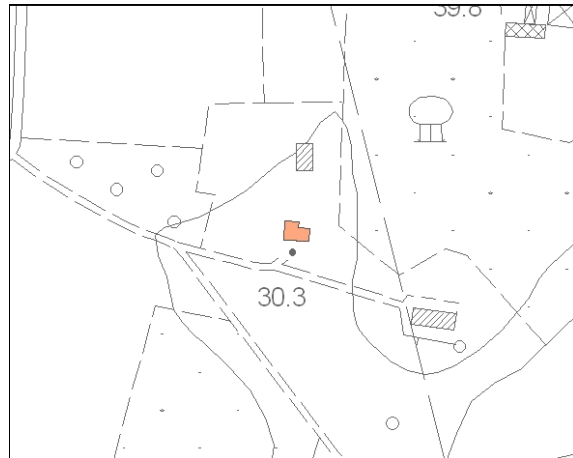
CLASSIFICAZIONE: -



Estratto Catasto 1824:



Estratto CTR scala 1:5000:



IDENTIFICAZIONE E LOCALIZZAZIONE

Denominazione: -

Datazione: Leopoldino

Via/Piazza: Via del Prato

Civico: 10

Località: Querce

Foglio: 7

Particella: 15

STRUMENTI COMUNALI

PS : UTOE 11 - Cerbaie

VINCOLI

Beni Paesaggistici: -

Beni Culturali: -

Idrogeologico: -

Aree naturali protette: -



CLASSIFICAZIONE: -

CARATTERISTICHE DELL'EDIFICIO

TipoEdilizio: Casa colonica

Destinazione d'uso: Residenziale

N° piani 1- 2

Contesto ambientale: Giardini o Parco

Annessi: -

Interventi: Si

Stato di Conservazione: Assenza di degrado

Rilevatore: dott.ssa Marina Taurone

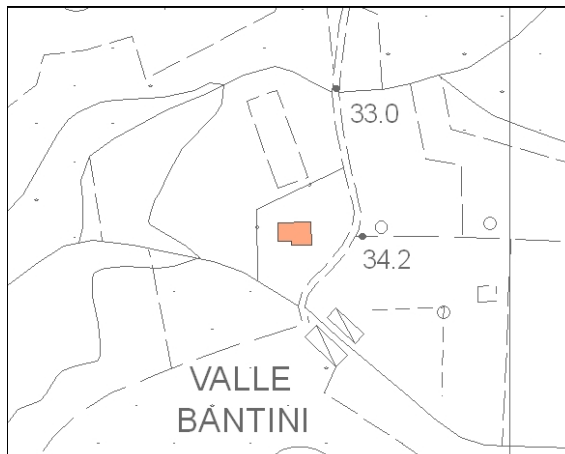
Data rilievo: 14/12/2011



Estratto Catasto 1824:



Estratto CTR scala 1:5000:



IDENTIFICAZIONE E LOCALIZZAZIONE

Denominazione: -

Datazione: Leopoldino

Via/Piazza: Via Valle Bantini

Civico: 11-13

Località: Querce

Foglio: 7

Particella: 257-258

STRUMENTI COMUNALI

PS : UTOE 11 - Cerbaie

VINCOLI

Beni Paesaggistici: -

Beni Culturali: -

Idrogeologico: -

Aree naturali protette: -



CLASSIFICAZIONE: -

CARATTERISTICHE DELL'EDIFICIO

TipoEdilizio: Villetta

Destinazione d'uso: Residenziale

N° piani 2- 3

Contesto ambientale: Giardini o Parco

Annessi: -

Interventi: Si


Stato di Conservazione: Assenza di degrado

Rilevatore: dott.ssa Marina Taurone

Data rilievo: 14/12/2011



Estratto Catasto 1824:



Estratto CTR scala 1:5000:



IDENTIFICAZIONE E LOCALIZZAZIONE

Denominazione:	-
Datazione:	Leopoldino
Via/Piazza:	Via del Vallino
Civico:	1
Località:	Querce
Foglio:	7
Particella:	362

STRUMENTI COMUNALI

PS : UTOE 11 - Cerbaie

VINCOLI

Beni Paesaggistici:	-
Beni Culturali:	-
Idrogeologico:	-
Aree naturali protette:	-

CARATTERISTICHE DELL'EDIFICIO

TipoEdilizio:	Casa colonica
Destinazione d'uso:	Residenziale
N° piani:	-
Contesto ambientale:	Essenze o coltivazioni di pregio
Annessi:	-
Interventi:	Si
Stato di Conservazione:	Assenza di degrado




CLASSIFICAZIONE: - (inesistente)

Rilevatore: dott.ssa Marina Taurone

Data rilievo: 14/03/2012



Estratto Catasto 1824:



Estratto CTR scala 1:5000:



IDENTIFICAZIONE E LOCALIZZAZIONE

Denominazione: -

Datazione: dopo 1954

Via/Piazza: Via delle Pinete

Civico: 120


Località: Galleno

Foglio: 23

Particella: 176

STRUMENTI COMUNALI

PS : UTOE 12 - Galleno, Pinete



VINCOLI

Beni Paesaggistici: -

Beni Culturali: -

Idrogeologico: -

Aree naturali protette: -

CARATTERISTICHE DELL'EDIFICIO

TipoEdilizio: Villetta

Destinazione d'uso: Residenziale

N° piani 2

Contesto ambientale: Giardini o Parco

Annessi: -

Interventi: Si

Stato di Conservazione: Assenza di degrado

CLASSIFICAZIONE: -

Rilevatore: dott.ssa Marina Taurone

Data rilievo: 16/03/2012



Estratto Catasto 1824:



Estratto CTR scala 1:5000:



IDENTIFICAZIONE E LOCALIZZAZIONE

Denominazione: -

Datazione: Leopoldino

Via/Piazza: Via del Rimoro

Civico: 2-4-6

Località: Galleno

Foglio: 15

Particella: 151

STRUMENTI COMUNALI

PS : UTOE 12 - Galleno, Pinete


VINCOLI

Beni Paesaggistici: -

Beni Culturali: -

Idrogeologico: -

Aree naturali protette: -



CARATTERISTICHE DELL'EDIFICIO

TipoEdilizio: Casa colonica

Destinazione d'uso: Residenziale

N° piani 2

Contesto ambientale: Giardini o Parco

Annessi: -

Interventi: Parziali

Stato di Conservazione: Assenza di degrado


CLASSIFICAZIONE: -

Rilevatore: dott.ssa Marina Taurone

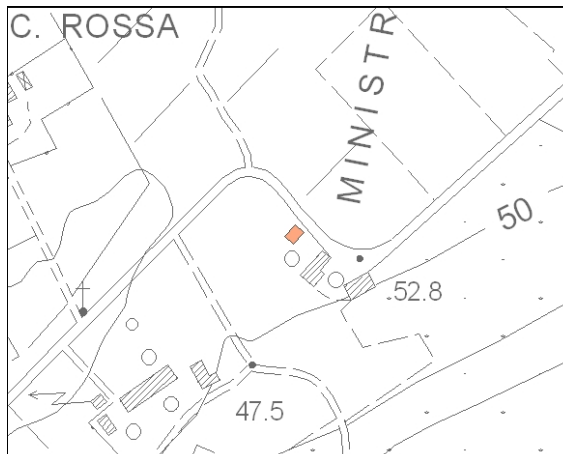
Data rilievo: 15/03/2012



Estratto Catasto 1824:



Estratto CTR scala 1:5000:



IDENTIFICAZIONE E LOCALIZZAZIONE

Denominazione: -

Datazione: 1919-1953

Via/Piazza: Via delle Pinete

Civico: 140

Località: Galleno

Foglio: 15

Particella: 223

STRUMENTI COMUNALI

PS : UTOE 12 - Galleno, Pinete



VINCOLI

Beni Paesaggistici: -

Beni Culturali: -

Idrogeologico: -

Aree naturali protette: -

CARATTERISTICHE DELL'EDIFICIO

TipoEdilizio: Casa colonica

Destinazione d'uso: Residenziale

N° piani 2

Contesto ambientale: Elementi di arredo ambientale

Annessi: -

Interventi: Sì

Stato di Conservazione: Carenza manutenzione

CLASSIFICAZIONE: -

Rilevatore: dott.ssa Marina Taurone

Data rilievo: 15/03/2012



Estratto Catasto 1824:



Estratto CTR scala 1:5000:



IDENTIFICAZIONE E LOCALIZZAZIONE

Denominazione: Dosso del Fedone	
Datazione: 1860-1918	
Via/Piazza: Via Dosso di Fedone	
Civico: 12	
Località: Pinete	
Foglio: 25	Particella: 50-179

STRUMENTI COMUNALI

PS : UTOE 12 - Galleno, Pinete

VINCOLI

Beni Paesaggistici: -
Beni Culturali: -
Idrogeologico: Si
Aree naturali protette: -

CARATTERISTICHE DELL'EDIFICIO

TipoEdilizio: Casa colonica
Destinazione d'uso: Residenziale
N° piani 2
Contesto ambientale: Giardini o Parco
Annessi: Si
Interventi: Si
Stato di Conservazione: Assenza di degrado



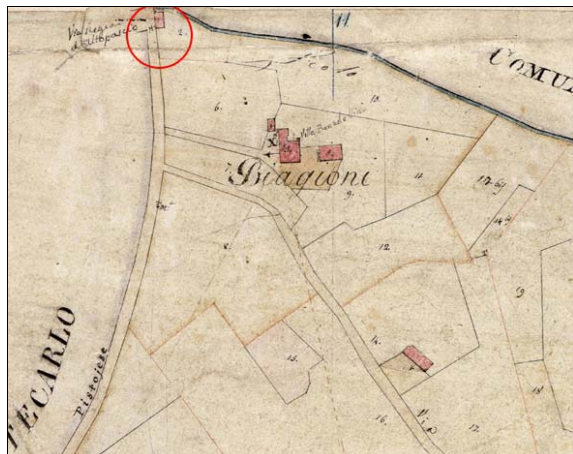
CLASSIFICAZIONE: -

Rilevatore: dott.ssa Marina Taurone

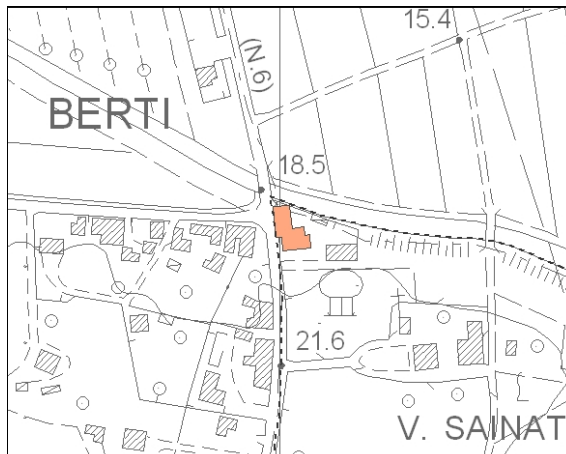
Data rilievo: 19/03/2012



Estratto Catasto 1824:



Estratto CTR scala 1:5000:



IDENTIFICAZIONE E LOCALIZZAZIONE

Denominazione: -

Datazione: 1860-1918

Via/Piazza: Via Valdinievole

Civico: 94-96-96E-100-102-104

Località: Querce

Foglio: 1

Particella: 1

STRUMENTI COMUNALI

PS : UTOE 13 - Querce

VINCOLI

Beni Paesaggistici: art.142 c.1 lett. c) del D.Lgs.n.42/2004

Beni Culturali: -

Idrogeologico: -

Aree naturali protette: -

CARATTERISTICHE DELL'EDIFICIO

TipoEdilizio: Edificio paleoindustriale

Destinazione d'uso: Altro

N° piani 2 - 4

Contesto ambientale: Altro

Annessi: -

Interventi: Parziali

Stato di Conservazione: Carenza manutenzione



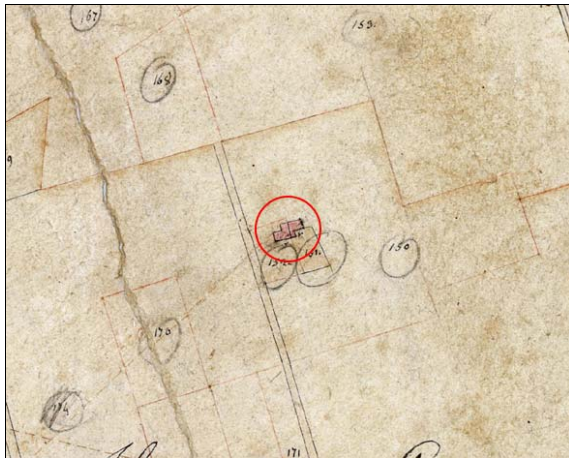
CLASSIFICAZIONE: -

Rilevatore: dott.ssa Marina Taurone

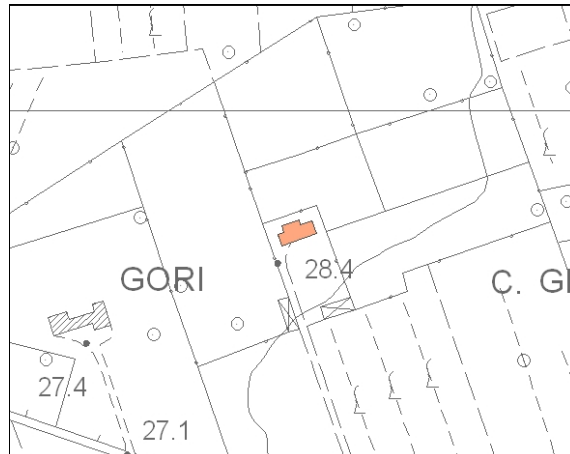
Data rilievo: 14/12/2011



Estratto Catasto 1824:



Estratto CTR scala 1:5000:



IDENTIFICAZIONE E LOCALIZZAZIONE

Denominazione:	-
Datazione:	Leopoldino
Via/Piazza:	Via del Felciaione
Civico:	17
Località:	Querce
Foglio:	1
Particella:	168

STRUMENTI COMUNALI

PS :	UTOE 13 - Querce
------	------------------

VINCOLI

Beni Paesaggistici:	-
Beni Culturali:	-
Idrogeologico:	-
Aree naturali protette:	-

CARATTERISTICHE DELL'EDIFICIO

TipoEdilizio:	Casa colonica
Destinazione d'uso:	Agricola
N° piani	2
Contesto ambientale:	Elementi di arredo ambientale
Annessi:	-
Interventi:	Si
Stato di Conservazione:	Carenza manutenzione



CLASSIFICAZIONE: -



Estratto Catasto 1824:



Estratto CTR scala 1:5000:



IDENTIFICAZIONE E LOCALIZZAZIONE

Denominazione: Masino

Datazione: 1919-1953

Via/Piazza: Via Pesciatina

Civico: 178-180-182

Località: E

Foglio: 1

Particella: 251-253

STRUMENTI COMUNALI

PS : UTOE 13 - Querce

VINCOLI

Beni Paesaggistici: -

Beni Culturali: -

Idrogeologico: -

Aree naturali protette: -



CLASSIFICAZIONE: -

CARATTERISTICHE DELL'EDIFICIO

TipoEdilizio: Casa colonica

Destinazione d'uso: Residenziale

N° piani 2

Contesto ambientale: Giardini o Parco

Annessi: -

Interventi: Si

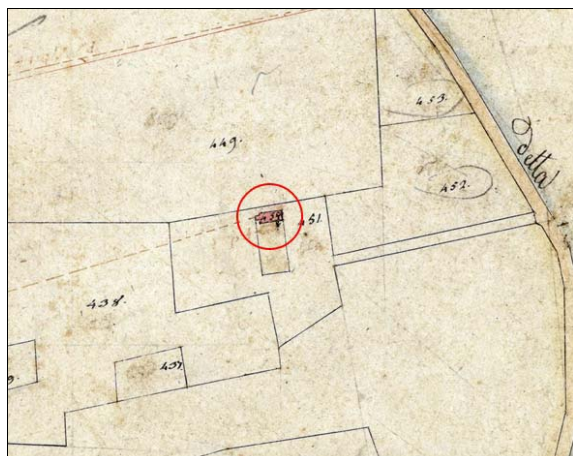
Stato di Conservazione: Carenza manutenzione

Rilevatore: dott.ssa Marina Taurone

Data rilievo: 14/12/2011



Estratto Catasto 1824:



Estratto CTR scala 1:5000:



IDENTIFICAZIONE E LOCALIZZAZIONE

Denominazione:	-
Datazione:	Leopoldino
Via/Piazza:	Via Pesciatina
Civico:	155-157-159-161
Località:	Querce
Foglio:	7
Particella:	202-203-204-205

STRUMENTI COMUNALI

PS :	UTOE 13 - Querce
------	------------------

VINCOLI

Beni Paesaggistici:	-
Beni Culturali:	-
Idrogeologico:	-
Aree naturali protette:	-

CARATTERISTICHE DELL'EDIFICIO

TipoEdilizio:	Altro
Destinazione d'uso:	Residenziale
N° piani	2
Contesto ambientale:	Giardini o Parco
Annessi:	Si
Interventi:	Si
Stato di Conservazione:	Carenza manutenzione



CLASSIFICAZIONE: -



Estratto Catasto 1824:



Estratto CTR scala 1:5000:



IDENTIFICAZIONE E LOCALIZZAZIONE

Denominazione:	-
Datazione:	1919-1953
Via/Piazza:	Via dei Sorini
Civico:	46
Località:	Querce
Foglio:	7
Particella:	71-72

STRUMENTI COMUNALI


PS :	UTOE 13 - Querce
------	------------------

VINCOLI

Beni Paesaggistici:	-
Beni Culturali:	-
Idrogeologico:	-
Aree naturali protette:	-

CARATTERISTICHE DELL'EDIFICIO

TipoEdilizio:	Casa colonica
Destinazione d'uso:	Inutilizzato o Abbandono
N° piani	2
Contesto ambientale:	Essenze o coltivazioni di pregio
Annessi:	-
Interventi:	Parziali
Stato di Conservazione:	Parti crollate



CLASSIFICAZIONE: -



Estratto Catasto 1824:



Estratto CTR scala 1:5000:



IDENTIFICAZIONE E LOCALIZZAZIONE

Denominazione: -

Datazione: 1919-1953

Via/Piazza: Via dei Sorini

Civico: 27

Località: Querce

Foglio: 2

Particella: 236

STRUMENTI COMUNALI

PS : UTOE 13 - Querce

VINCOLI

Beni Paesaggistici: -

Beni Culturali: -

Idrogeologico: -

Aree naturali protette: -



CLASSIFICAZIONE: -

CARATTERISTICHE DELL'EDIFICIO

TipoEdilizio: Casa colonica

Destinazione d'uso: Residenziale

N° piani 2

Contesto ambientale: Essenze o coltivazioni di pregio

Annessi: -

Interventi: Si

Stato di Conservazione: Assenza di degrado

Rilevatore: dott.ssa Marina Taurone

Data rilievo: 14/12/2011



Estratto Catasto 1824:



Estratto CTR scala 1:5000:



IDENTIFICAZIONE E LOCALIZZAZIONE

Denominazione:	-
Datazione:	Leopoldino
Via/Piazza:	Via del Prato
Civico:	16
Località:	Querce
Foglio:	7
Particella:	2

STRUMENTI COMUNALI

PS :	UTOE 13 - Querce
------	------------------

VINCOLI

Beni Paesaggistici:	-
Beni Culturali:	-
Idrogeologico:	-
Aree naturali protette:	-

CARATTERISTICHE DELL'EDIFICIO

TipoEdilizio:	Casa colonica
Destinazione d'uso:	Residenziale
N° piani	2
Contesto ambientale:	Giardini o Parco
Annessi:	-
Interventi:	Sì
Stato di Conservazione:	Assenza di degrado



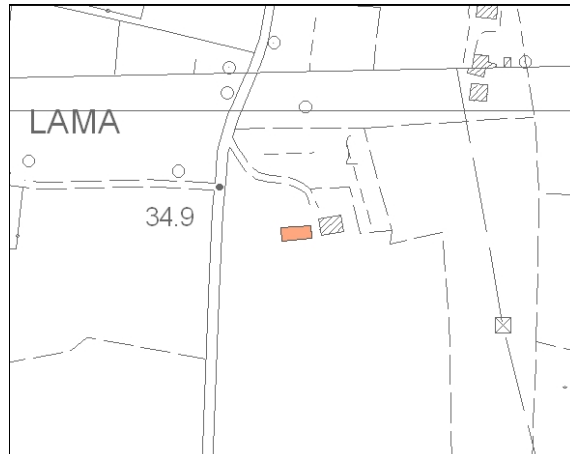
CLASSIFICAZIONE: -



Estratto Catasto 1824:



Estratto CTR scala 1:5000:



IDENTIFICAZIONE E LOCALIZZAZIONE

Denominazione: -

Datazione: 1919-1953

Via/Piazza: Via del Prato

Civico: 14

Località: Querce

Foglio: 7

Particella: 8

STRUMENTI COMUNALI

PS : UTOE 13 - Querce



VINCOLI

Beni Paesaggistici: -

Beni Culturali: -

Idrogeologico: -

Aree naturali protette: -

CARATTERISTICHE DELL'EDIFICIO

TipoEdilizio: Casa colonica

Destinazione d'uso: Residenziale

N° piani 2

Contesto ambientale: Giardini o Parco

Annessi: -

Interventi: Si

Stato di Conservazione: Assenza di degrado

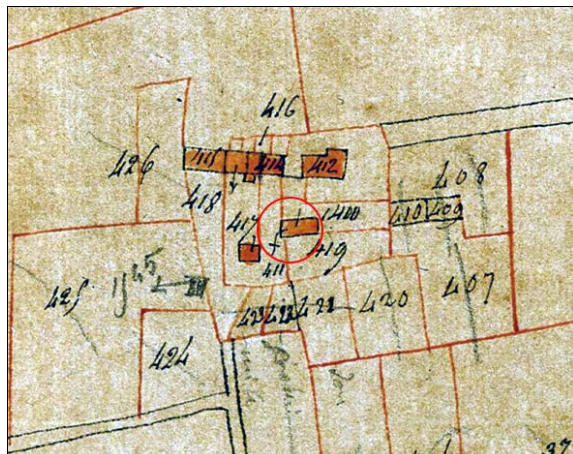
CLASSIFICAZIONE: -

Rilevatore: dott.ssa Marina Taurone

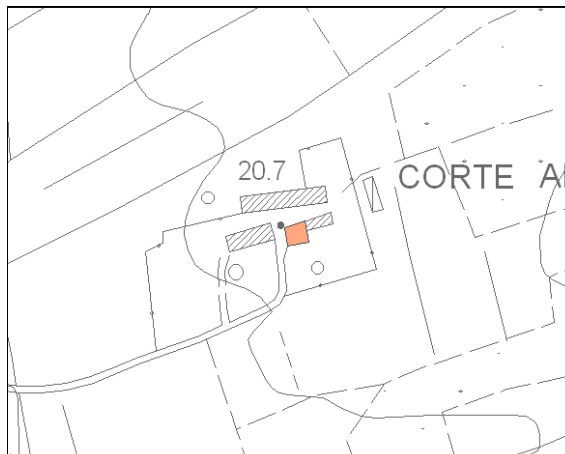
Data rilievo: 14/12/2011



Estratto Catasto 1824:



Estratto CTR scala 1:5000:



IDENTIFICAZIONE E LOCALIZZAZIONE

Denominazione: -	
Datazione: 1860-1918	
Via/Piazza: Via Corte ai Gori	
Civico: 2	
Località: Querce	
Foglio: 5	Particella: 133

STRUMENTI COMUNALI

PS : UTOE 13 - Querce

VINCOLI

Beni Paesaggistici: -
Beni Culturali: -
Idrogeologico: Si
Aree naturali protette: -

CARATTERISTICHE DELL'EDIFICIO

TipoEdilizio: Casa colonica
Destinazione d'uso: Residenziale
N° piani 2
Contesto ambientale: Giardini o Parco
Annessi: -
Interventi: Si
Stato di Conservazione: Assenza di degrado



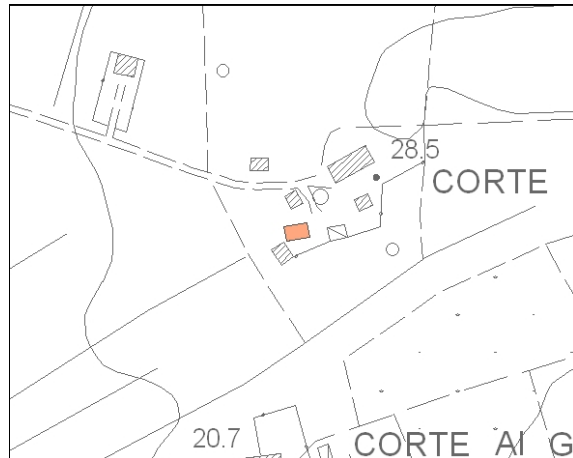
CLASSIFICAZIONE: -



Estratto Catasto 1824:



Estratto CTR scala 1:5000:



IDENTIFICAZIONE E LOCALIZZAZIONE

Denominazione: -	
Datazione: 1919-1953	
Via/Piazza: Via Corte ai Neri	
Civico: 2- 4	
Località: Querce	
Foglio: 5	Particella: 677

STRUMENTI COMUNALI

PS : UTOE 13 - Querce



VINCOLI

Beni Paesaggistici: -
Beni Culturali: -
Idrogeologico: -
Aree naturali protette: -

CARATTERISTICHE DELL'EDIFICIO

TipoEdilizio: Villetta
Destinazione d'uso: Residenziale
N° piani 1- 2,5
Contesto ambientale: Giardini o Parco
Annessi: -
Interventi: Si
Stato di Conservazione: Assenza di degrado

CLASSIFICAZIONE: -

Rilevatore: dott.ssa Marina Taurone

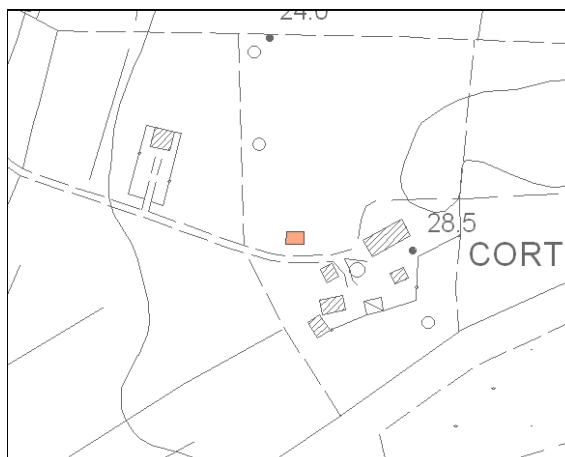
Data rilievo: 14/12/2011



Estratto Catasto 1824:



Estratto CTR scala 1:5000:



IDENTIFICAZIONE E LOCALIZZAZIONE

Denominazione: -

Datazione: 1860-1918

Via/Piazza: Via Corte ai Neri

Civico: 3

Località: Querce

Foglio: 5

Particella: 17

STRUMENTI COMUNALI

PS : UTOE 13 - Querce




VINCOLI

Beni Paesaggistici: -

Beni Culturali: -

Idrogeologico: -

Aree naturali protette: -



CLASSIFICAZIONE: -

CARATTERISTICHE DELL'EDIFICIO

TipoEdilizio: Casa colonica

Destinazione d'uso: Residenziale

N° piani 1- 2

Contesto ambientale: Giardini o Parco

Annessi: -

Interventi: Si


Stato di Conservazione: Assenza di degrado

Rilevatore: dott.ssa Marina Taurone

Data rilievo: 14/12/2011



Estratto Catasto 1824:



Estratto CTR scala 1:5000:



IDENTIFICAZIONE E LOCALIZZAZIONE

Denominazione: -

Datazione: Prima 1860

Via/Piazza: Via Valdinievole

Civico: 44

Località: Querce

Foglio: 5

Particella: 87

STRUMENTI COMUNALI

PS : UTOE 13 - Querce



VINCOLI

Beni Paesaggistici: -

Beni Culturali: -

Idrogeologico: -

Aree naturali protette: -

CARATTERISTICHE DELL'EDIFICIO

TipoEdilizio: Casa colonica

Destinazione d'uso: Residenziale

N° piani 1- 2

Contesto ambientale: Giardini o Parco

Annessi: -

Interventi: Si

Stato di Conservazione: Assenza di degrado

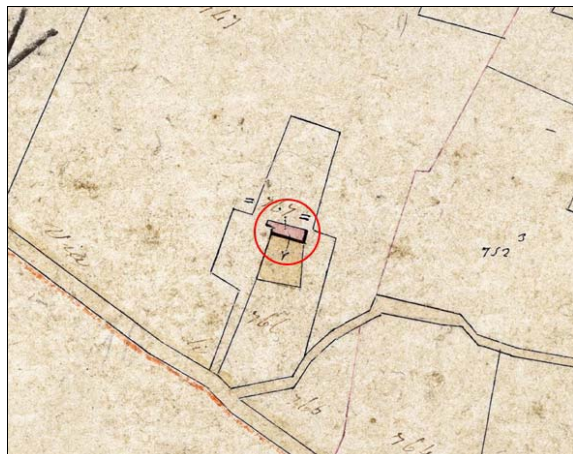
CLASSIFICAZIONE: -

Rilevatore: dott.ssa Marina Taurone

Data rilievo: 15/03/2012



Estratto Catasto 1824:



Estratto CTR scala 1:5000:



IDENTIFICAZIONE E LOCALIZZAZIONE

Denominazione: -

Datazione: Leopoldino

Via/Piazza: Via Lama a Lucca

Civico: 1

Località: Galleno

Foglio: 2

Particella: 297

STRUMENTI COMUNALI

PS : UTOE 13 - Querce

VINCOLI

Beni Paesaggistici: -

Beni Culturali: -

Idrogeologico: -

Aree naturali protette: -



CLASSIFICAZIONE: -

CARATTERISTICHE DELL'EDIFICIO

TipoEdilizio: Casa colonica

Destinazione d'uso: Residenziale

N° piani 2

Contesto ambientale: Giardini o Parco

Annessi: -

Interventi: Si

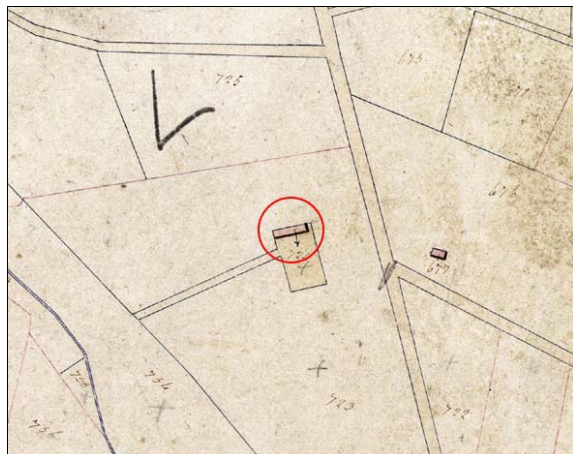
Stato di Conservazione: Carenza manutenzione

Rilevatore: dott.ssa Marina Taurone

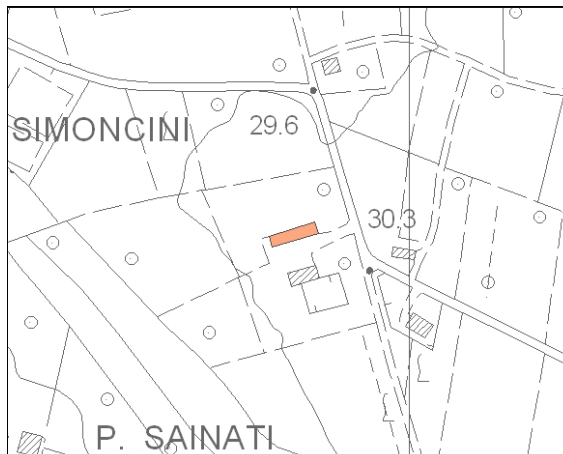
Data rilievo: 12/12/2011



Estratto Catasto 1824:



Estratto CTR scala 1:5000:



IDENTIFICAZIONE E LOCALIZZAZIONE

Denominazione: -

Datazione: 1919-1953

Via/Piazza: Via dei Sorini

Civico: 14

Località: Querce

Foglio: 2

Particella: 308

STRUMENTI COMUNALI

PS : UTOE 13 - Querce

VINCOLI

Beni Paesaggistici: -

Beni Culturali: -

Idrogeologico: -

Aree naturali protette: -

CARATTERISTICHE DELL'EDIFICIO

TipoEdilizio: Casa colonica

Destinazione d'uso: Residenziale

N° piani 2

Contesto ambientale: Giardini o Parco

Annessi: -

Interventi: Si

Stato di Conservazione: Carenza manutenzione



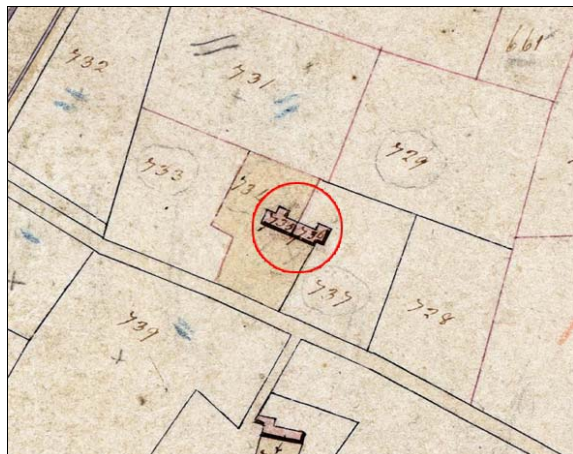
CLASSIFICAZIONE: -

Rilevatore: dott.ssa Marina Taurone

Data rilievo: 12/12/2011



Estratto Catasto 1824:



Estratto CTR scala 1:5000:



IDENTIFICAZIONE E LOCALIZZAZIONE

Denominazione:	-
Datazione:	Leopoldino
Via/Piazza:	Via dei Sorini
Civico:	5-7-9
Località:	Querce
Foglio:	2
Particella:	50-450-51-52

STRUMENTI COMUNALI

PS :	UTOE 13 - Querce
------	------------------

VINCOLI

Beni Paesaggistici:	-
Beni Culturali:	-
Idrogeologico:	-
Aree naturali protette:	-

CARATTERISTICHE DELL'EDIFICIO

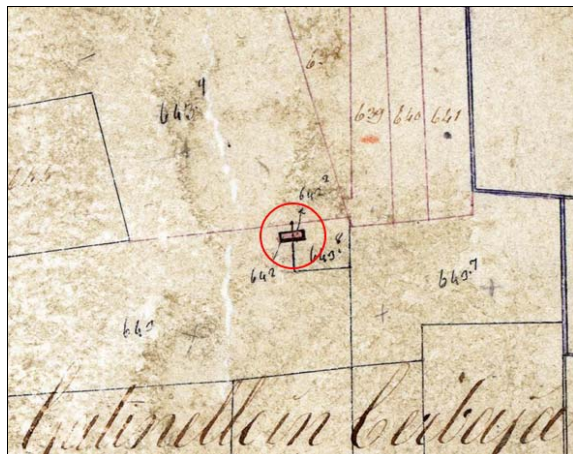
TipoEdilizio:	Casa colonica
Destinazione d'uso:	Residenziale
N° piani	2
Contesto ambientale:	Giardini o Parco
Annessi:	-
Interventi:	Si
Stato di Conservazione:	Carenza manutenzione



CLASSIFICAZIONE: -



Estratto Catasto 1824:



Estratto CTR scala 1:5000:



IDENTIFICAZIONE E LOCALIZZAZIONE

Denominazione:	-
Datazione:	1860-1918
Via/Piazza:	Via del Felciaione
Civico:	8
Località:	Querce
Foglio:	2
Particella:	105-109

STRUMENTI COMUNALI

PS :	UTOE 13 - Querce
------	------------------

VINCOLI

Beni Paesaggistici:	-
Beni Culturali:	-
Idrogeologico:	-
Aree naturali protette:	-

CARATTERISTICHE DELL'EDIFICIO

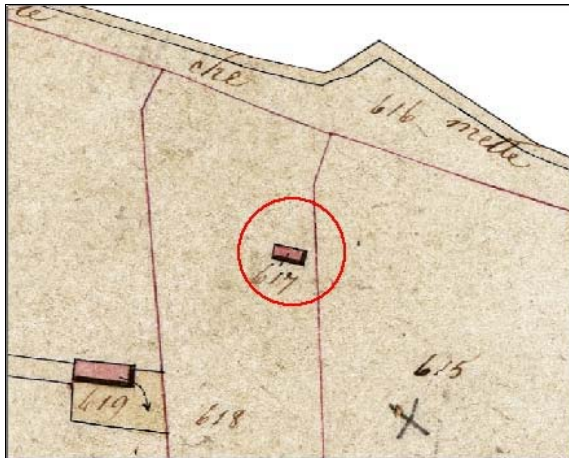
TipoEdilizio:	Casa colonica
Destinazione d'uso:	Residenziale
N° piani	2
Contesto ambientale:	Giardini o Parco
Annessi:	-
Interventi:	Si
Stato di Conservazione:	Altro



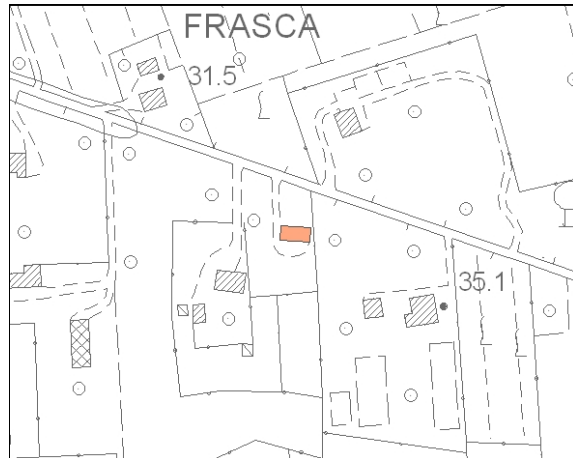
CLASSIFICAZIONE: -



Estratto Catasto 1824:



Estratto CTR scala 1:5000:



IDENTIFICAZIONE E LOCALIZZAZIONE

Denominazione: -

Datazione: 1919-1953

Via/Piazza: Via del Felciaione

Civico: 12

Località: Querce

Foglio: 2

Particella: 129

STRUMENTI COMUNALI

PS : UTOE 13 - Querce

VINCOLI

Beni Paesaggistici: art.142 c.1 lett.g) del D.Lgs.n.42/2004

Beni Culturali: -

Idrogeologico: -

Aree naturali protette: -



CLASSIFICAZIONE: -

CARATTERISTICHE DELL'EDIFICIO

TipoEdilizio: Casa colonica

Destinazione d'uso: Residenziale

N° piani 2

Contesto ambientale: Giardini o Parco

Annessi: -

Interventi: Si

Stato di Conservazione: Carenza manutenzione

Rilevatore: dott.ssa Marina Taurone

Data rilievo: 12/12/2011



Estratto Catasto 1824:



Estratto CTR scala 1:5000:



IDENTIFICAZIONE E LOCALIZZAZIONE

Denominazione: -

Datazione: Leopoldino

Via/Piazza: Via Pesciatina

Civico: 86

Località: Querce

Foglio: 8

Particella: 47

STRUMENTI COMUNALI

PS : UTOE 13 - Querce

VINCOLI

Beni Paesaggistici: -

Beni Culturali: -

Idrogeologico: Sì

Aree naturali protette: -



CLASSIFICAZIONE: -

CARATTERISTICHE DELL'EDIFICIO

TipoEdilizio: Casa colonica

Destinazione d'uso: Residenziale

N° piani 1- 2

Contesto ambientale: Giardini o Parco

Annessi: -

Interventi: Sì

Stato di Conservazione: Ottimo

Rilevatore: -

Data rilievo: Oss.RUC. N.148

