



COMUNE DI FUCECCHIO

# PIANO DELLA MOBILITÀ E DEL TRAFFICO URBANO

## ALLEGATO I

### *Quadro conoscitivo e proposte progettuali dei percorsi ciclabili*



Rev.	Data	Descrizione della modifica	Autore
2	14/03/2014	Aggiornamento	Andrea Buffoni

<b>Controllato:</b>	Michele Bartalini	Data 17/03/2014
<b>Autorizzato:</b>	Massimo Ferrini	Data 17/03/2014

## **PRESENTAZIONE**

### Rete ciclabile

Lo studio dei percorsi ciclabili è stato associato ad un rilievo geometrico sul campo corredato di documentazione fotografica allo scopo di avere una valutazione dettagliata sia della natura orografica del terreno che delle sezioni stradali esistenti.

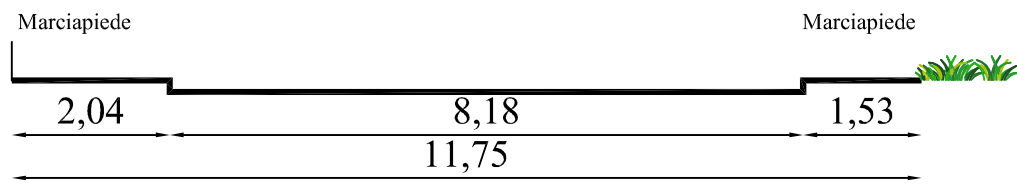
Per ogni singolo tratto sono state definite le criticità determinate in funzione della sezione stradale, e secondo quanto prescritto dal D.M. 30/11/1999 n° 557 “Regolamento recante norme per la definizione delle caratteristiche tecniche delle piste ciclabili”. La realizzazione dei percorsi di progetto comporta l’eliminazione di circa 17 stalli in v. I settembre nel tratto compreso tra v. Bonaparte e v. 2 giugno, e di circa 20 stalli in v. Ruffino e v. Roma. L’eliminazione di circa 60 stalli non determina particolari ricadute negative nell’offerta di parcheggio rispetto alla domanda di sosta.

# LA RETE CICLO - PEDONALE

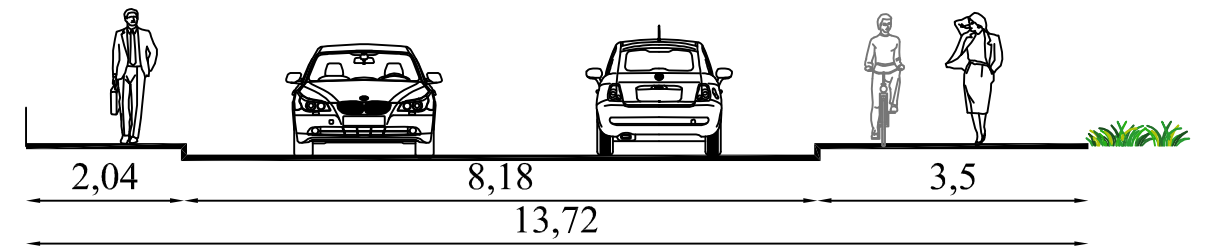


- Rete ciclo-pedonale di progetto: criticità
- Rete ciclo-pedonale attuale
- Rete ciclo-pedonale di progetto
- - - Rete pedonale di progetto

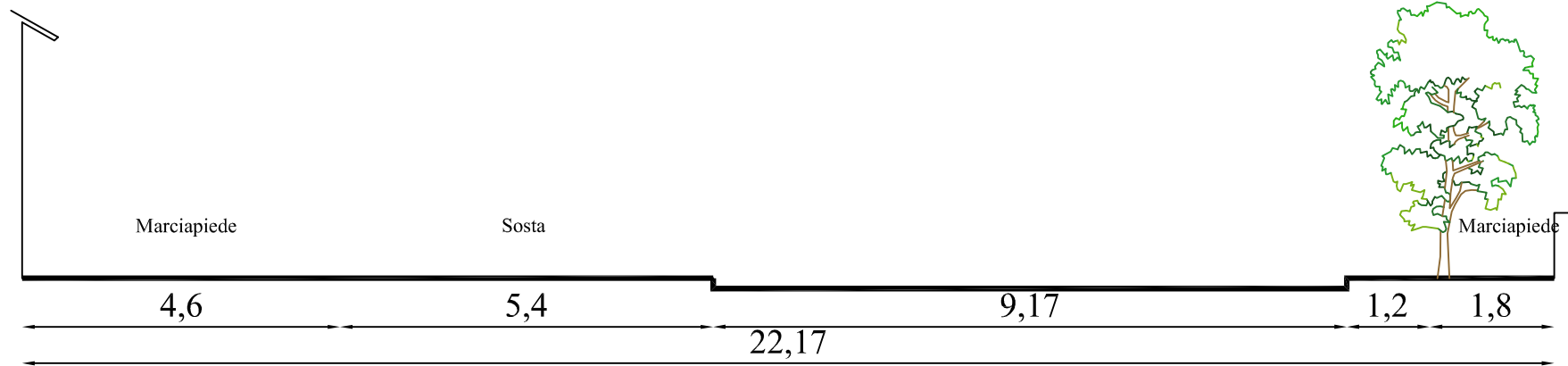
**S1- Via Provinciale Fiorentina**  
**Stato attuale**  
 Doppio senso



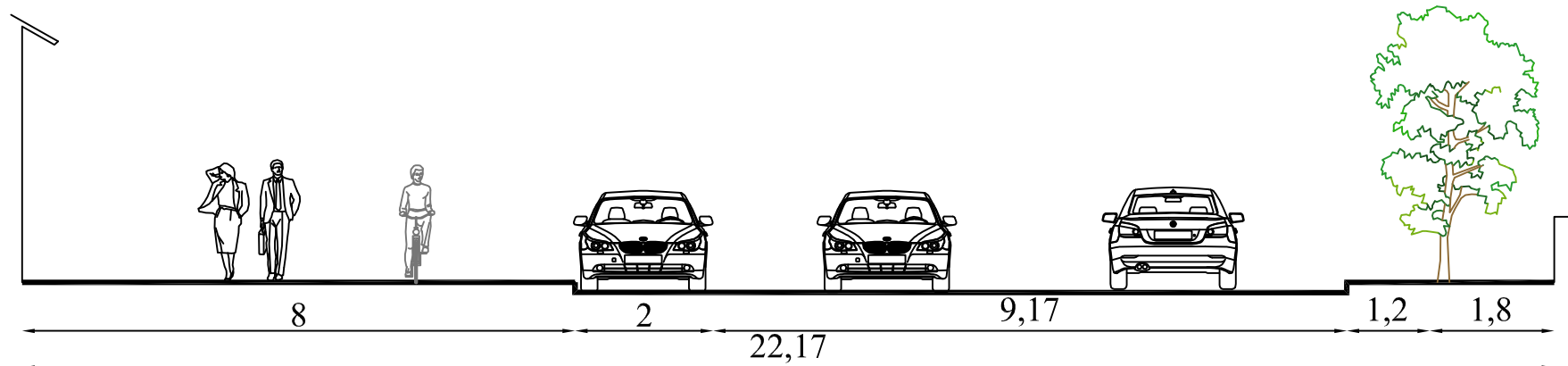
**S1 - Via Provinciale Fiorentina**  
**Stato modificato**  
 Doppio senso



**S2 - Via Fucecchiello**  
**Stato attuale**  
 Doppio senso



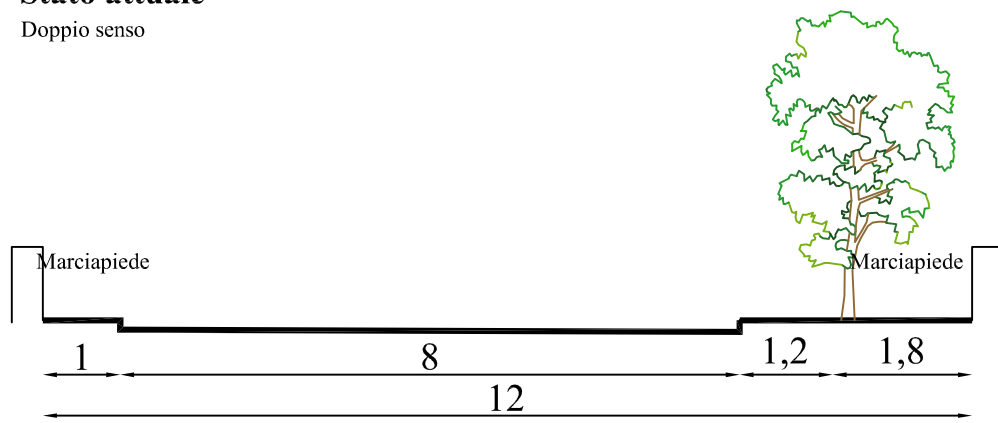
**S2 - Via Fucecchiello**  
**Stato modificato**  
 Doppio senso



### S3 - Via Fucecchiello

#### Stato attuale

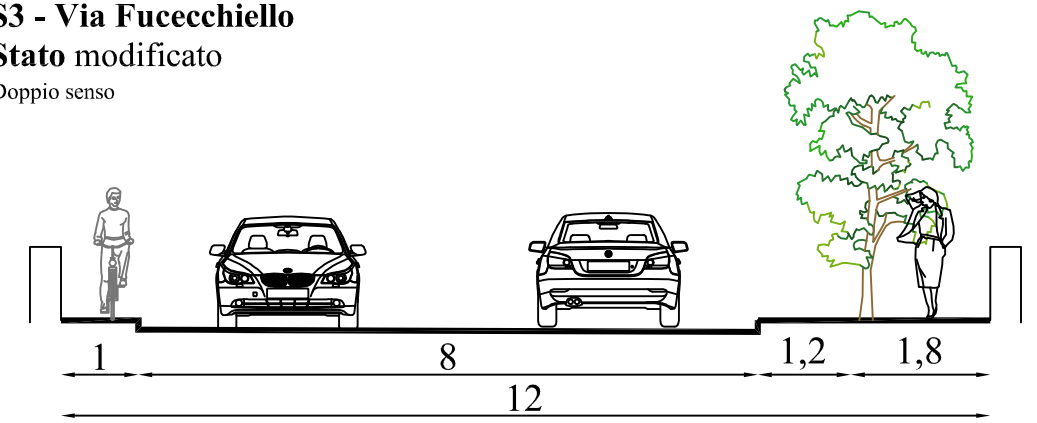
Doppio senso



### S3 - Via Fucecchiello

#### Stato modificato


Doppio senso



### S4 - Via Fucecchiello

#### Stato attuale

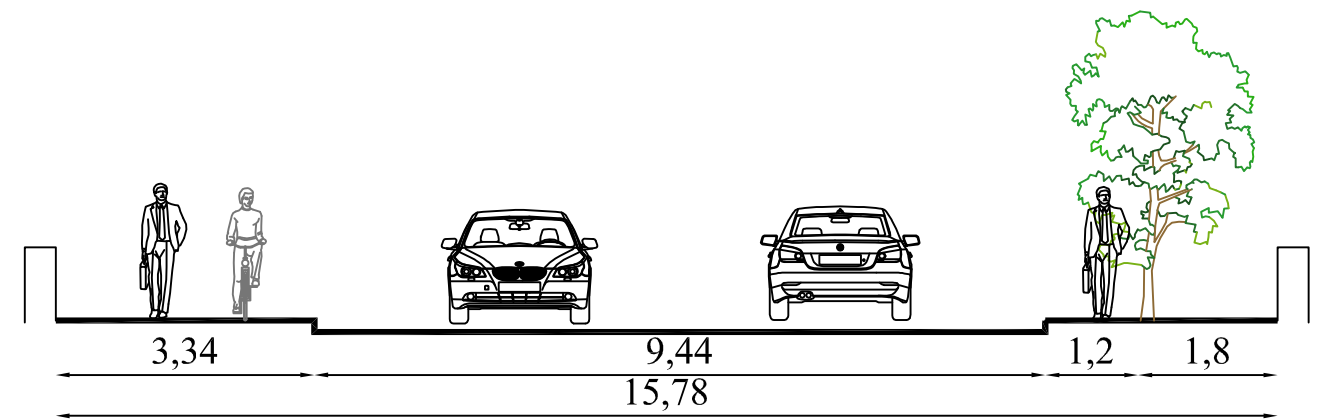
Doppio senso



### S4 - Via Fucecchiello

#### Stato modificato

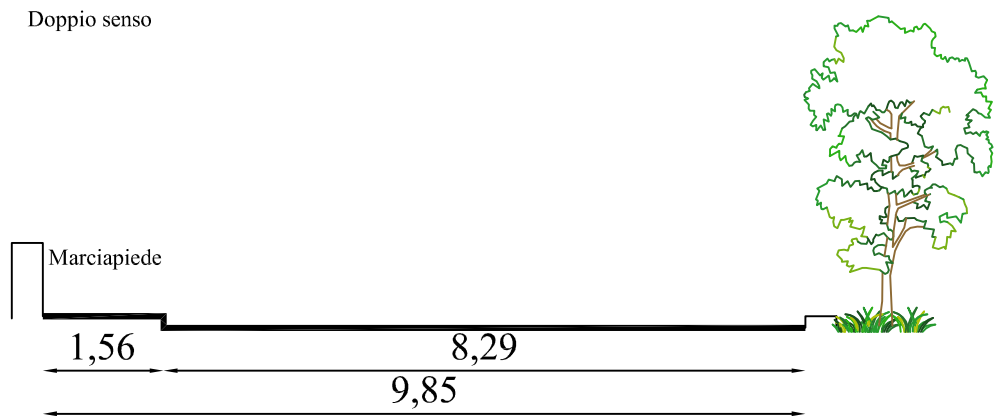
Doppio senso



### S5-Via Mattei

#### Stato attuale

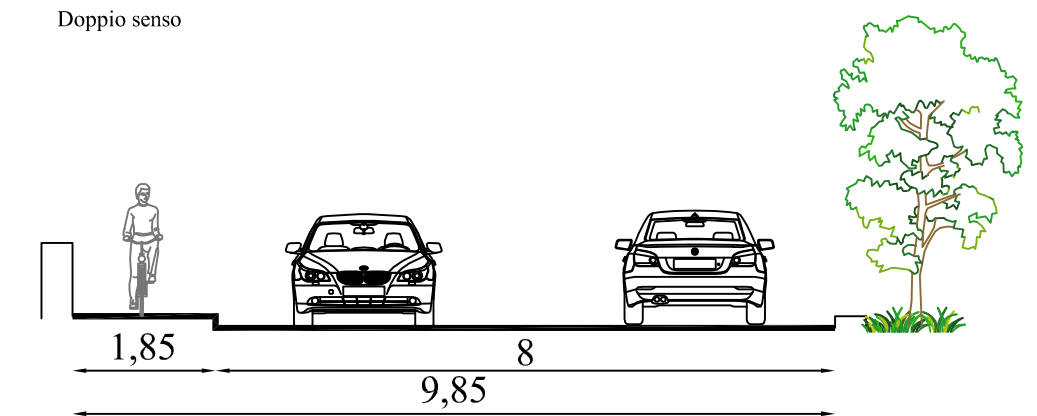
Doppio senso



### S5-Via Mattei


#### Stato modificato

Doppio senso



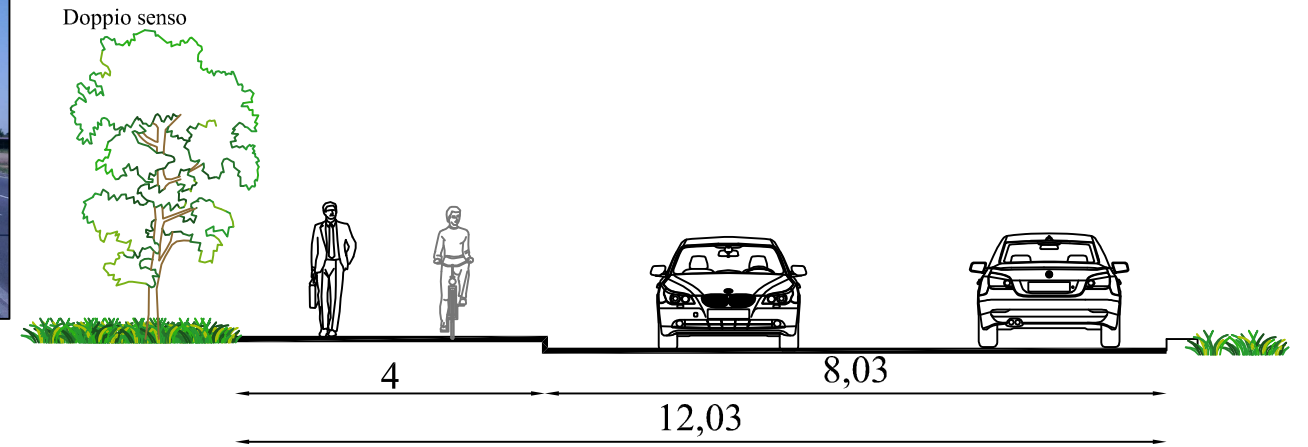
**S6-Via Mattei**  
**Stato attuale**

Doppio senso



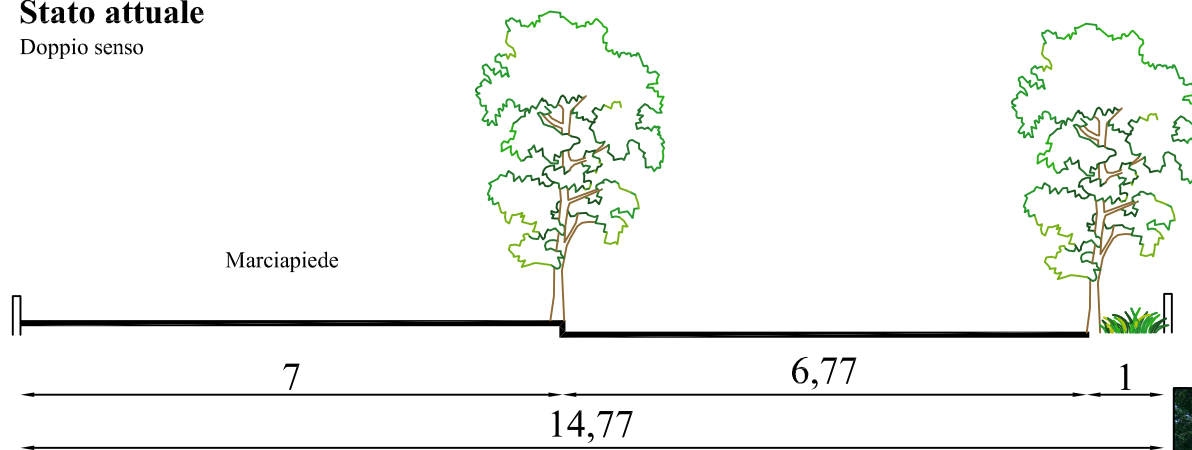
**S6-Via Mattei**  
**Stato modificato**

Doppio senso



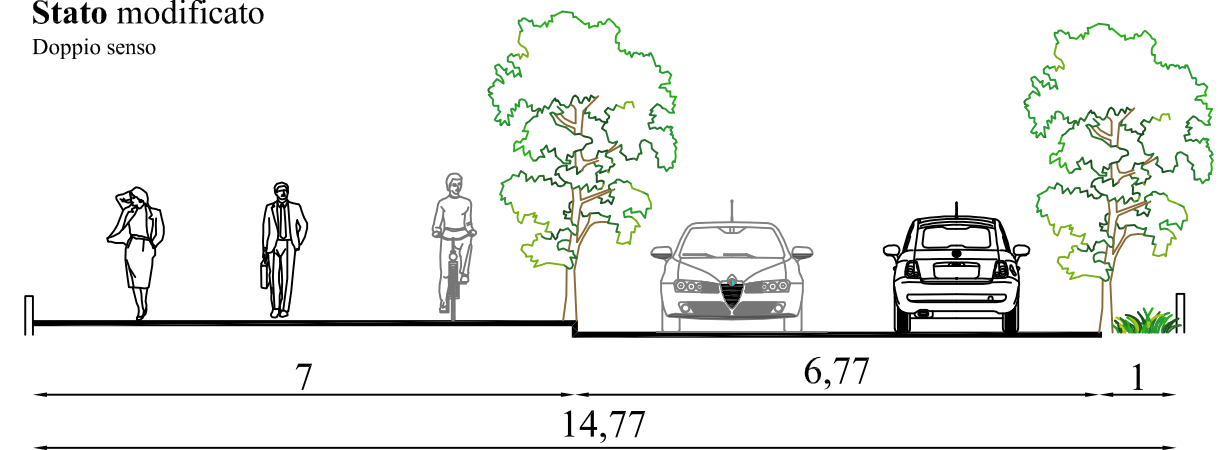
**S7 - Via Colombo**  
**Stato attuale**

Doppio senso




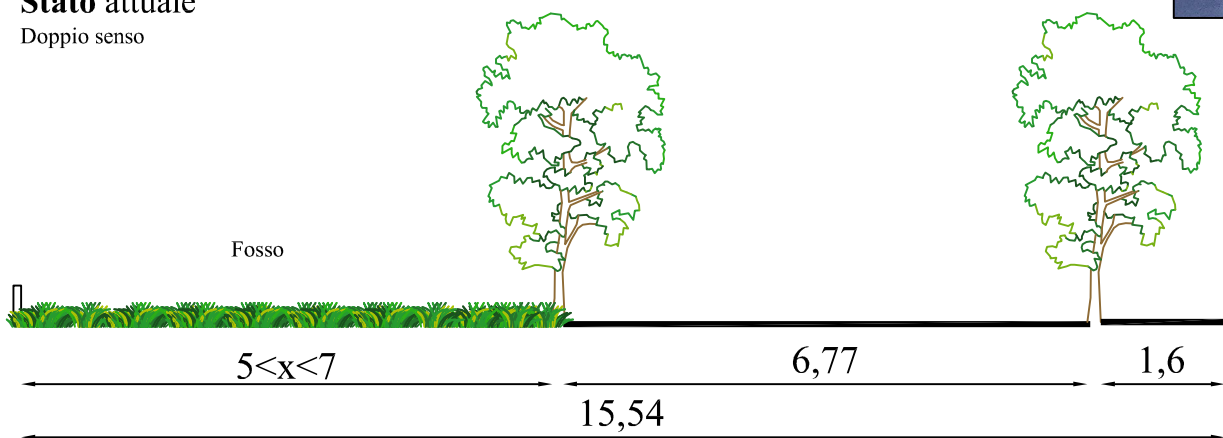
**S7 - Via Colombo**  
**Stato modificato**

Doppio senso



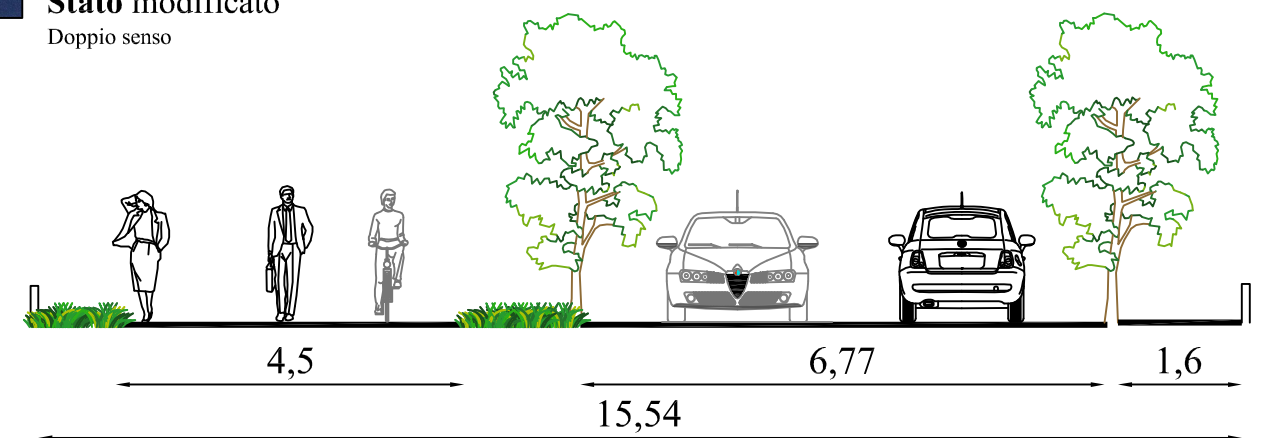
**S8 - Via Colombo**  
**Stato attuale**

Doppio senso




**S8 - Via Colombo**  
**Stato modificato**

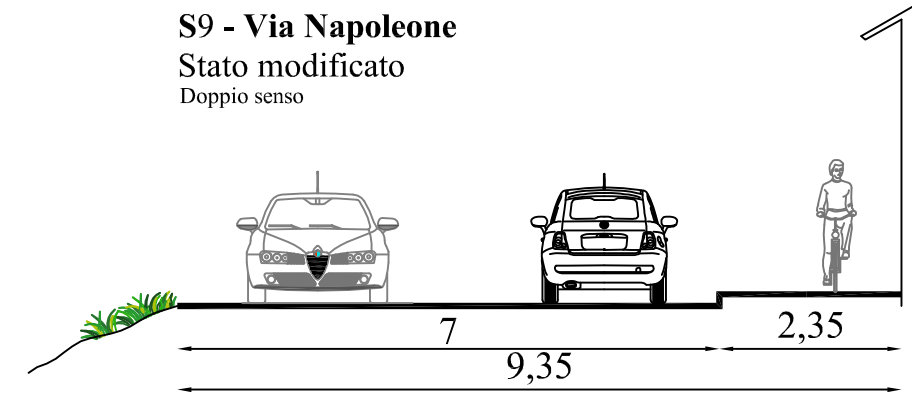
Doppio senso



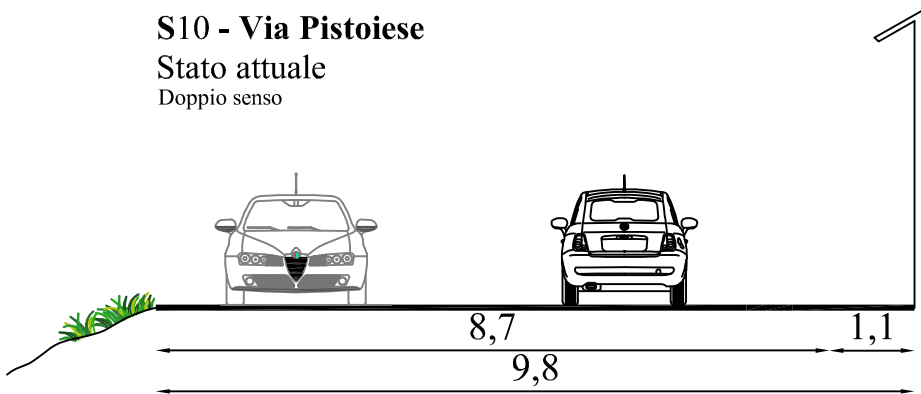
**S9 - Via Napoleone**  
Stato attuale  
Doppio senso



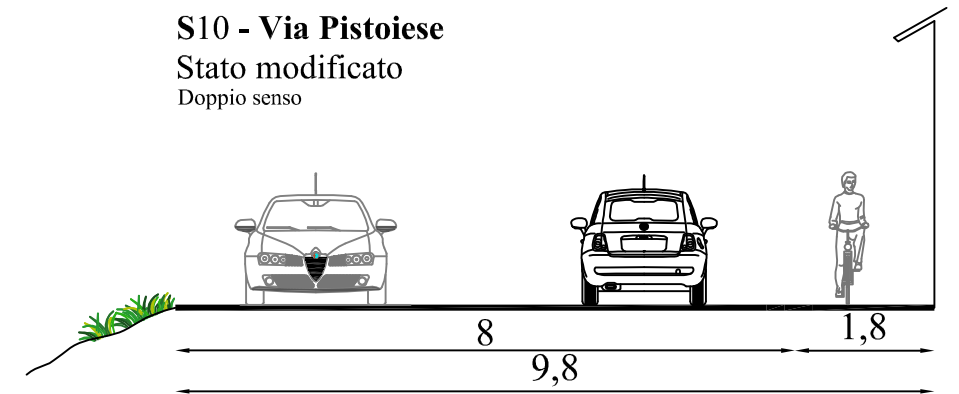
**S9 - Via Napoleone**  
Stato modificato  
Doppio senso




**S10 - Via Pistoiese**  
Stato attuale  
Doppio senso



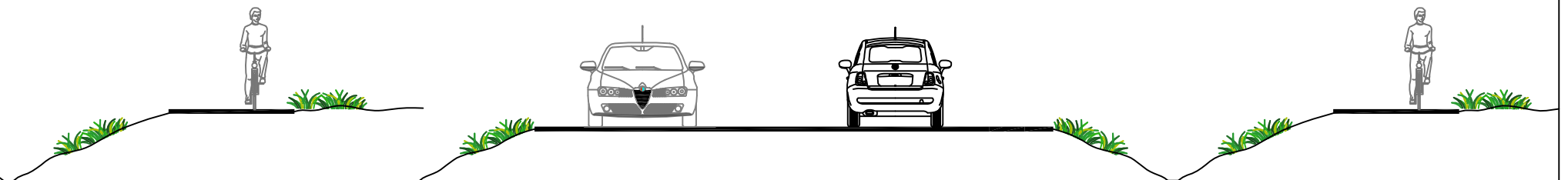
**S10 - Via Pistoiese**  
Stato modificato  
Doppio senso



**S11 - Via Pistoiese**  
Stato attuale  
Doppio senso




**S11 - Via Pistoiese**  
Stato modificato  
Doppio senso



### S12 - Via 1° Settembre

Stato attuale

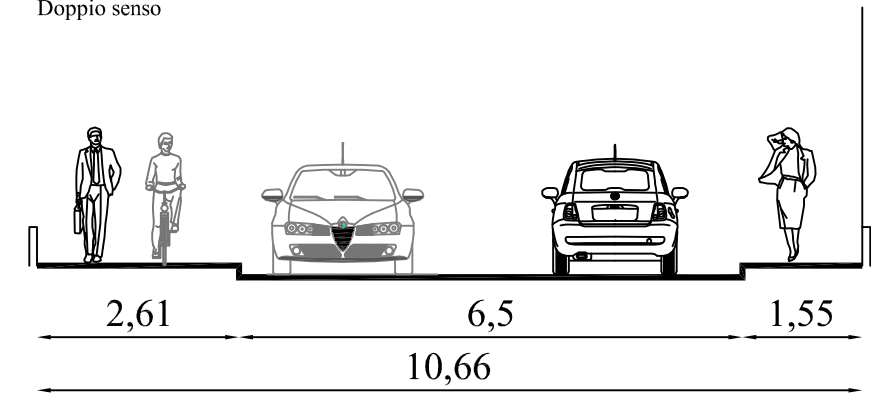
Doppio senso



### S12 - Via 1° Settembre

Stato modificato

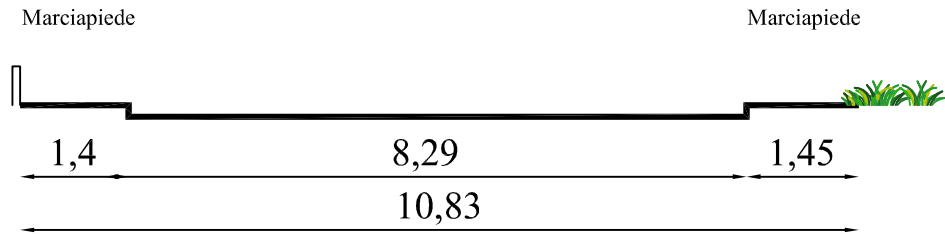
Doppio senso



### S13 - Via 1° Settembre

Stato attuale


Doppio senso



### S13 - Via 1° Settembre

Stato modificato

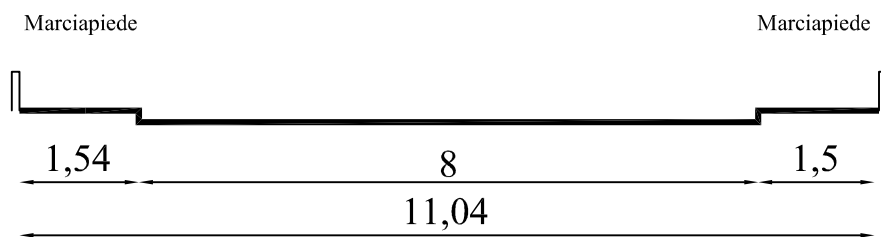
Doppio senso



### S14 - Via Burello

Stato Attuale

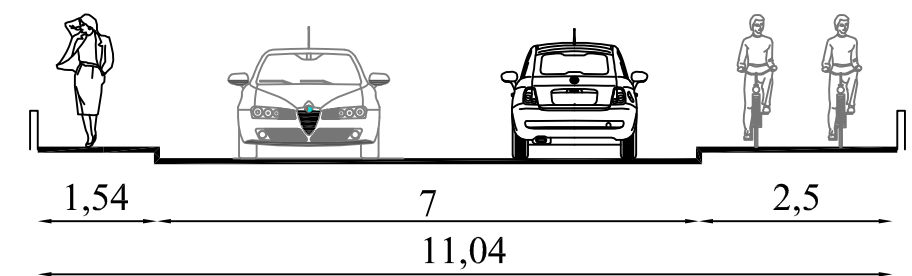
Doppio senso



### S14 - Via Burello


Stato Modificato

Doppio senso

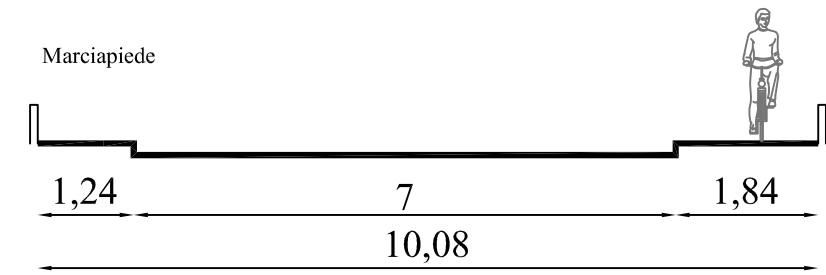




**S15 - Via Burello**  
Stato Attuale  
Doppio senso



**S15 - Via Burello**  
Stato modificato  
Doppio senso



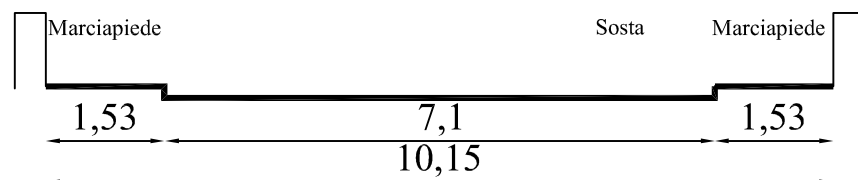
**S16 - Via Burello**  
Stato Attuale  
Doppio senso



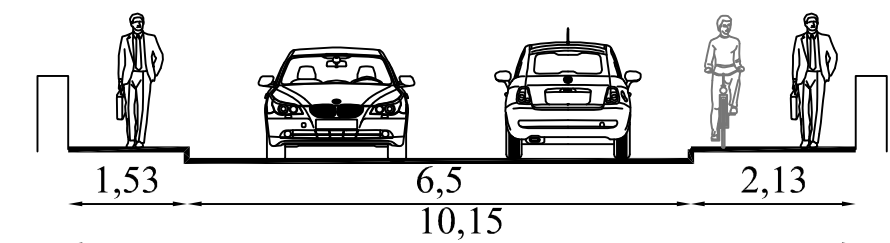
**S16 - Via Burello**  
Stato Attuale  
Doppio senso




**S17 - Via Giotto**  
Stato attuale  
Doppio senso




**S17 - Via Giotto**  
Stato modificato  
Doppio senso




**S18 - Via Giotto**  
**Stato attuale**  
 Senso unico



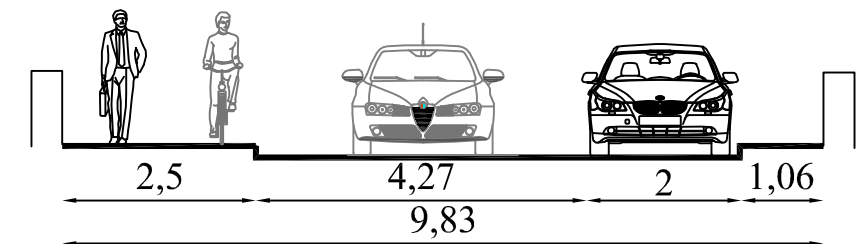
**S18 - Via Giotto**  
**Stato modificato**  
 Senso unico





**S19- Via Ruffino**  
**Stato attuale**  
 Senso unico



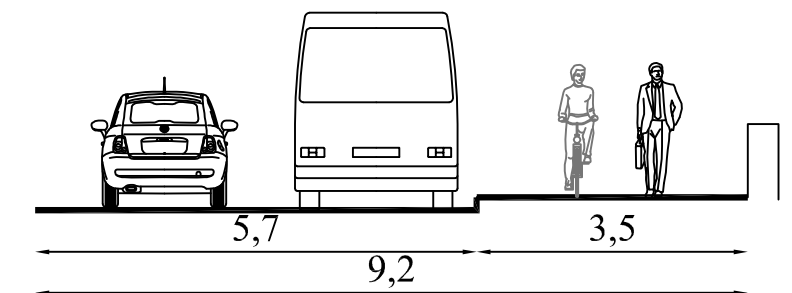
**S19 - Via Ruffino**  
**Stato modificato**  
 Senso unico



**S20 - Piazza XX Settembre**  
**Stato attuale**  
 Senso unico





**S20 - Piazza XX Settembre**  
**Stato modificato**  
 Senso unico



**S21 - Via C. Landini Marchiani**

**Stato attuale**

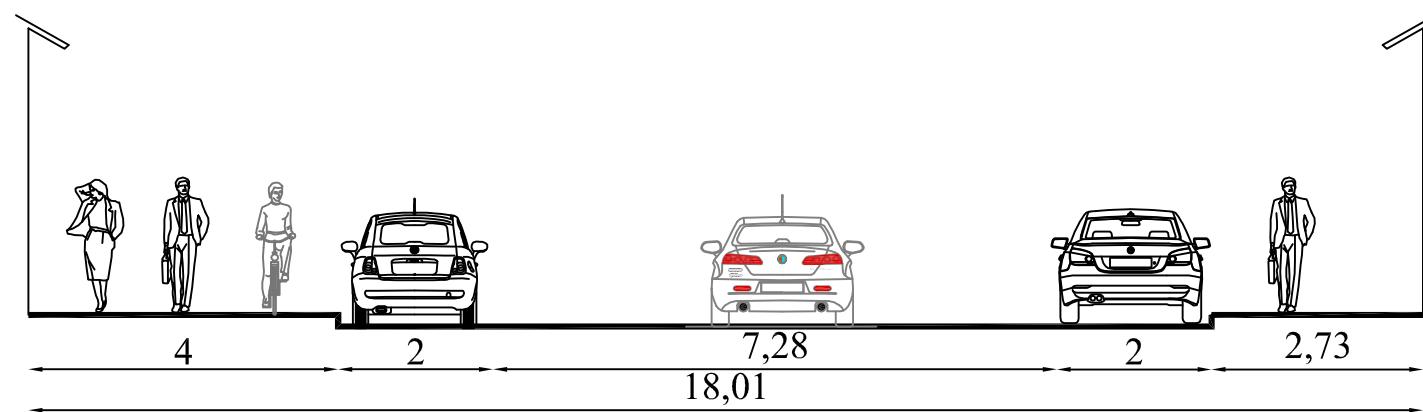
Senso unico



**S21 - Via C. Landini Marchiani**

**Stato modificato**


Senso unico



**S22 - Via Buoizzi**

**Stato attuale**

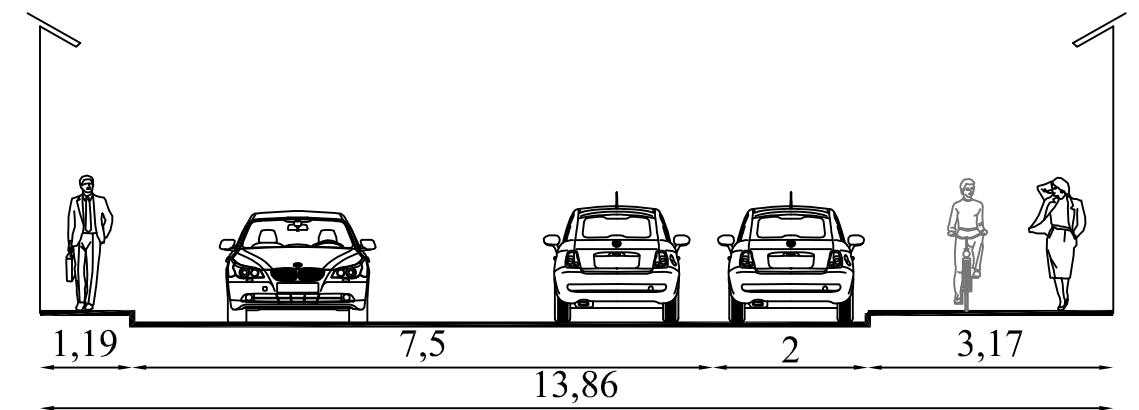
Doppio senso



**S22 - Via Buoizzi**


**Stato modificato**

Doppio senso



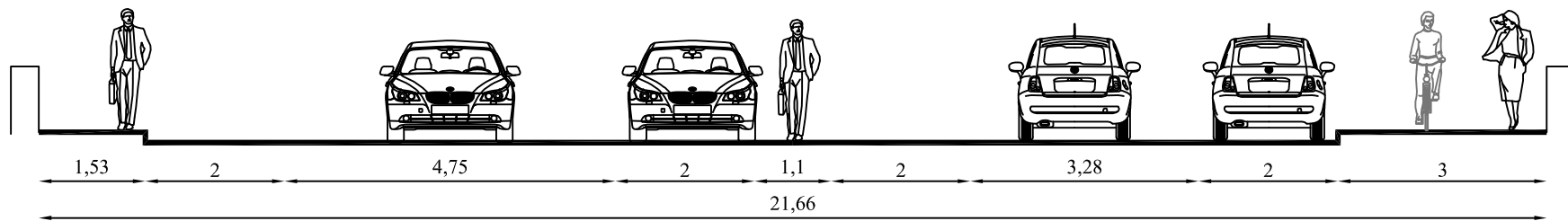
**S23 - Via della Repubblica**  
**Stato attuale**

Doppio senso



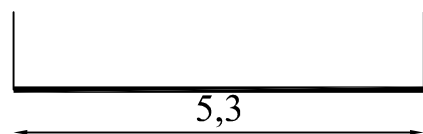
**S23 - Via della Repubblica**  
**Stato modificato**

Doppio senso



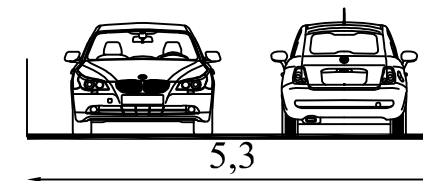
**S24 - Via Burello**  
**Stato attuale**

Doppio senso

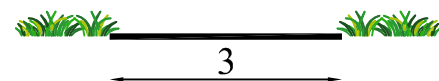


**S24 - Via Burello**  
**Stato modificato**


Doppio senso




**S25 - Percorso area sportiva**  
Stato attuale



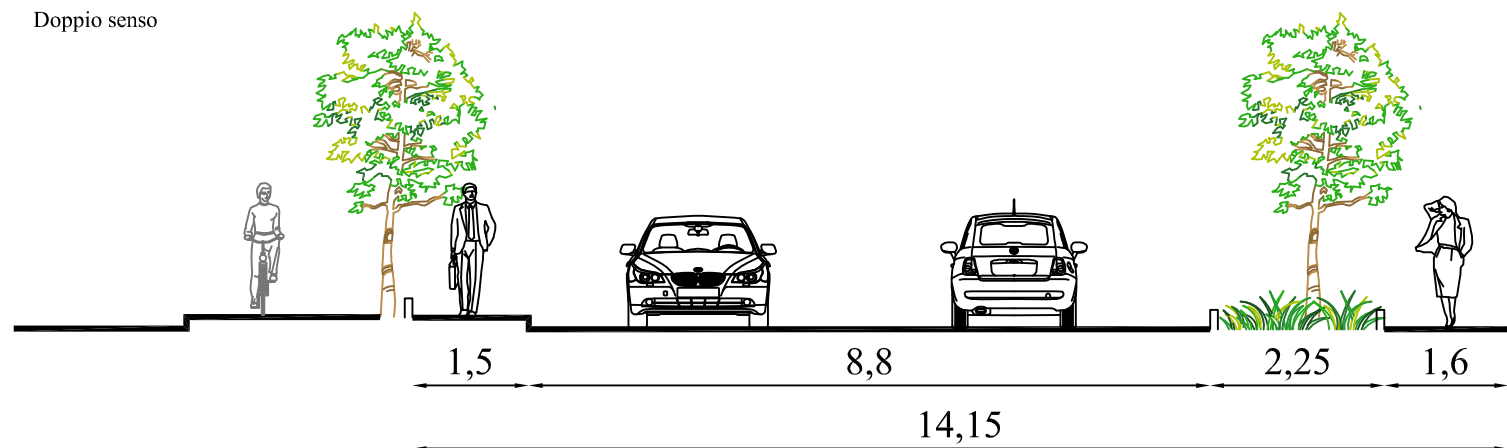
**S25 - Percorso area sportiva**  
Stato modificato



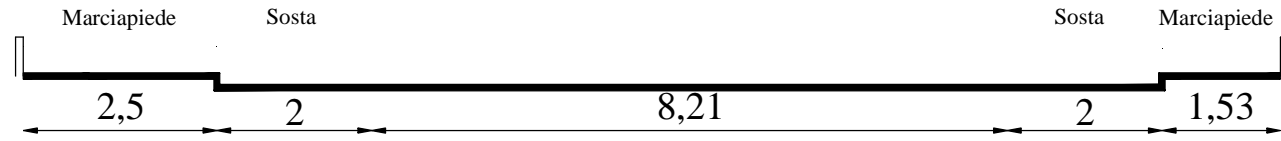
**S26 - Via Fratelli Rosselli**  
Doppio senso



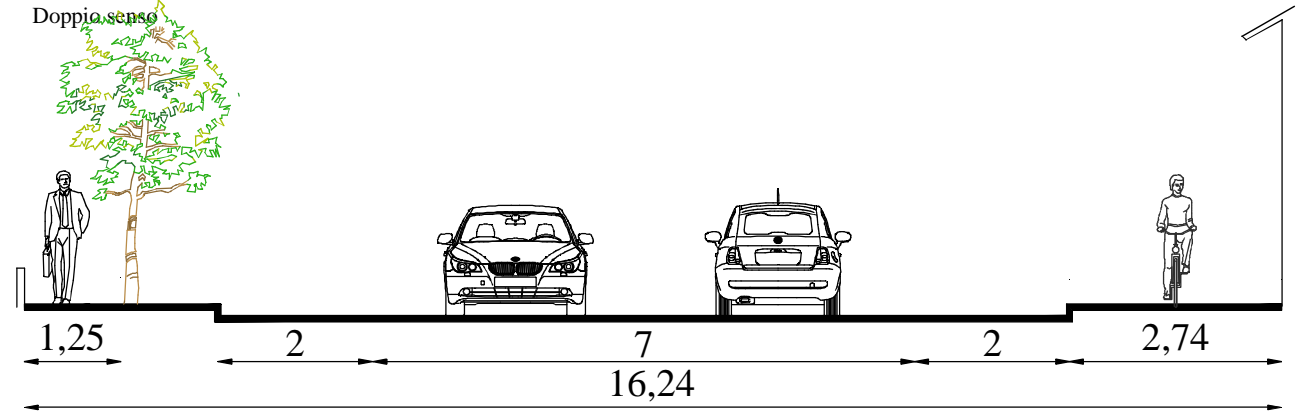
**S26 - Via Fratelli Rosselli**  
Stato modificato  
Doppio senso



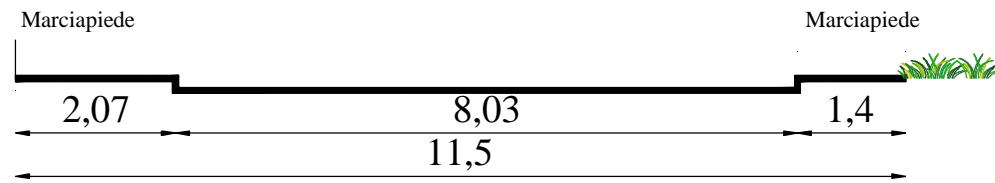
**S27- Via Battisti**  
Doppio senso



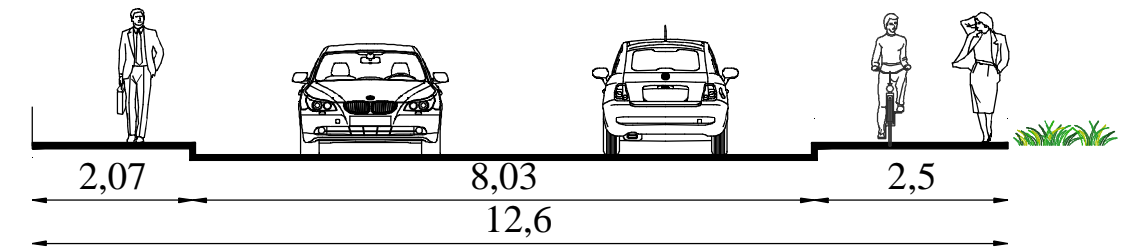
**S27- Via Battisti**  
Stato modificato  
Doppio senso



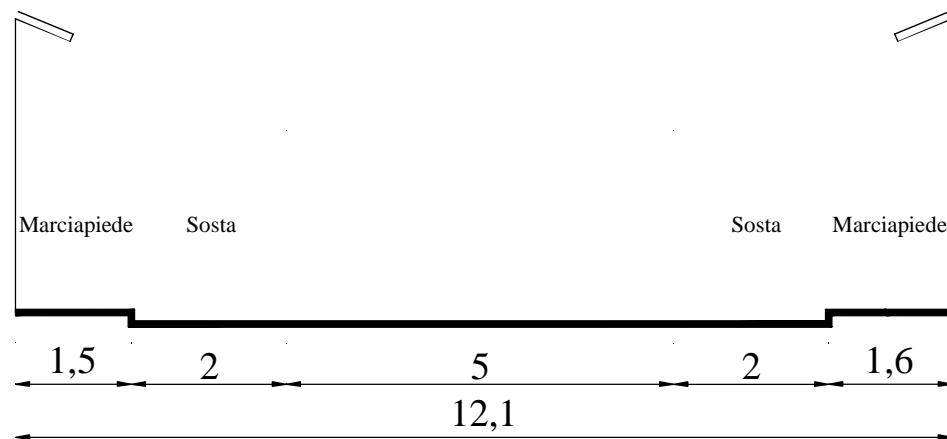
**S28 - Via Provinciale Fiorentina**  
Stato attuale  
Doppio senso



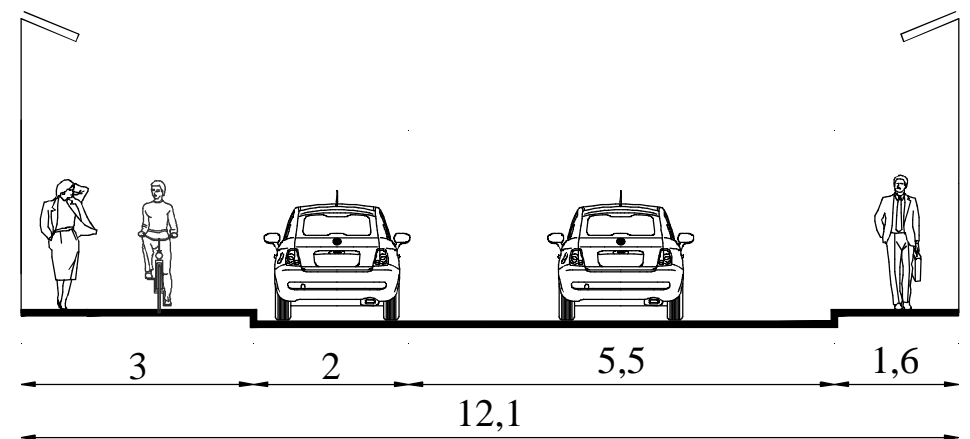
**S28 - Via Provinciale Fiorentina**  
Stato modificato  
Doppio senso




**S29- Via Roma**  
Senso unico



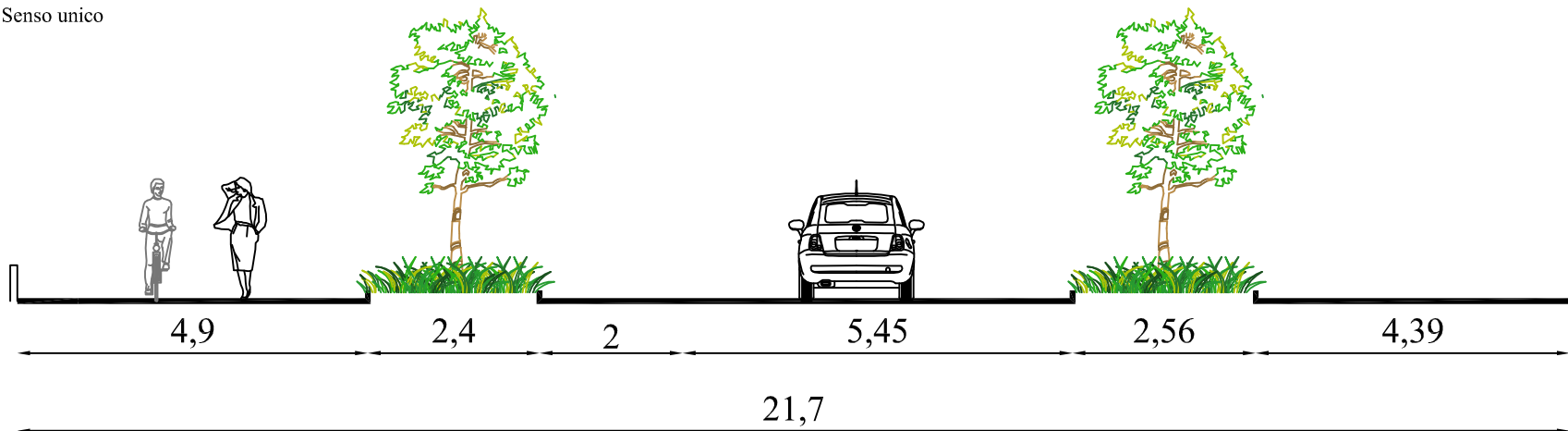
**S29 - Via Roma**  
Stato modificato  
Senso unico



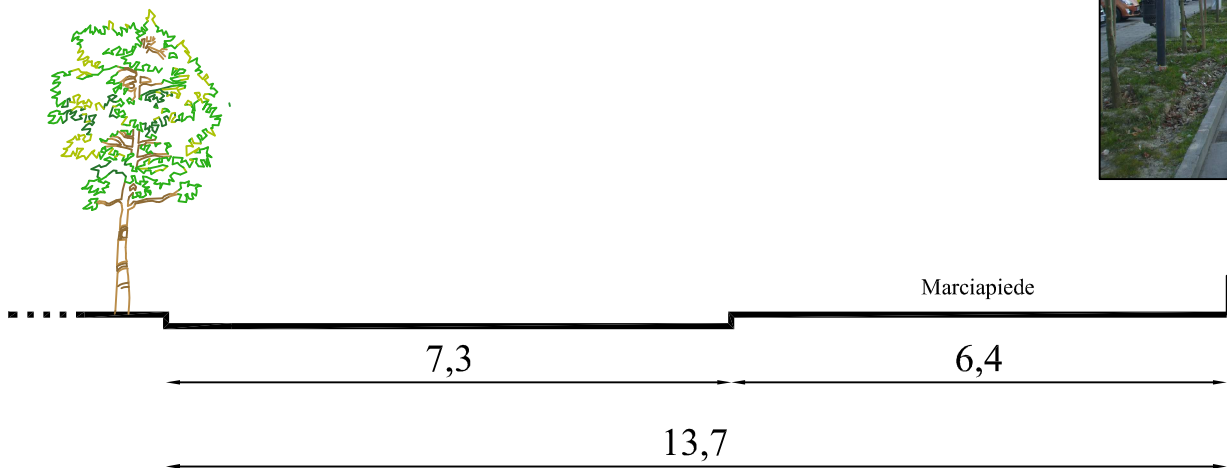
**S30 - Via Gramsci**  
Senso unico



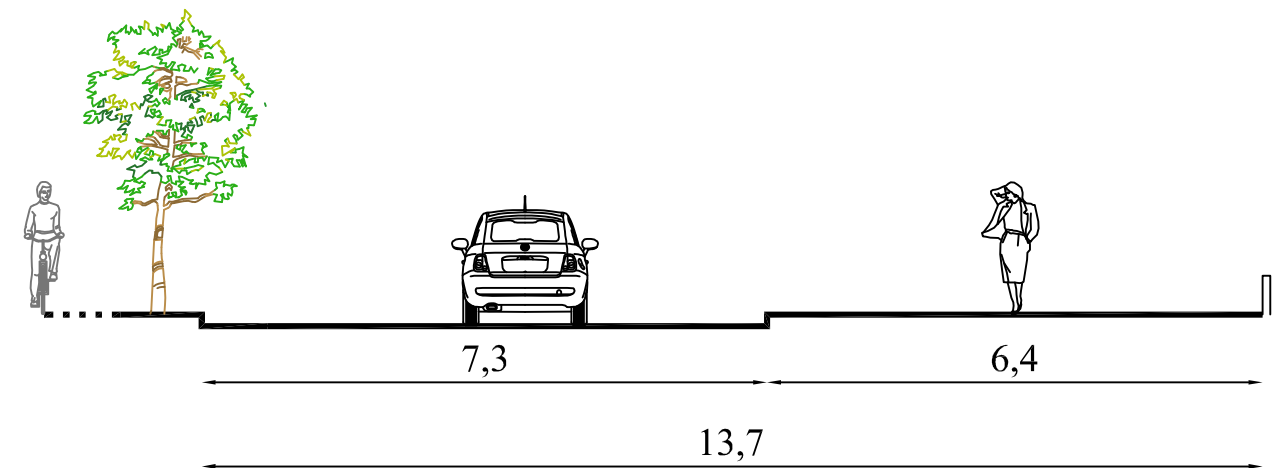
**S30 - Via Gramsci**  
Stato modificato  
Senso unico



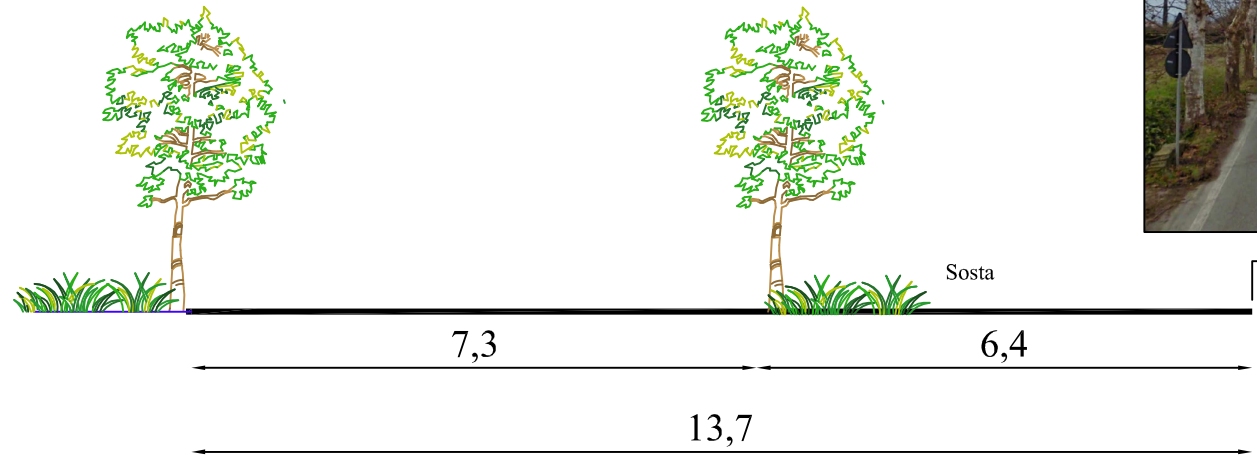
**S31 - Via Gramsci**  
Senso unico



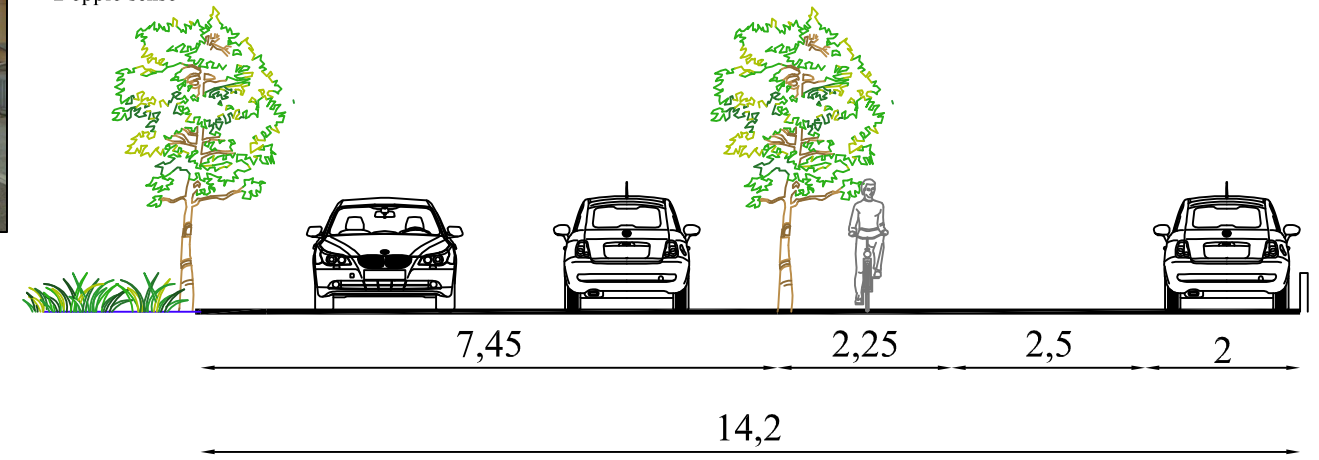
**S31 - Via Gramsci**  
Senso unico



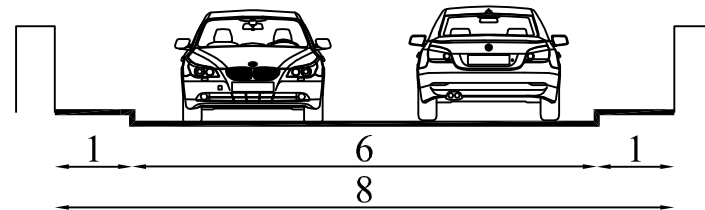
**S32 - Via Colombo**  
Doppio senso



**S32- Via Colombo**  
**Stato modificato**  
Doppio senso



**S33- Ponte via Sanminiatese**  
**Stato attuale**  
Doppio senso



**S33- Ponte via Sanminiatese**  
**Stato modificato**  
Doppio senso

