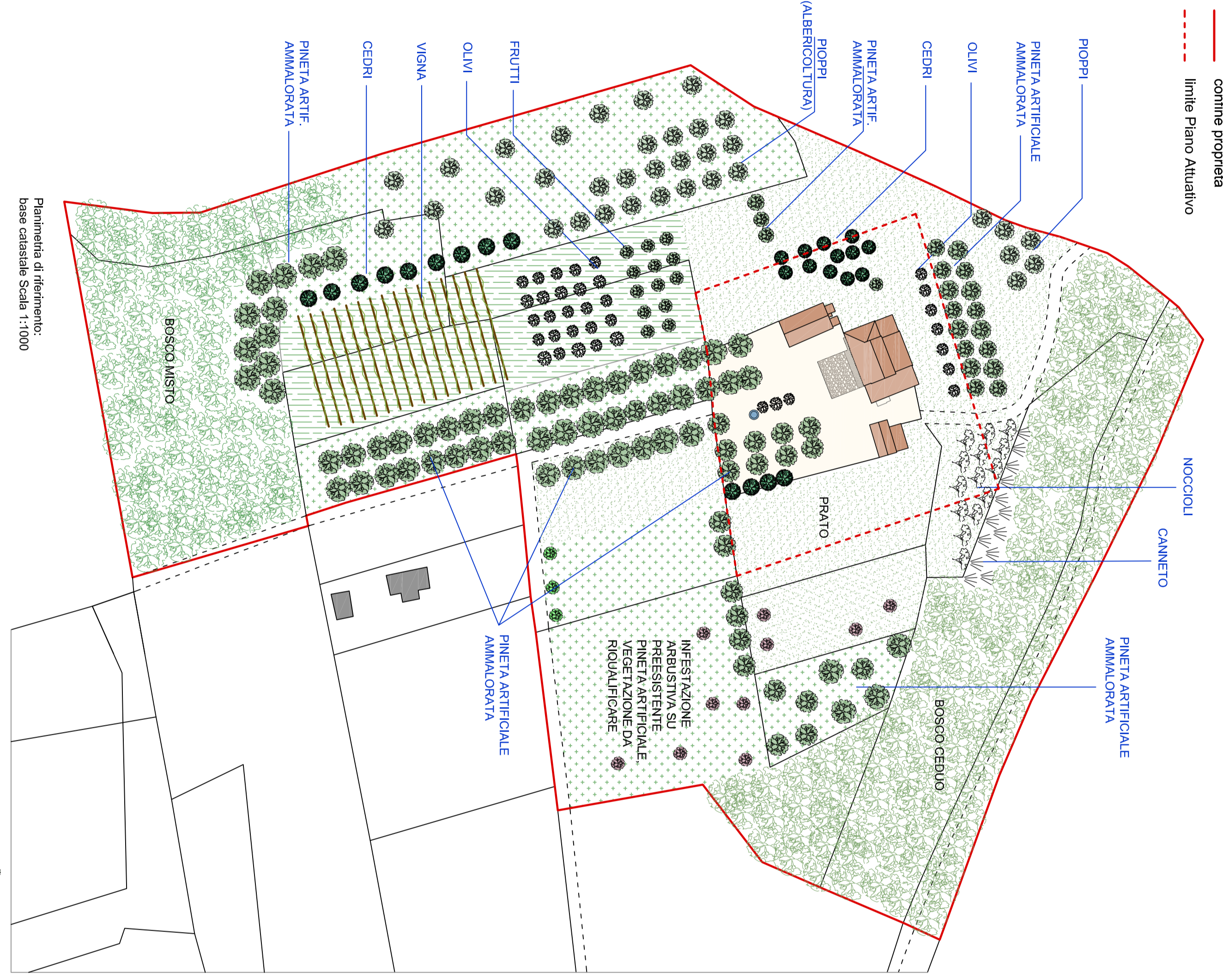
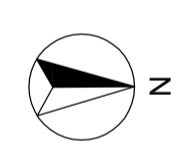


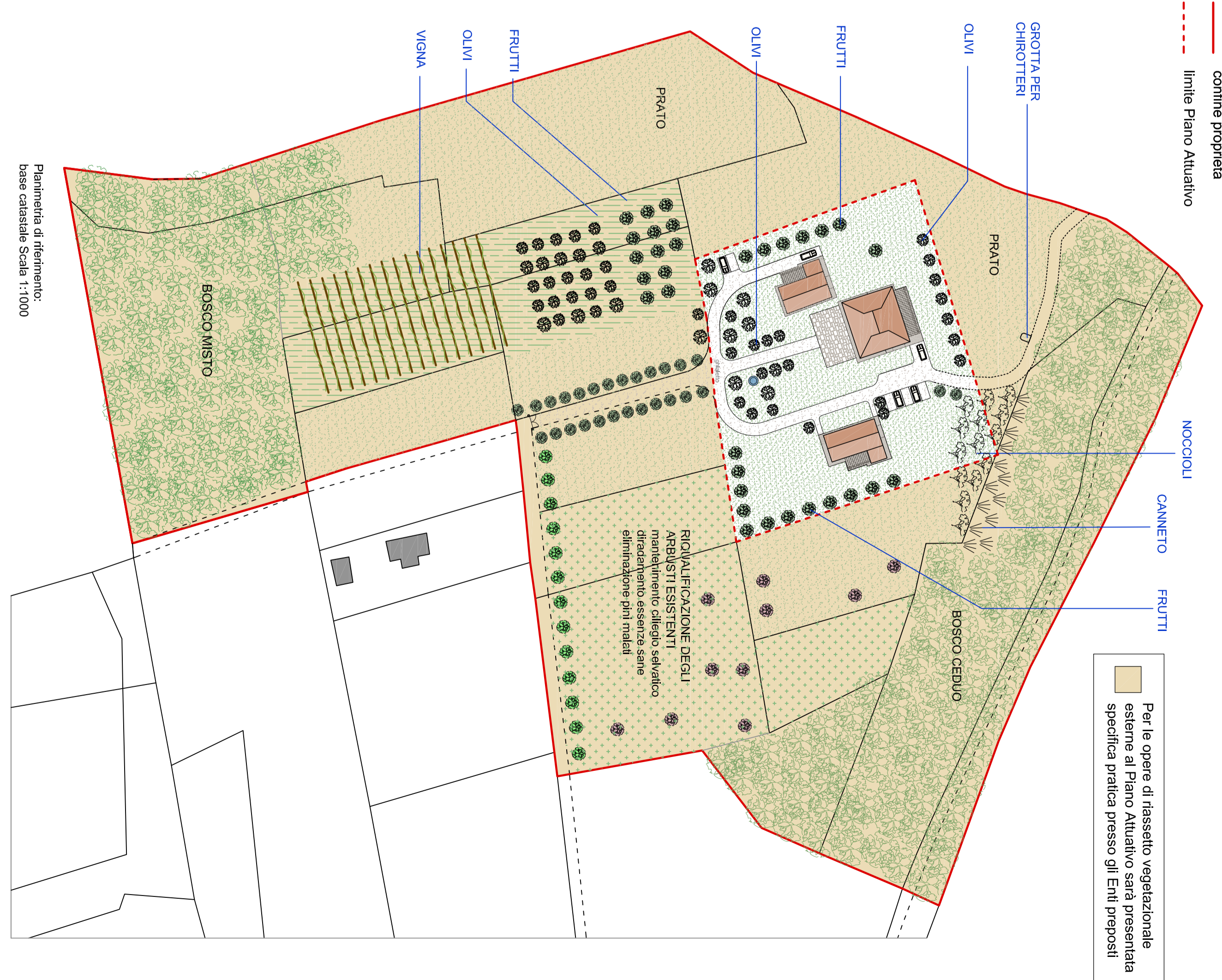
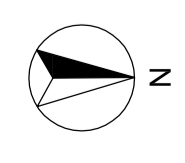


DESTINAZIONE USO DEL SUOLO STATO ATTUALE INTERNA AL PERIMETRO DEL PIANO ATTUATIVO



- confine proprietà
- - - limite Piano Attuativo
- LEGENDA**
- bosco misto
 - bosco ceduo
 - cultivato
 - prato
 - infestazione arbustiva
 - resede catastrale
 - Pozzo
 - Canneto
 - Noccioli
 - Olivi
 - Pini
 - Poppi
 - Ciliegi selvatici
 - Corbazzoli
 - Cedri
 - Frutti
 - Viti
- Planimetria di riferimento:
base catastale Scala 1:1.000

DESTINAZIONE USO DEL SUOLO STATO DI PROGETTO INTERNA AL PERIMETRO DEL PIANO ATTUATIVO



- confine proprietà
- - - limite Piano Attuativo
- LEGENDA**
- bosco misto
 - bosco ceduo
 - cultivato
 - prato
 - riqualificazione degli arbusti esistenti
 - percorso ornabile a ghiala
 - Pozzo
 - Noccioli
 - Olivi
 - Cipressi
 - Canneto
 - Frutti: ciliegio, susino, pero, albicocco, km
 - Viti
 - Corbazzoli
 - Ciliegi selvatici
- Planimetria di riferimento:
base catastale Scala 1:1.000

Per le opere di frassetto vegetazionale esterne al Piano Attuativo sarà presentata specifica pratica presso gli Enti preposti



Immagine 1



Immagine 2



Immagine 3



Immagine 4



Immagine 5



Immagine 6



Immagine 7




Immagine 8



Immagine 9



Immagine 10



Immagine 11



Immagine 12