



COMUNE DI FUCECCHIO

# PIANO DELLA MOBILITÀ E DEL TRAFFICO URBANO

## ALLEGATO 3

### *Quadro conoscitivo e proposte progettuali della sosta*



Rev.	Data	Descrizione della modifica	Autore
2	14/03/2014	Aggiornamento	Andrea Buffoni

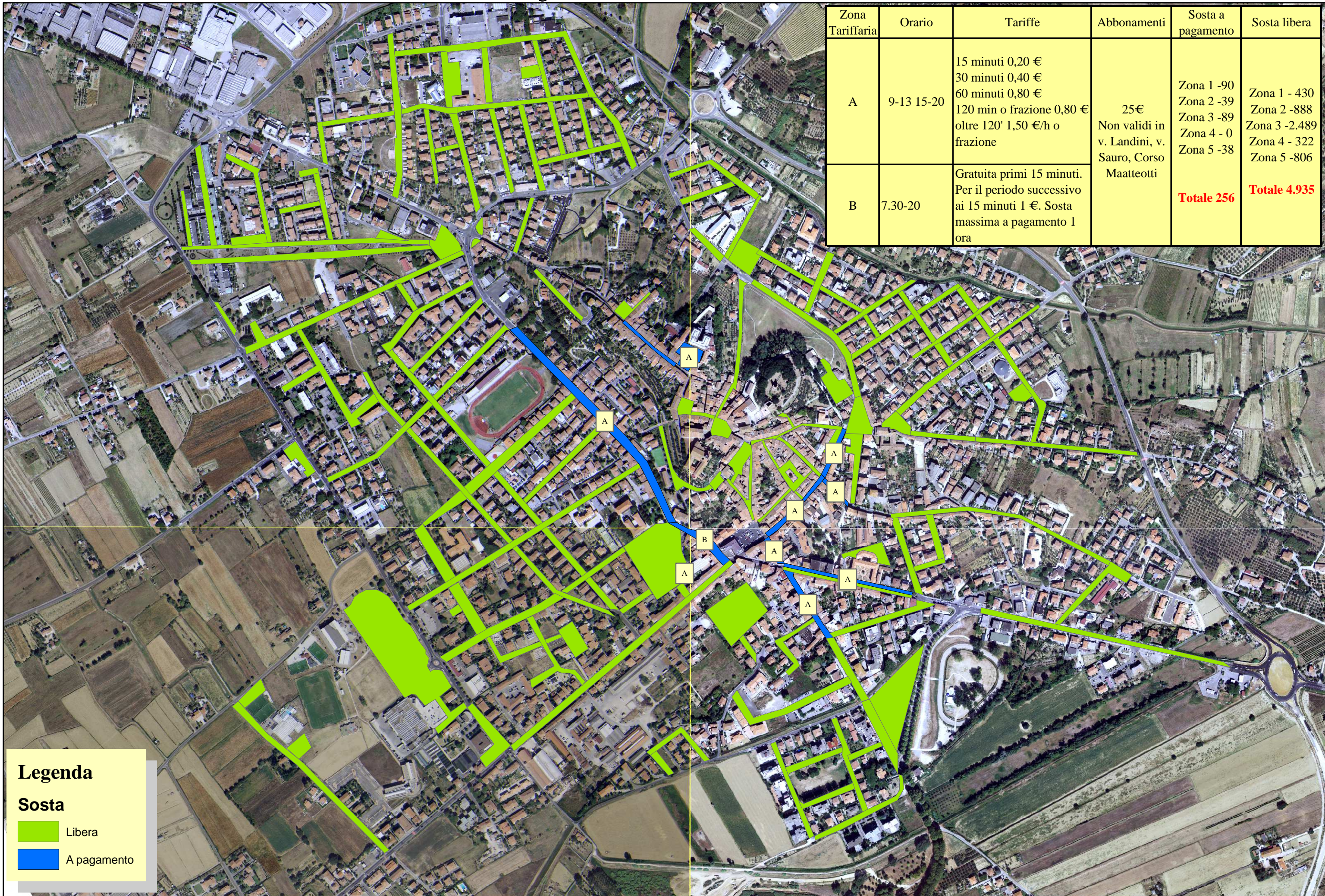
<b>Controllato:</b>	Michele Bartalini	Data 17/03/2014
<b>Autorizzato:</b>	Massimo Ferrini	Data 17/03/2014

## **PRESENTAZIONE**

L'allegato riporta le seguenti indagini:

1. Regolamentazione della sosta attuale e di progetto;
2. La sosta nel centro storico stato di progetto: è stata effettuata una razionalizzazione della sosta per garantire un parcheggio residenziale ordinato e migliorare la qualità degli spazi urbani, caratterizzati da un livello medio di occupazione serale superiore all'80%.
3. Livello di occupazione dei parcheggi per strada: il rilievo e l'analisi dell'offerta/domanda è stata effettuata suddividendo l'area urbana in cinque zone. La lettura dei dati per fascia oraria dalle 8 alle ore 18, con un ulteriore sopralluogo nelle ore serali per valutare il carico dei residenti, evidenzia un livello medio di occupazione di poco superiore al 50%. Nel centro storico la pressione di sosta è caratterizzata da valori più elevati con una percentuale di ca. l'80%.

# Regolamentazione della sosta



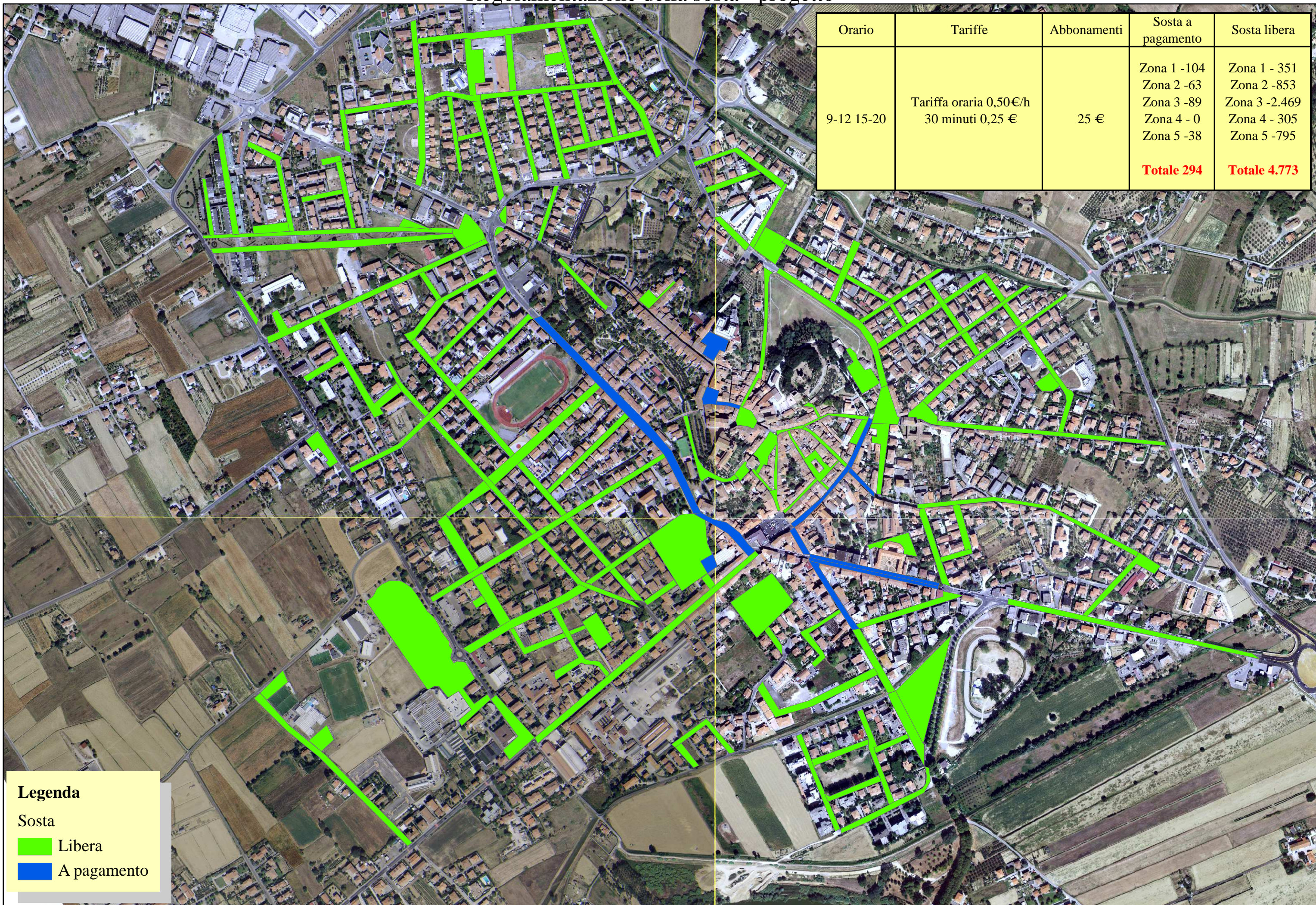
Zona Tariffaria	Orario	Tariffe	Abbonamenti	Sosta a pagamento	Sosta libera
A	9-13 15-20	15 minuti 0,20 € 30 minuti 0,40 € 60 minuti 0,80 € 120 min o frazione 0,80 € oltre 120' 1,50 €/h o frazione	25€ Non validi in v. Landini, v. Sauro, Corso Maatteotti	Zona 1 -90 Zona 2 -39 Zona 3 -89 Zona 4 - 0 Zona 5 -38	Zona 1 - 430 Zona 2 -888 Zona 3 -2.489 Zona 4 - 322 Zona 5 -806
B	7.30-20	Gratuita primi 15 minuti. Per il periodo successivo ai 15 minuti 1 €. Sosta massima a pagamento 1 ora		<b>Totale 256</b>	<b>Totale 4.935</b>

**Legenda**

**Sosta**

- Libera
- A pagamento

# Regolamentazione della sosta - progetto



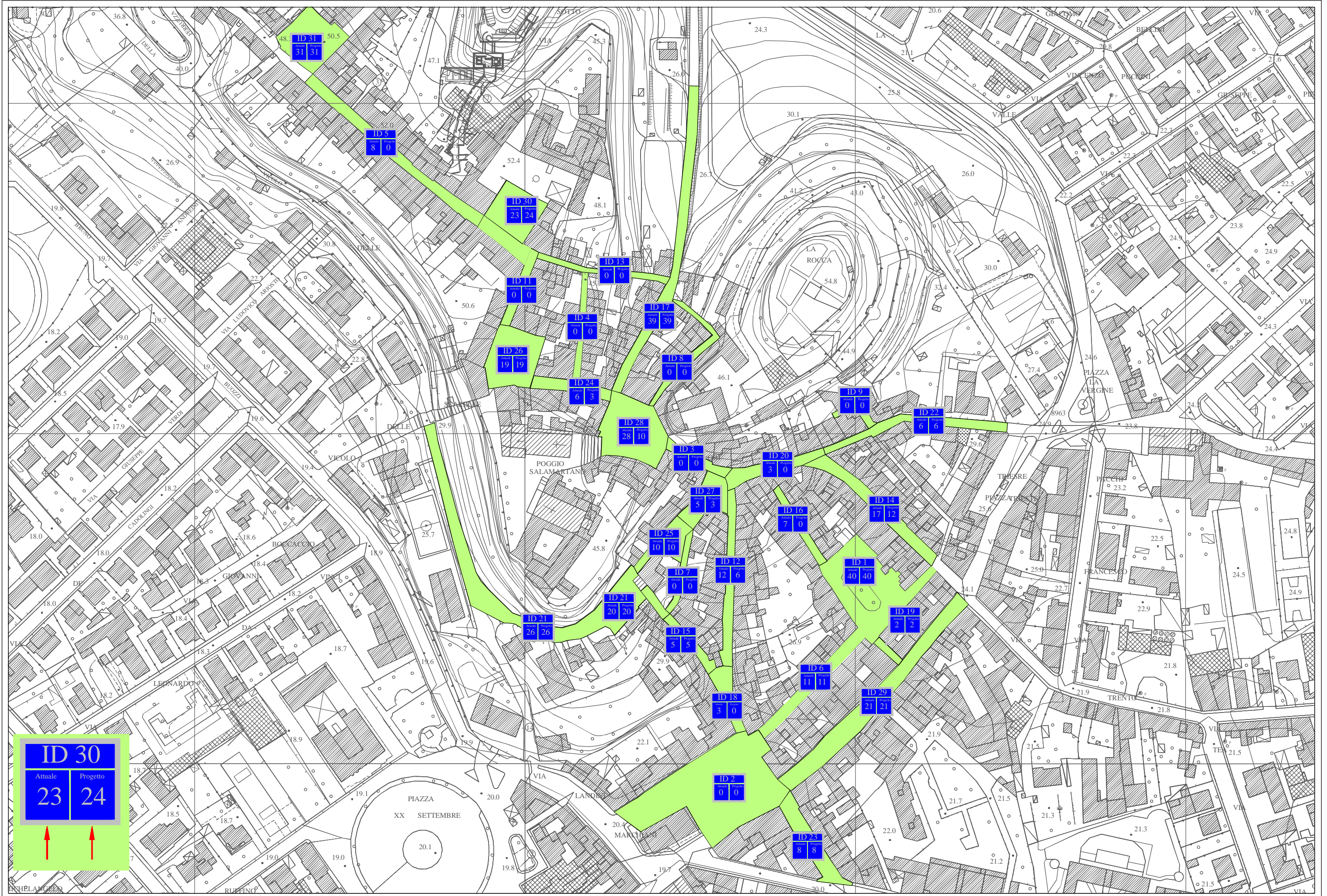
Orario	Tariffe	Abbonamenti	Sosta a pagamento	Sosta libera
9-12 15-20	Tariffa oraria 0,50€/h 30 minuti 0,25 €	25 €	Zona 1 -104 Zona 2 -63 Zona 3 -89 Zona 4 - 0 Zona 5 -38	Zona 1 - 351 Zona 2 -853 Zona 3 -2.469 Zona 4 - 305 Zona 5 -795
			<b>Totale 294</b>	<b>Totale 4.773</b>

**Legenda**

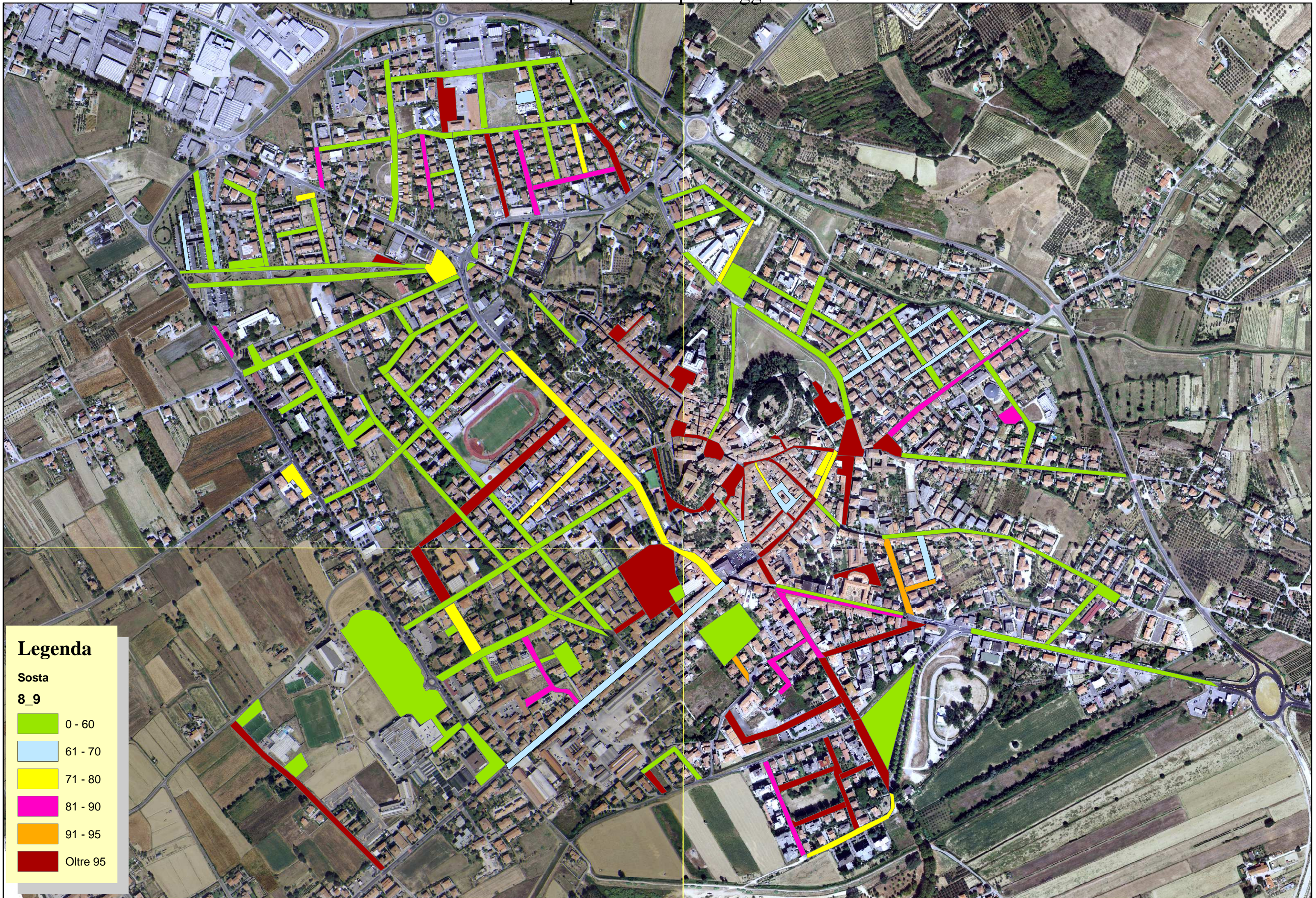
Sosta

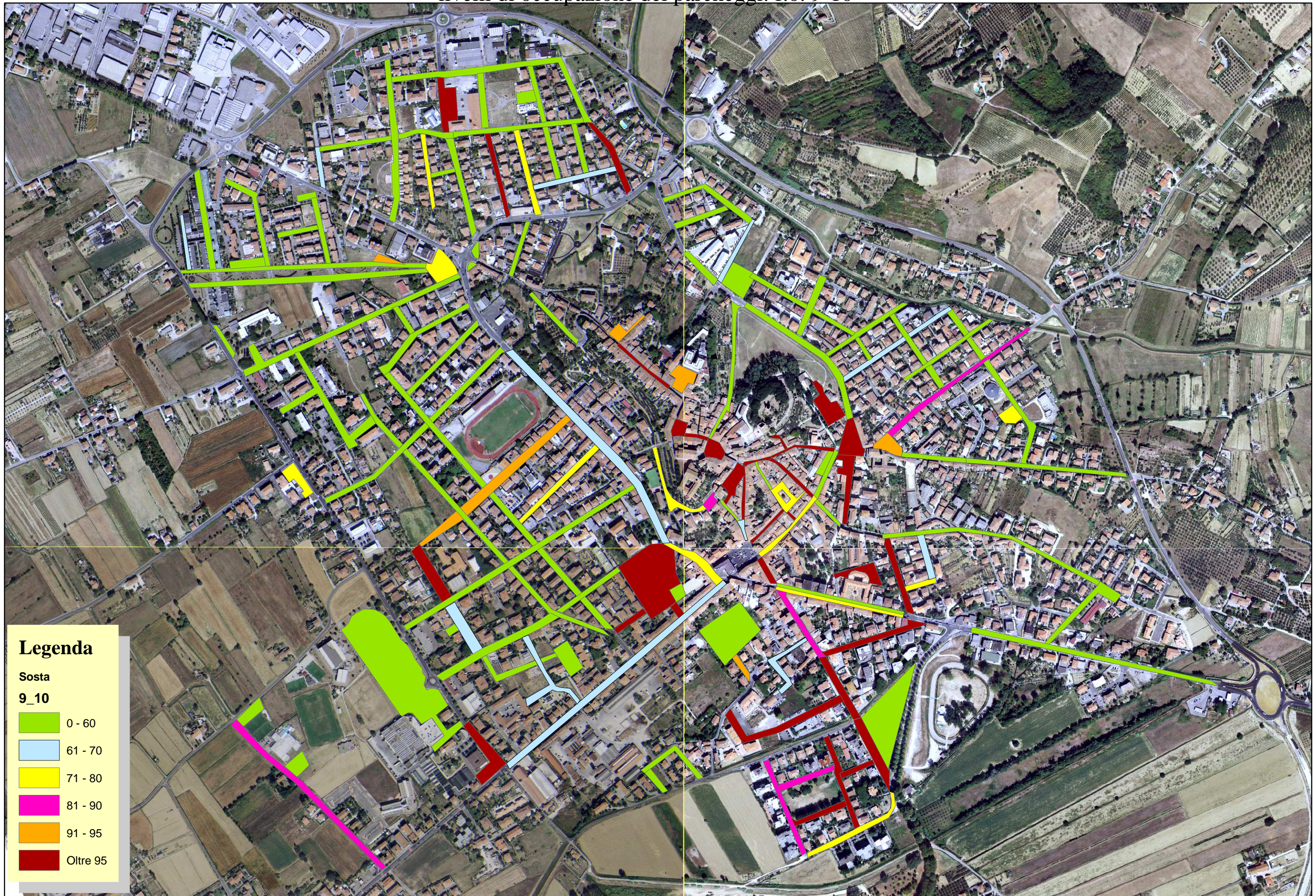
- Libera
- A pagamento

# LA SOSTA NEL CENTRO STORICO: STATO DI PROGETTO

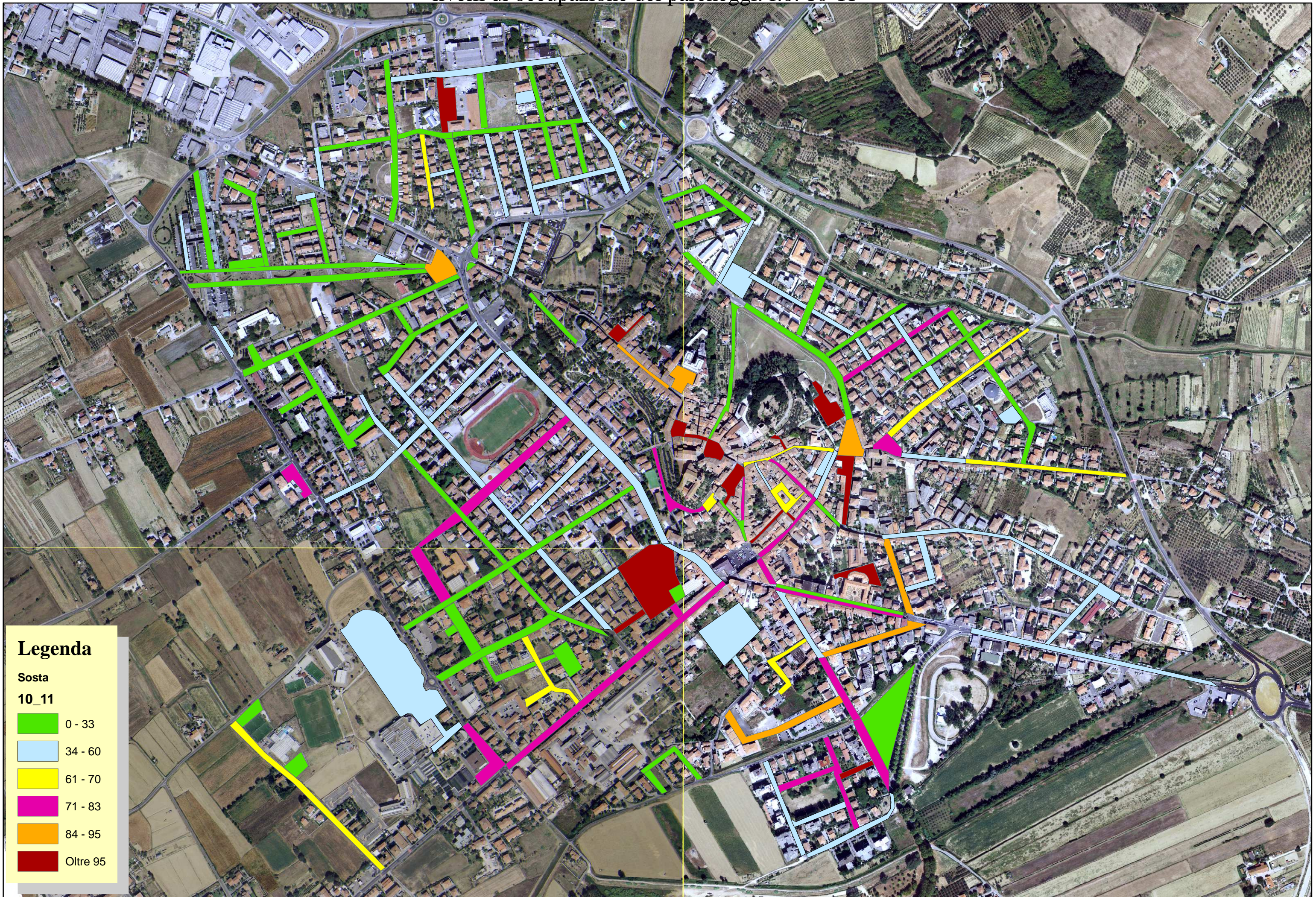


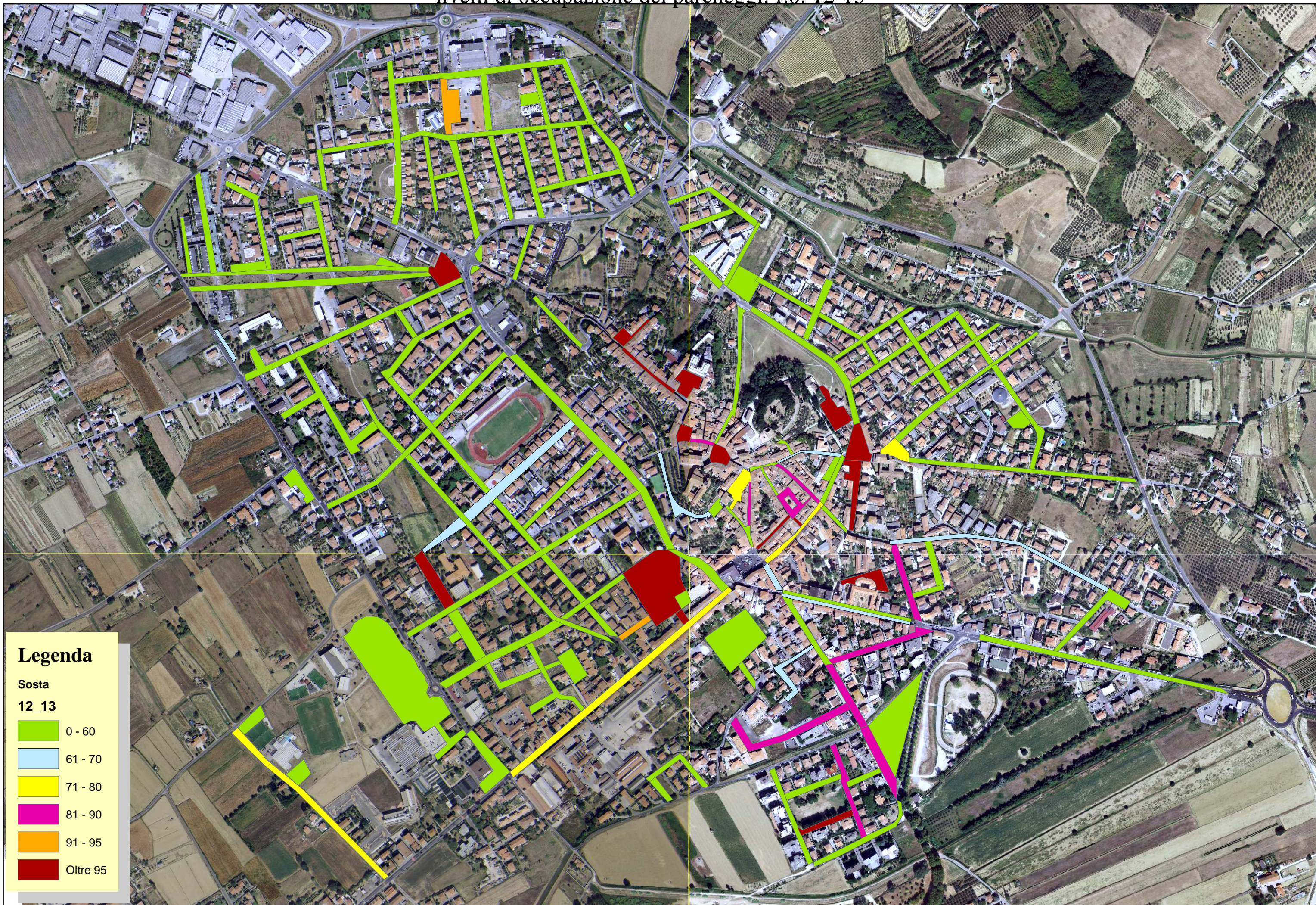
ZTL										
ID	Nome	auto in sosta (mattina)	auto in sosta (pomeriggio)	auto in sosta (sera) (1)	Carico max sosta (2)	Stato attuale capacità (3)	Scenario progetto (4)	Variazione posti auto stato progetto su attuale (4)-(3)	Variazione su carico max (4)-(2)	Variazione su sera (4)-(1)
1	Piazza Amendola	32	38	40	40	40	40	0	0	0
2	Piazza Montanelli	0	0	0	0	0	0	0	0	0
3	via Borgo Valori	0	0	0	0	0	0	0	0	0
4	via Camullia	0	0	0	0	0	0	0	0	0
5	via Castracani	5	8	8	8	8	0	-8	-8	-8
6	via Cecchi	11	11	11	11	11	11	0	0	0
7	via Curtatone	0	0	0	0	0	0	0	0	0
8	via del Cassero	0	0	0	0	0	0	0	0	0
9	via del Roccone	2	2	2	2	0	0	0	-2	-2
10	via delle Carbonaie	0	0	0	0	0	0	0	0	0
11	via di San Giorgio	0	0	0	0	0	0	0	0	0
12	via Donateschi	12	7	8	12	12	6	-6	-6	-2
13	via Greppa	0	0	0	0	0	0	0	0	0
14	via La Marmora	16	17	17	17	17	12	-5	-5	-5
15	via Machiavelli	4	5	5	5	5	5	0	0	0
16	via Manzoni	5	7	7	7	7	0	-7	-7	-7
17	via Mario Sbrilli	11	6	6	11	39	39	0	28	33
18	via Nelli	3	0	0	3	3	0	-3	-3	0
19	via Pacini	2	2	2	2	2	2	0	0	0
20	via Pietro Martini	3	3	3	3	3	0	-3	-3	-3
21	via Poggio Alderighi	26	25	26	26	26	26	0	0	0
22	via Porta Raimonda	6	3	3	6	6	6	0	0	3
23	via Sauro	2	6	4	6	8	8	0	2	4
24	via San Giovanni	6	6	6	6	6	3	-3	-3	-3
25	via Soldaini	10	10	10	10	10	10	0	0	0
26	piazza Garibaldi	24	25	25	25	19	19	0	-6	-6
27	piazza Cavour	5	5	5	5	5	3	-2	-2	-2
28	piazza Vittorio Veneto	40	28	28	40	28	10	-18	-30	-18
29	Corso Matteotti	5	20	21	21	21	21	0	0	0
30	Piazza Lavagnini	21	23	23	23	23	24	1	1	1
31	Piazza Bracci	27	31	31	31	31	31	0	0	0
<b>TOTALE</b>		<b>278</b>	<b>288</b>	<b>291</b>	<b>320</b>	<b>330</b>	<b>276</b>	<b>-54</b>	<b>-44</b>	<b>-15</b>













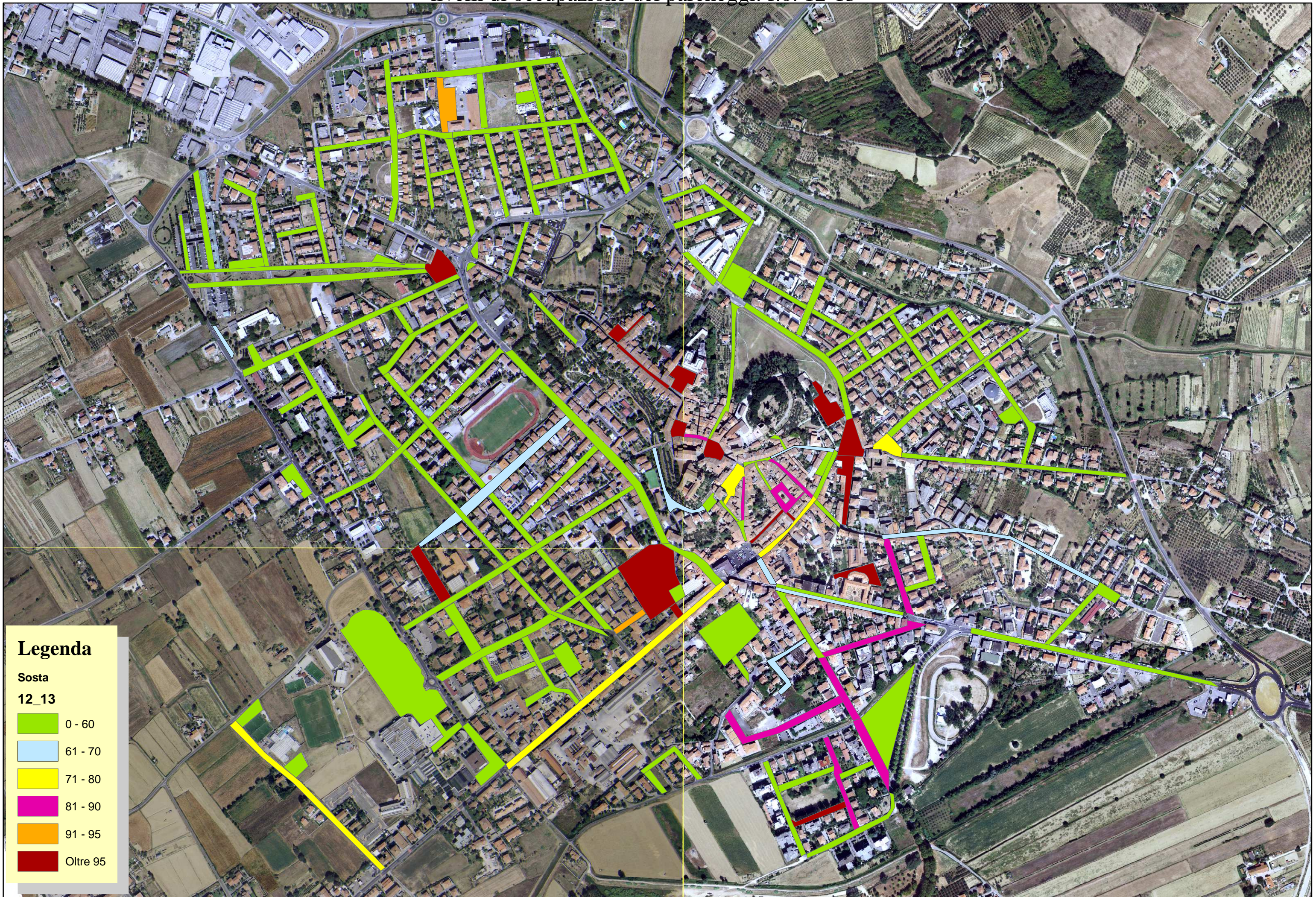


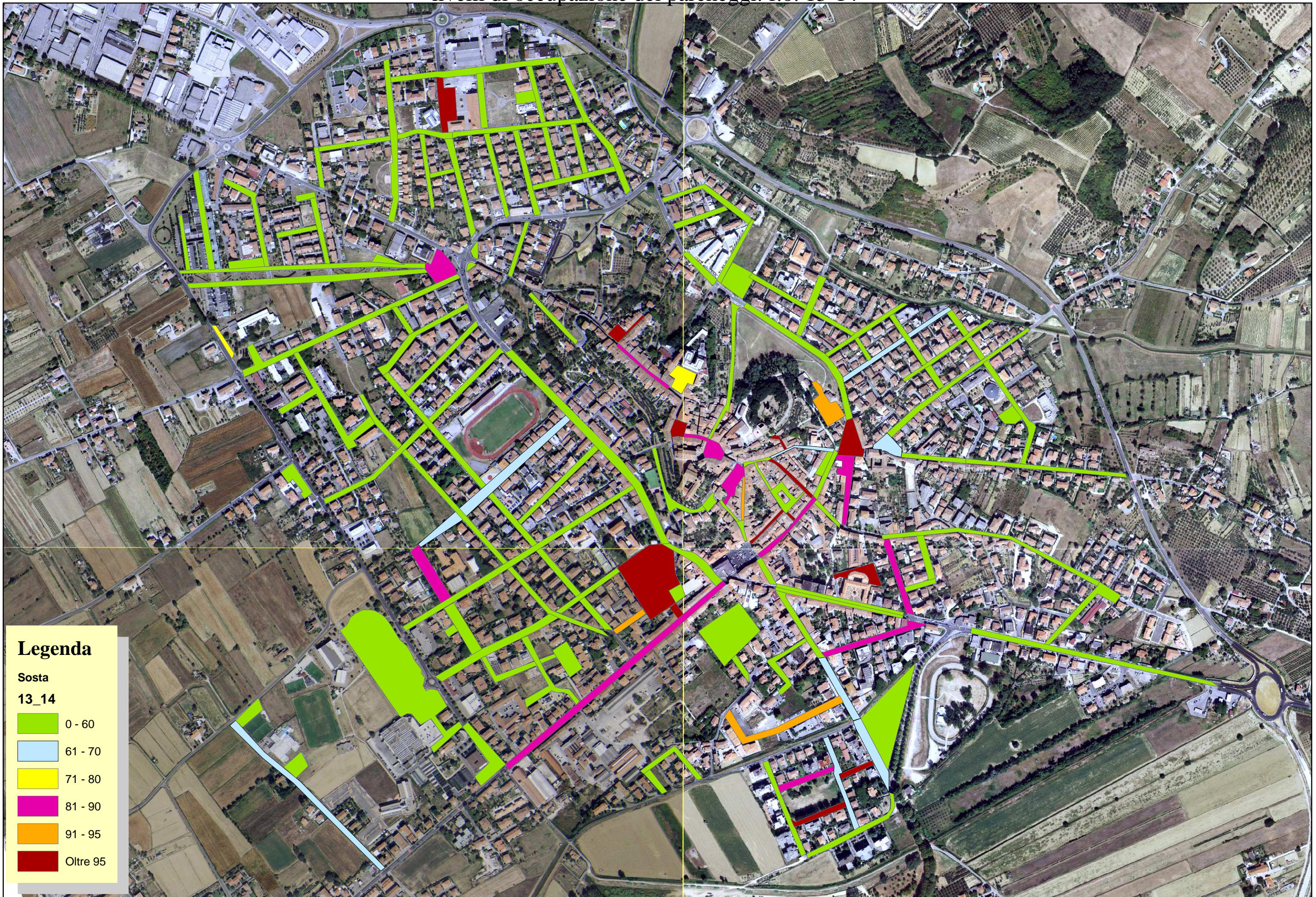


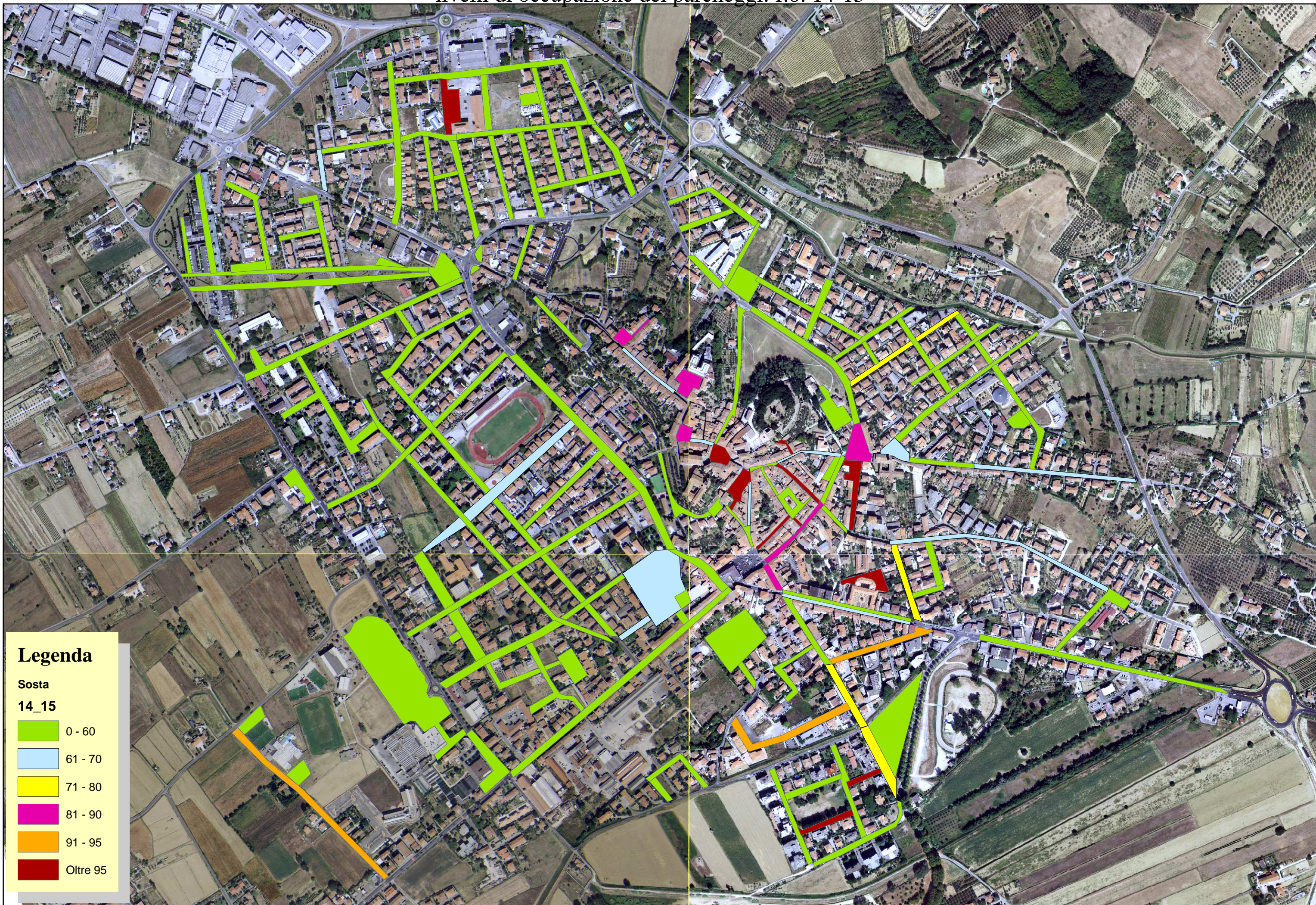
**Legenda**

Sosta  
12\_13







-  0 - 60
-  61 - 70
-  71 - 80
-  81 - 90
-  91 - 95
-  Oltre 95

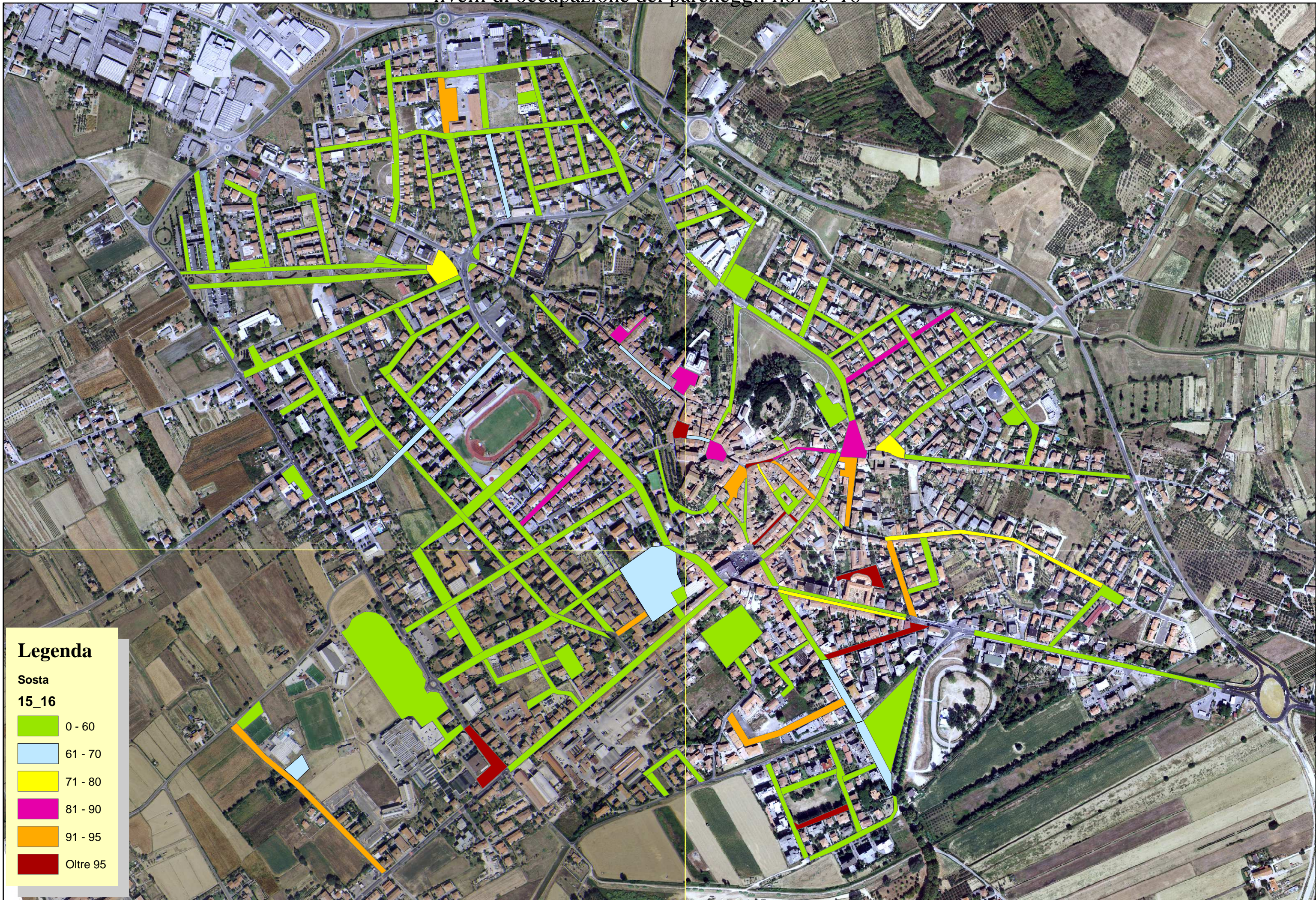


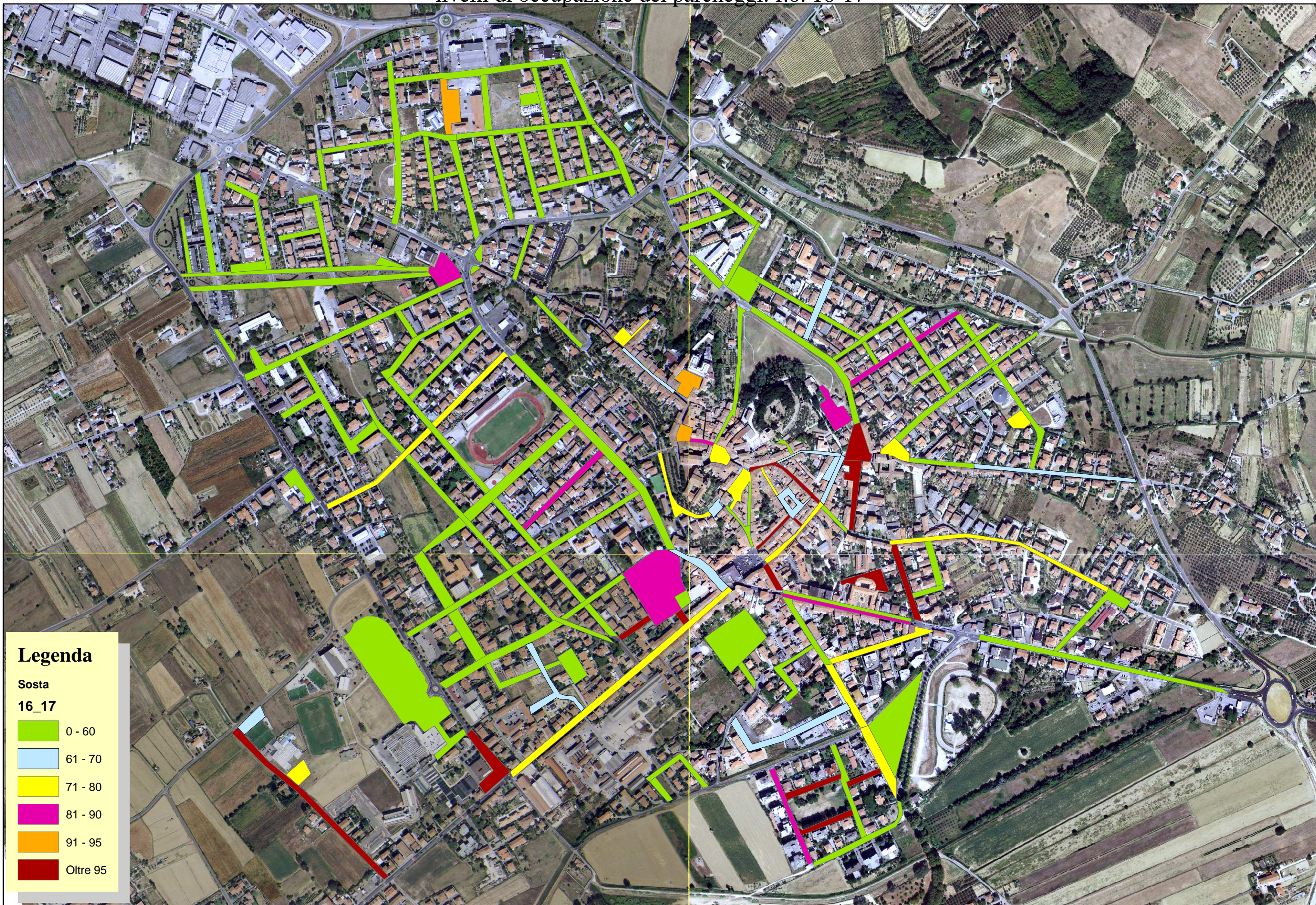




### Legenda

Sosta	
14_15	
	0 - 60
	61 - 70
	71 - 80
	81 - 90
	91 - 95
	Oltre 95

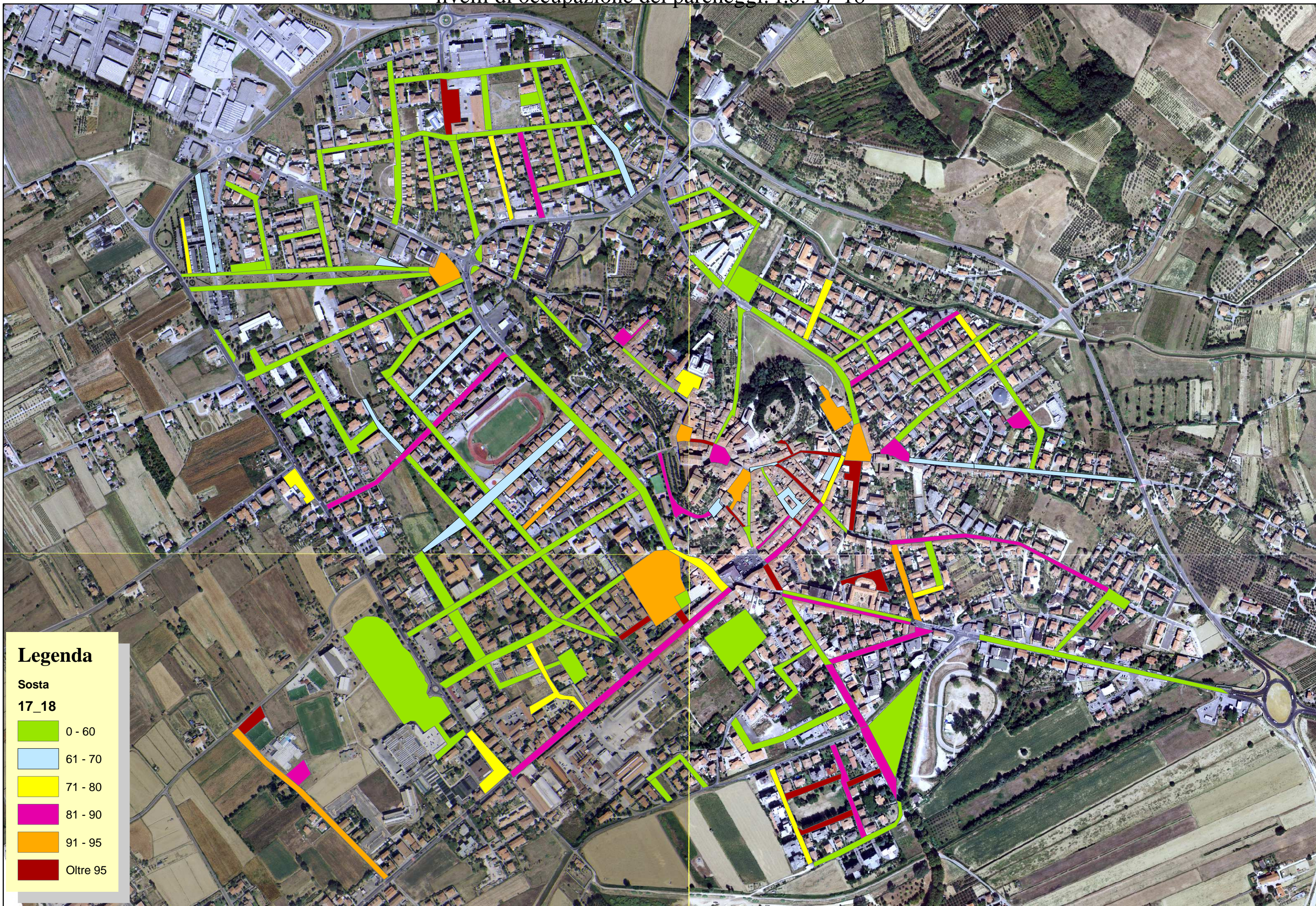




**Legenda**

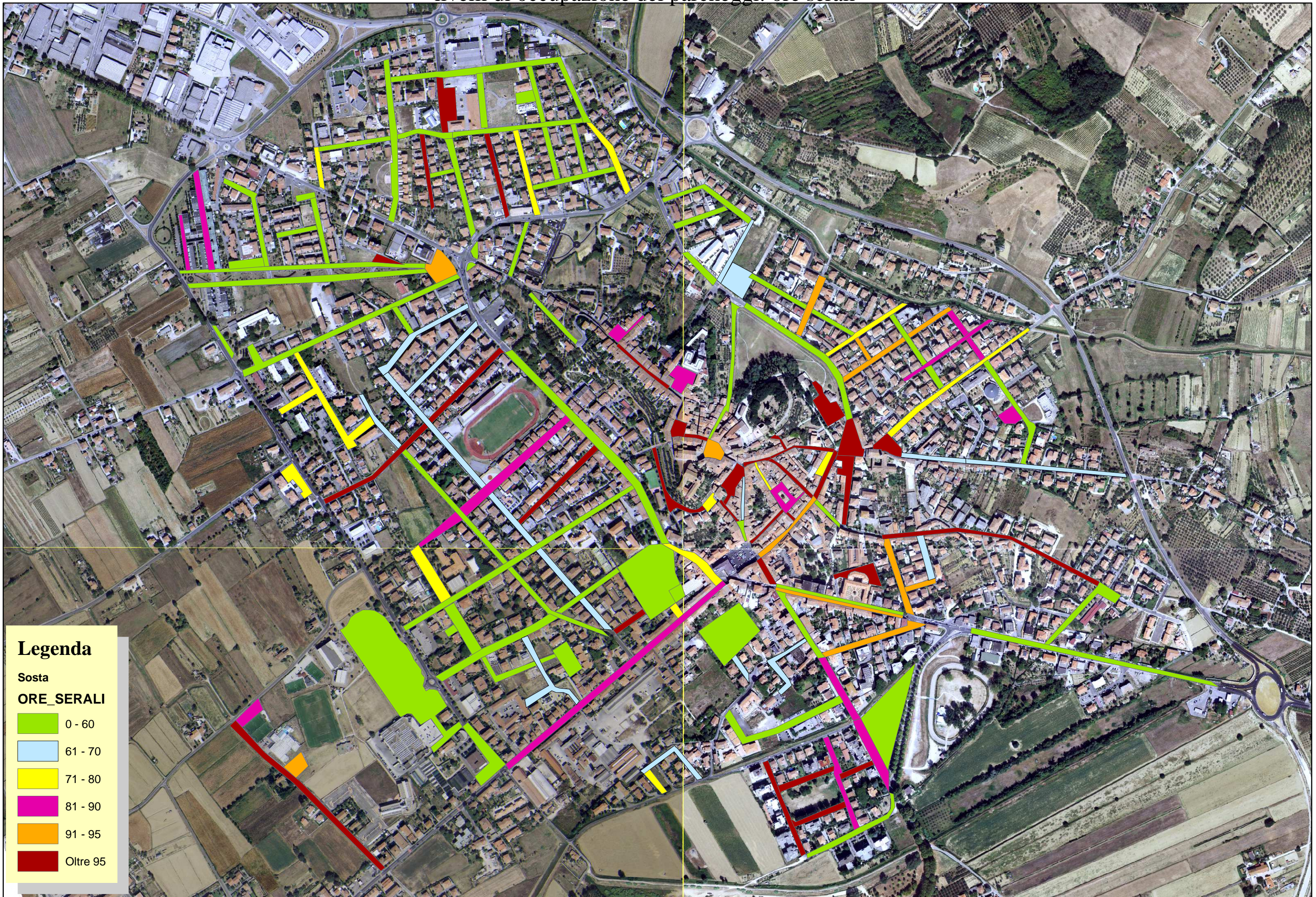
Sosta  
16\_17

0 - 60
61 - 70
71 - 80
81 - 90
91 - 95
Oltre 95

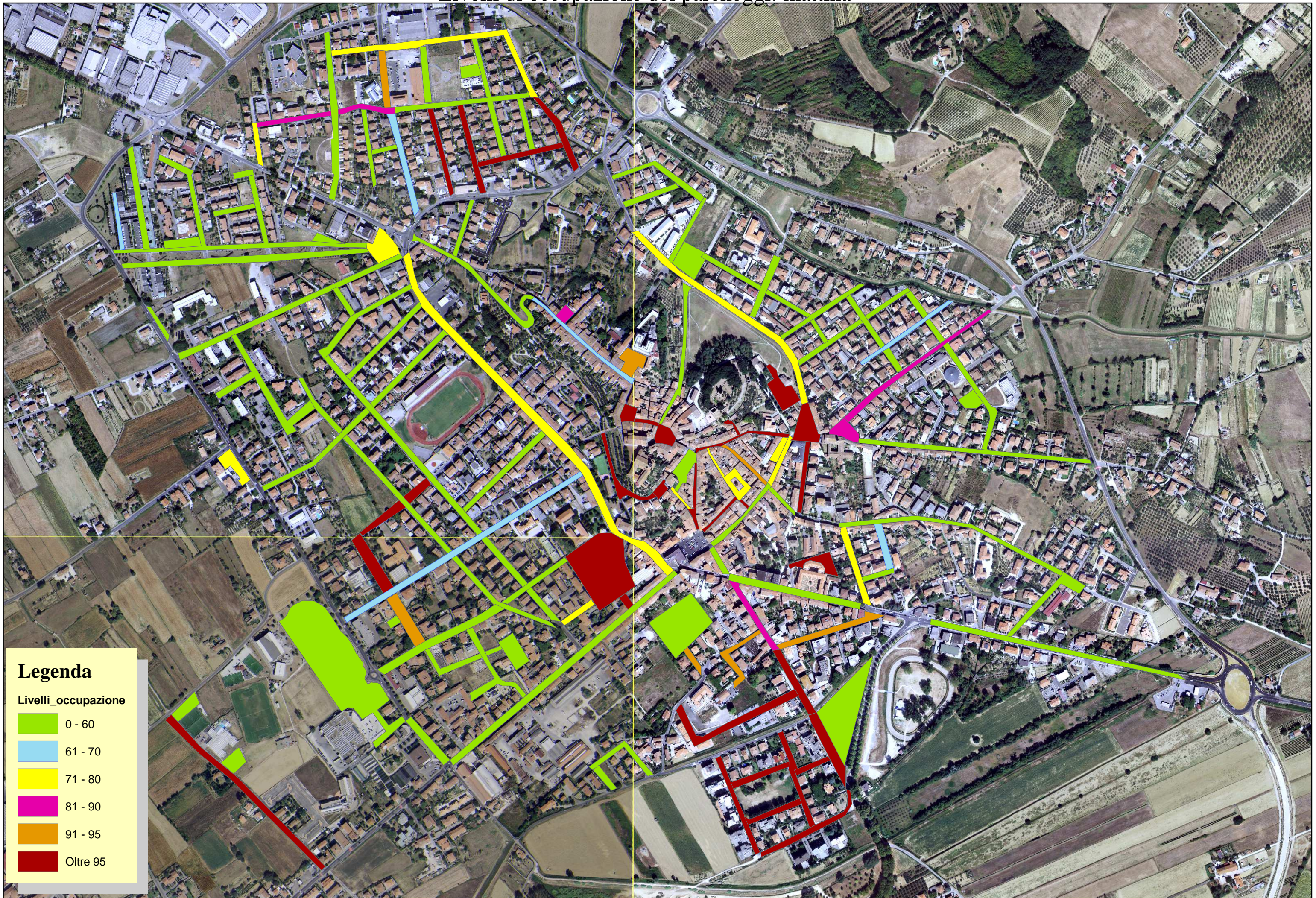




livelli di occupazione dei parcheggi: ore serali



# Livelli di occupazione dei parcheggi: mattina

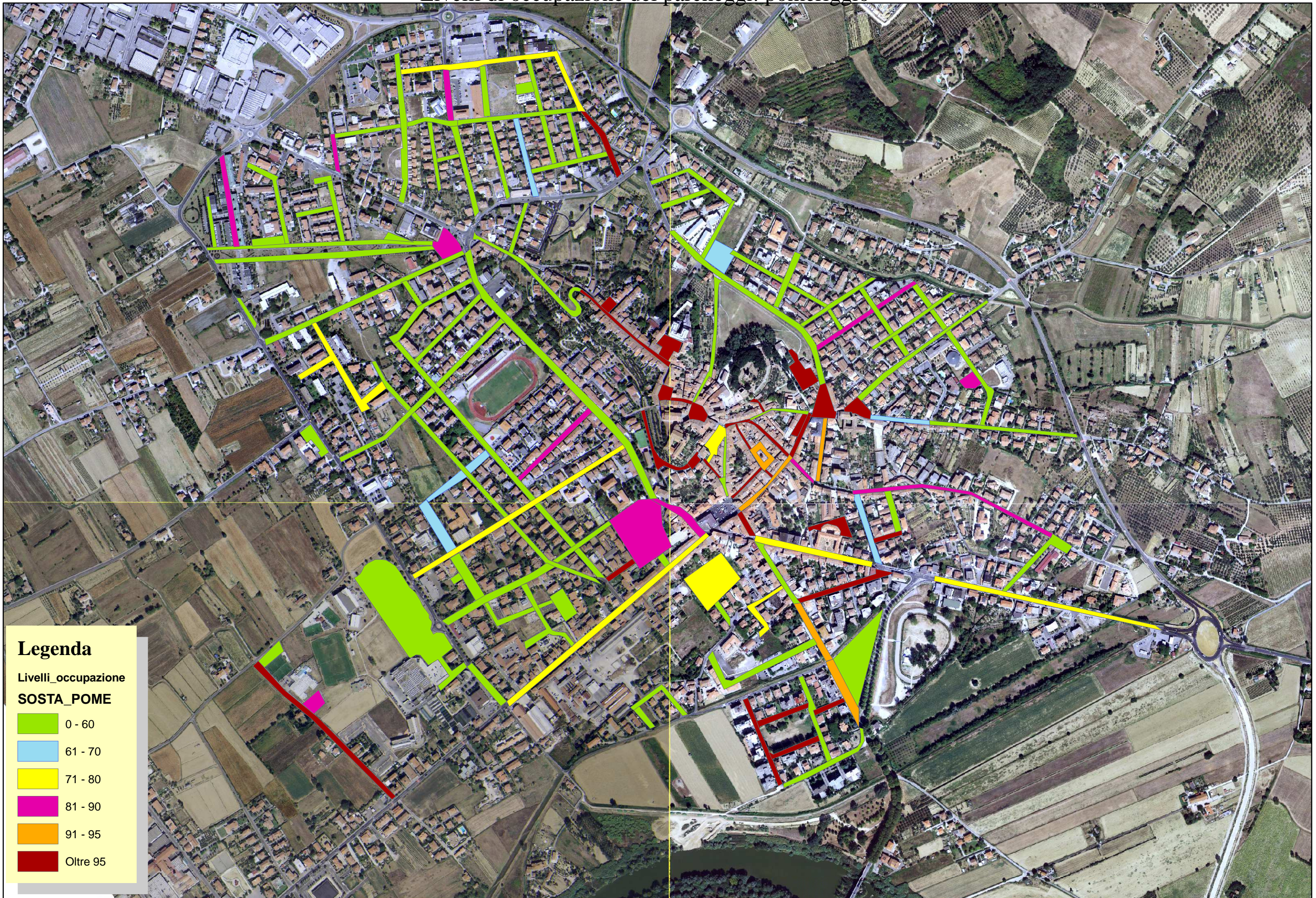


## Legenda

Livelli\_occupazione

- 0 - 60
- 61 - 70
- 71 - 80
- 81 - 90
- 91 - 95
- Oltre 95

# Livelli di occupazione dei parcheggi: pomeriggio

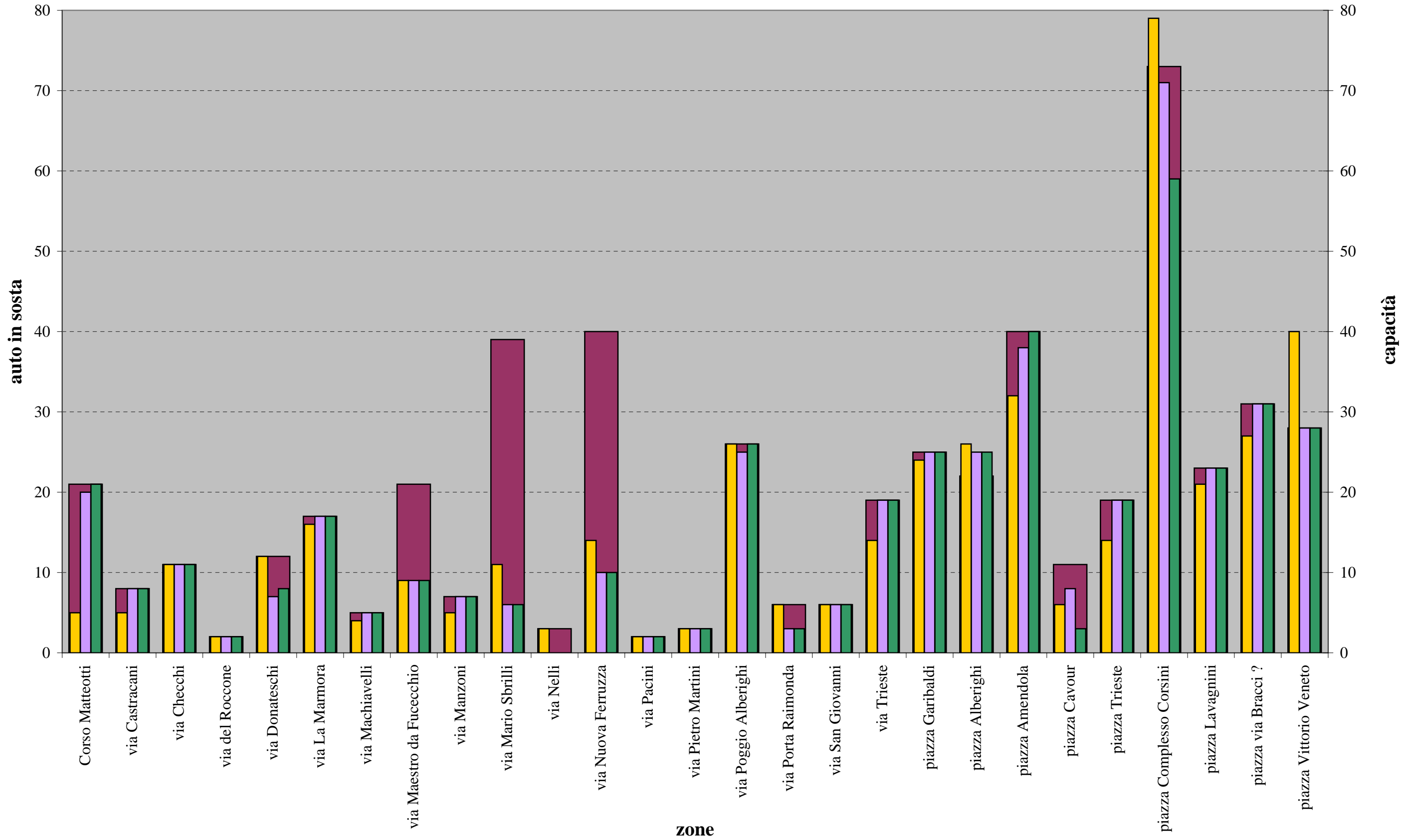


# Livelli di occupazione dei parcheggi: sera



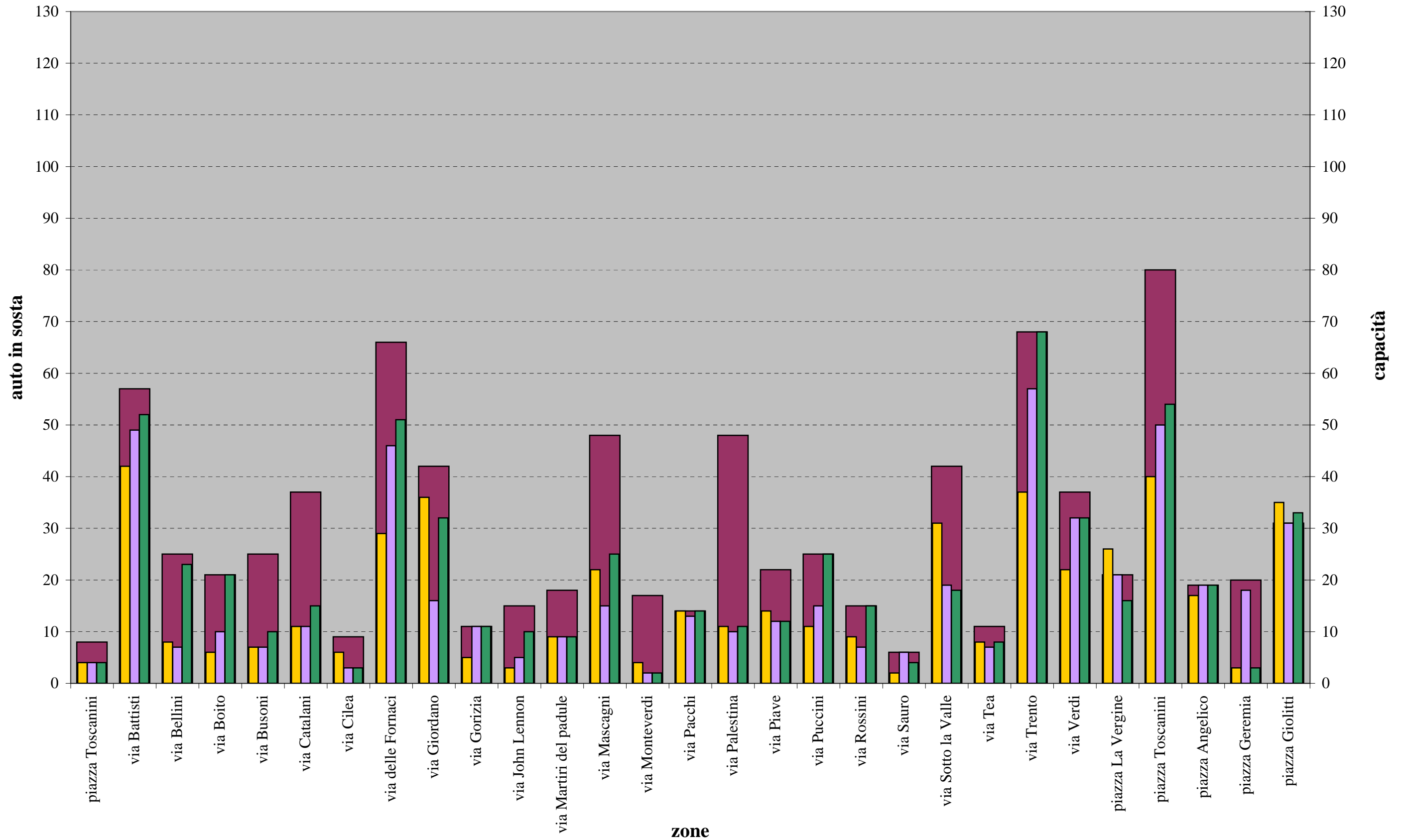
# Zona 1- auto in sosta per strada

Capacità sosta mattino sosta pomeriggio sosta sera



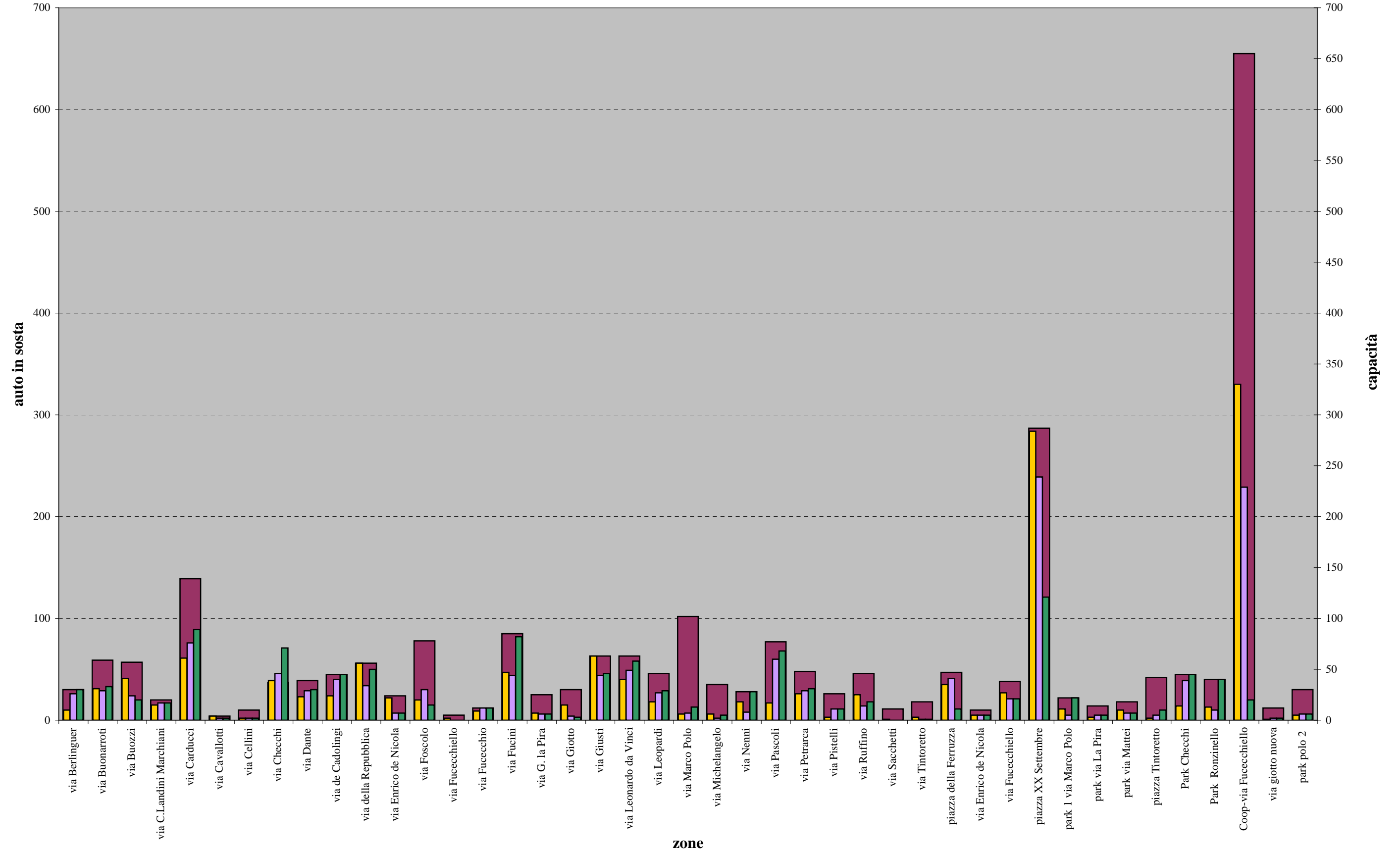
## Zona 2- auto in sosta per strada

Capacità sosta mattino sosta pomeriggio sosta sera



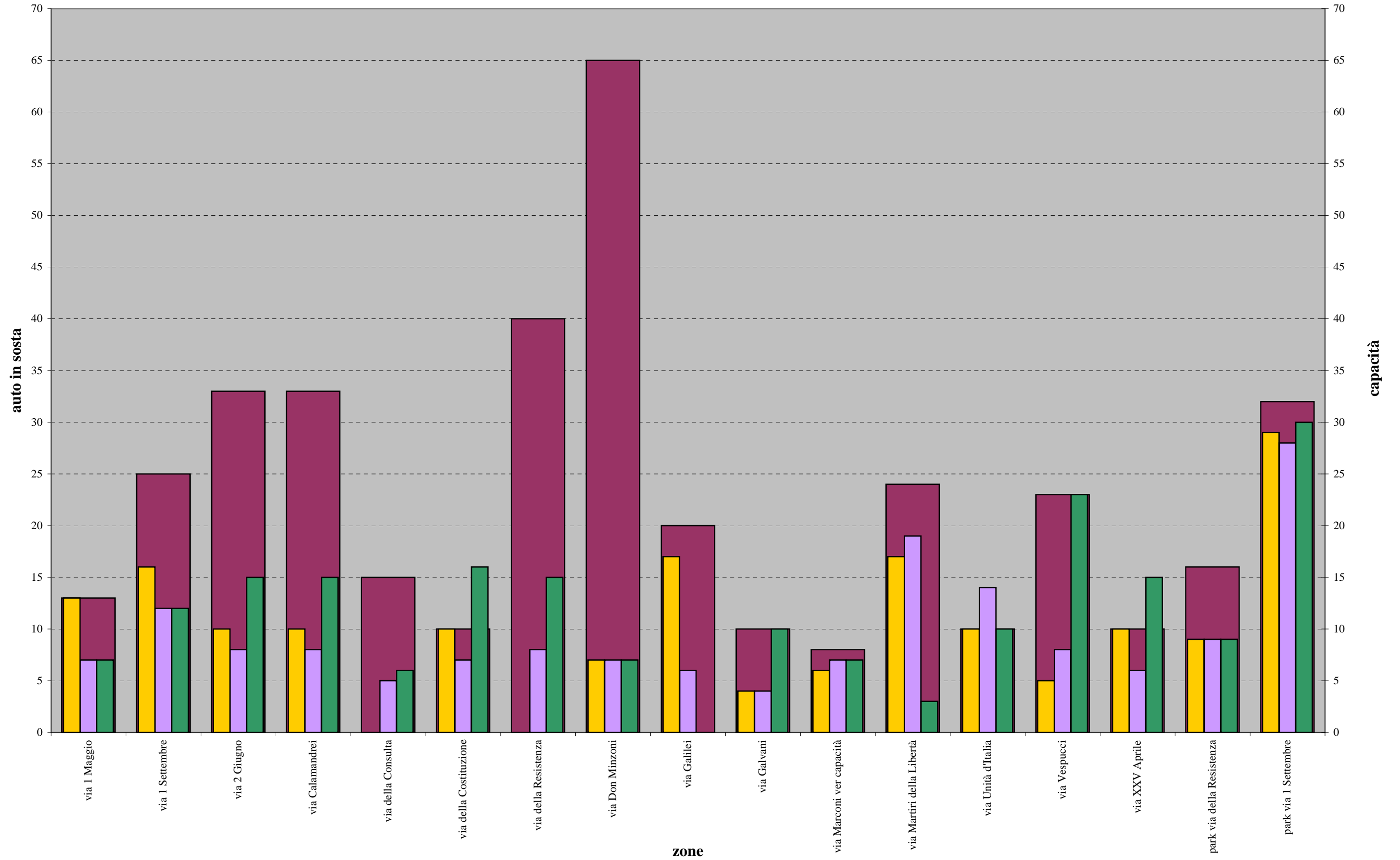
# Zona 3- auto in sosta per strada

Capacità sosta mattino sosta pomeriggio sosta sera



# Zona 4- auto in sosta per strada

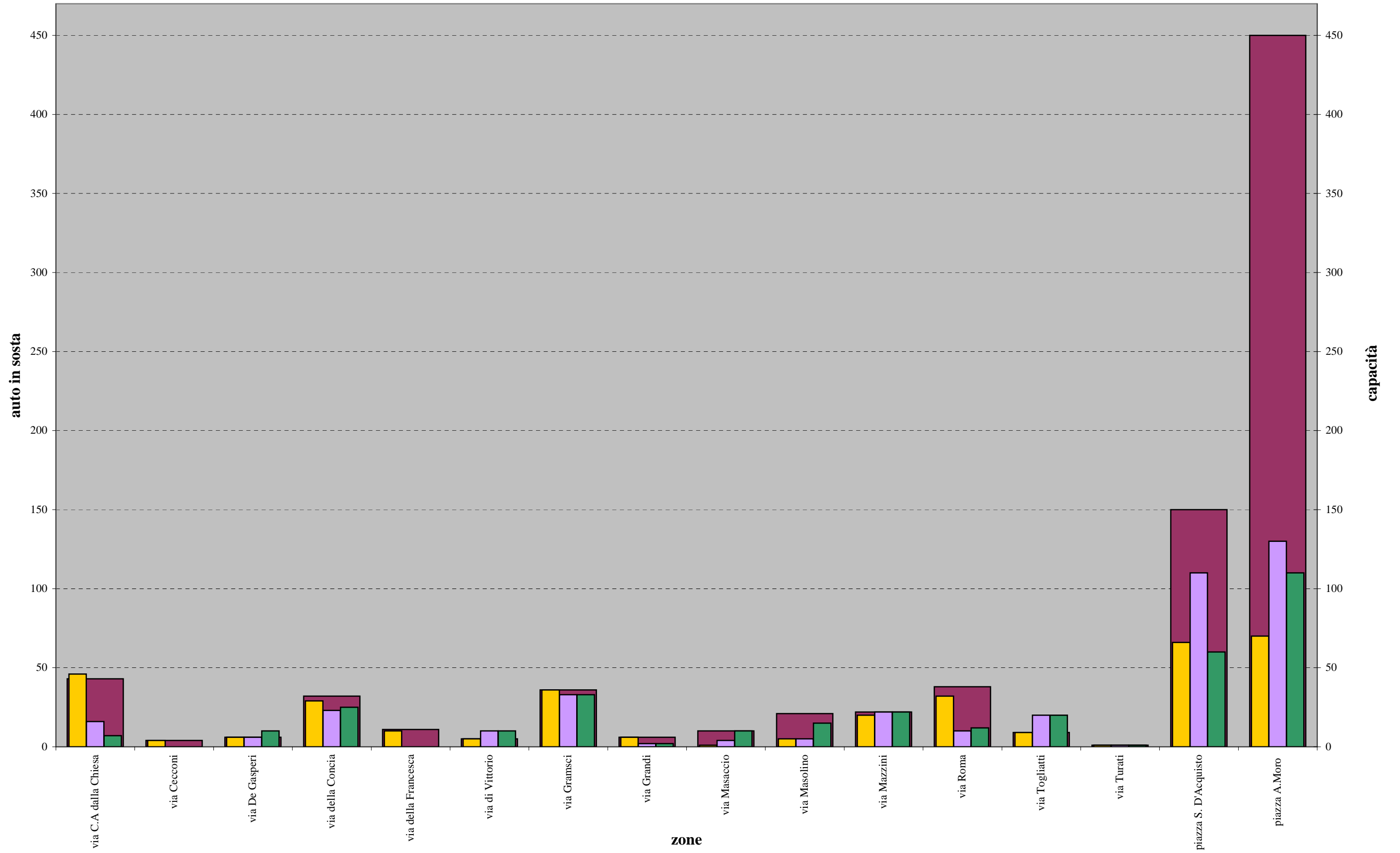
Capacità sosta mattino sosta pomeriggio sosta sera





# Zona 5- auto in sosta per strada

Capacità sosta mattino sosta pomeriggio sosta sera



ID	Zona	Via	Capacità	Livello di occupazione (%)										Ore serali
				8-9	9-10	10-11	11-12	12-13	13-14	14-15	15-16	16-17	17-18	
1	1	Corso Matteotti	21	100	76	81	86	76	81	86	52	71	81	95
2	1	via Castracani	8	100	100	88	100	100	88	63	63	63	50	100
3	1	via Checchi	11	100	100	100	100	100	100	100	100	100	82	100
4	1	via del Roccone	2	100	100	100	50	50	100	100	0	50	100	100
5	1	via Donateschi	12	100	100	83	75	83	92	67	58	58	42	67
6	1	via La Marmora	17	100	100	82	76	82	100	100	94	100	100	100
7	1	via Machiavelli	5	60	20	20	0	40	20	40	60	60	100	100
8	1	via Maestro da Fucecchio	21	57	43	43	43	33	33	24	19	19	24	33
9	1	via Manzoni	7	71	57	43	43	29	29	14	71	71	57	71
10	1	via Mario Sbrilli	39	26	13	13	18	13	15	38	36	41	31	44
11	1	via Nelli	3	67	67	33	0	0	0	0	0	33	33	0
12	1	via Nuova Ferruzza	40	13	13	10	5	10	13	25	25	20	25	25
13	1	via Pacini	2	100	100	100	100	100	100	100	100	100	100	100
14	1	via Pietro Martini	3	100	100	67	67	33	33	33	100	100	67	100
15	1	via Poggio Alberighi	26	100	77	77	69	65	58	50	50	73	81	100
16	1	via Porta Raimonda	6	100	100	67	50	67	67	67	83	67	100	100
17	1	via San Giovanni	6	100	100	100	100	83	83	67	67	83	100	100
18	1	via Trieste	19	74	53	53	58	53	42	37	37	68	79	100
19	1	piazza Garibaldi	25	100	100	100	100	100	100	88	100	92	92	100
20	1	piazza Alberighi	22	100	82	68	50	45	45	36	36	68	68	77
21	1	piazza Amendola	40	63	80	70	88	85	50	50	50	63	63	83
22	1	piazza Cavour	11	100	100	100	73	73	82	100	91	73	91	100
23	1	piazza Trieste	19	79	53	53	42	42	42	37	42	63	68	74
24	1	piazza Complesso Corsini	73	100	100	100	100	99	93	51	48	89	93	96
25	1	piazza Lavagnini	23	100	91	87	100	100	78	87	87	91	78	87
26	1	piazza via Bracci ?	31	100	94	97	100	100	97	81	81	77	90	87
27	1	piazza Vittorio Veneto	28	100	100	100	100	100	86	96	86	79	89	93
28	2	piazza Toscanini	8	50	50	63	50	38	38	63	50	63	63	63
29	2	via Battisti	70	50	50	43	40	40	39	31	31	34	54	59
30	2	via Bellini	25	32	32	32	32	32	24	20	20	36	48	72
31	2	via Boito	21	33	24	29	19	24	38	19	24	57	71	81
32	2	via Busoni	25	32	28	36	32	20	16	28	20	24	32	32
33	2	via Catalani	37	32	32	30	32	27	24	27	22	30	24	32
34	2	via Cilea	9	67	33	22	22	33	44	33	22	33	56	89
35	2	via delle Fornaci	66	48	50	53	45	42	44	50	53	58	62	68
36	2	via Giordano	42	83	86	67	57	52	48	43	43	45	60	74
37	2	via Gorizia	11	91	73	45	36	36	45	36	55	45	73	91
38	2	via John Lennon	15	80	67	53	33	33	27	33	33	53	53	67
39	2	via Martiri del padule	18	50	50	44	44	39	39	28	28	44	28	39
40	2	via Mascagni	48	50	46	46	44	38	38	31	33	29	38	46
41	2	via Monteverdi	17	24	24	12	12	12	6	6	6	12	12	18
42	2	via Pacchi	14	100	100	100	93	100	86	100	93	100	100	100
43	2	via Palestina	48	21	21	19	19	17	15	10	10	13	17	23
44	2	via Piave	22	64	64	55	55	45	45	41	45	36	50	64
45	2	via Puccini	25	68	60	44	40	36	44	48	40	52	60	92
46	2	via Rossini	15	60	60	33	53	40	40	33	53	67	73	93
47	2	via Sauro	6	100	100	83	67	67	50	83	50	100	100	100
48	2	via Sotto la Valle	42	40	24	24	26	21	17	19	19	29	36	38

ID	Zona	Via	Capacità	Livello di occupazione (%)										Ore serali
				8-9	9-10	10-11	11-12	12-13	13-14	14-15	15-16	16-17	17-18	
49	2	via Tea	11	91	100	91	100	82	82	73	91	100	91	91
50	2	via Trento	68	56	56	56	59	62	60	66	71	75	90	100
51	2	via Verdi	37	68	70	76	73	54	68	76	81	84	86	95
52	2	piazza La Vergine	21	100	100	95	105	110	100	90	86	100	95	100
53	2	piazza Toscanini	80	50	50	48	49	46	45	41	48	51	55	64
54	2	piazza Angelico	19	100	95	79	79	74	68	68	79	79	84	100
55	2	piazza Geremia	20	85	75	50	40	25	25	35	50	75	90	90
56	2	piazza Giolitti	31	100	100	113	113	110	100	97	113	106	110	97
133	2	via Battisti	57	84	79	79	74	61	60	67	74	84	88	91
57	3	via Berlinguer	30	40	33	33	37	43	37	43	37	50	67	83
58	3	via Buonarroti	59	51	42	47	49	53	54	56	53	59	63	64
59	3	via Buozzi	57	72	70	53	49	42	42	39	35	33	32	37
60	3	via C.Landini Marchiani	20	75	75	60	55	55	50	45	60	65	75	80
61	3	via Carducci	139	47	43	42	41	42	44	49	50	51	54	65
62	3	via Cavallotti	4	100	100	75	75	100	100	50	50	100	100	75
63	3	via Cellini	10	40	20	20	20	30	20	20	20	20	30	20
64	3	via Checchi	37	100	81	68	54	76	70	95	95	103	95	135
65	3	via Dante	39	64	67	72	79	79	82	51	51	79	82	87
66	3	via de Cadolingi	45	80	73	56	49	44	47	58	84	84	93	100
67	3	via della Repubblica	56	100	100	82	100	100	88	50	43	41	55	73
68	3	via Enrico de Nicola	24	75	63	33	33	21	21	25	21	29	29	25
69	3	via Foscolo	78	26	26	19	19	14	13	15	17	12	12	14
70	3	via Fucecchiello	5	40	100	80	80	60	40	60	100	100	80	0
71	3	via Fucecchio	12	100	100	100	83	92	92	67	92	100	100	100
72	3	via Fucini	85	53	53	55	51	53	56	47	61	76	88	96
73	3	via G. la Pira	25	32	28	32	24	20	20	16	16	24	24	28
74	3	via Giotto	30	50	50	33	13	13	10	10	13	17	10	10
75	3	via Giusti	63	97	94	79	65	65	63	62	56	60	67	87
76	3	via Leonardo da Vinci	63	29	29	24	24	30	33	35	38	40	40	46
77	3	via Leopardi	46	39	39	33	33	39	46	54	57	54	59	65
78	3	via Marco Polo	102	6	6	5	5	4	4	4	3	2	5	5
79	3	via Michelangelo	35	17	17	14	14	6	6	9	6	11	14	14
80	3	via Nenni	28	64	64	54	43	36	36	32	29	54	75	86
81	3	via Pascoli	77	52	53	32	32	27	27	26	42	45	58	77
82	3	via Petrarca	48	54	54	52	52	58	52	50	60	60	65	65
83	3	via Pistelli	26	46	46	31	19	12	12	8	8	31	46	46
84	3	via Ruffino	46	54	54	46	46	39	26	26	28	39	46	46
85	3	via Sacchetti	11	9	9	0	0	0	0	0	0	9	0	9
86	3	via Tintoretto	18	56	28	28	17	17	17	11	11	6	11	6
87	3	piazza della Ferruzza	47	74	74	89	96	96	87	60	74	89	91	91
88	3	via Enrico de Nicola	10	0	0	0	0	0	0	0	0	0	0	0
89	3	via Fucecchiello	38	79	79	76	53	55	50	45	55	55	74	79
90	3	piazza XX Settembre	287	100	100	99	98	100	99	63	70	82	91	54
91	3	park 1 via Marco Polo	22	100	95	45	45	41	41	36	23	50	68	100
92	3	park via La Pira	14	79	36	36	36	21	21	21	50	36	36	29
93	3	park via Mattei	18	89	44	44	28	61	72	28	33	22	17	22
94	3	piazza Tintoretto	42	24	12	12	5	5	5	10	5	12	19	24
95	3	Park Checchi	45	33	33	31	29	33	40	44	67	78	89	91

ID	Zona	Via	Capacità	Livello di occupazione (%)										Ore serali
				8-9	9-10	10-11	11-12	12-13	13-14	14-15	15-16	16-17	17-18	
96	3	Park Ronzinello	40	25	20	20	20	23	25	38	38	63	100	85
97	3	Coop-via Fucecchiello	655	50	46	39	43	47	34	44	44	47	47	2
98	3	via giotto nuova	12	83	67	67	42	17	17	17	42	67	75	67
99	3	park polo 2	30	33	17	17	17	13	20	13	13	10	17	20
100	4	via 1 Maggio	13	85	69	38	38	31	38	31	23	15	38	54
101	4	via 1 Settembre	25	64	40	32	20	16	16	20	12	12	40	44
102	4	via 2 Giugno	33	30	24	15	12	12	12	9	9	6	15	30
103	4	via Calamandrei	33	45	36	30	24	21	21	21	18	15	15	36
104	4	via della Consulta	15	80	53	33	33	27	33	27	20	33	53	47
105	4	via della Costituzione	10	90	80	40	40	30	30	40	50	50	90	80
106	4	via della Resistenza	40	25	3	3	3	0	0	0	13	10	13	18
107	4	via Don Minzoni	65	11	11	8	8	8	9	6	5	5	3	9
108	4	via Galilei	20	50	50	25	25	20	20	25	30	20	35	45
109	4	via Galvani	10	50	50	50	40	40	30	30	50	50	40	60
110	4	via Marconi ver capacità	8	88	63	50	63	38	38	63	50	25	25	75
111	4	via Martiri della Libertà	24	50	50	42	33	33	25	33	38	21	21	29
112	4	via Unità d'Italia	10	100	100	50	50	40	40	60	50	50	70	80
113	4	via Vespucci	23	87	74	65	65	43	35	35	30	30	57	96
114	4	via XXV Aprile	10	100	100	50	50	60	40	50	70	50	80	100
115	4	park via della Resistenza	16	63	56	56	31	31	31	38	31	50	50	56
116	4	park via 1 Settembre	32	100	100	97	91	94	97	100	91	94	97	97
117	5	via C.A dalla Chiesa	43	105	105	95	98	88	91	93	93	70	40	19
118	5	via Cecconi	4	75	75	50	25	25	0	0	0	50	25	25
119	5	via De Gasperi	6	117	83	83	50	50	83	33	33	100	133	100
120	5	via della Concia	32	88	66	66	59	69	53	47	47	44	56	69
121	5	via della Francesca	11	91	91	45	27	27	18	9	9	45	45	64
122	5	via di Vittorio	5	100	100	60	60	100	120	100	120	160	140	140
123	5	via Gramsci	36	100	100	83	86	81	67	72	61	78	83	83
124	5	via Grandi	6	100	100	83	100	83	67	33	33	50	83	83
125	5	via Masaccio	10	100	50	20	20	10	10	30	10	10	50	80
126	5	via Masolino	21	57	57	24	29	10	14	14	24	19	33	67
127	5	via Mazzini	22	100	100	95	91	82	86	95	100	77	86	95
128	5	via Roma	38	87	87	53	39	39	45	34	42	47	39	34
129	5	via Togliatti	9	89	89	56	56	44	44	56	44	89	78	100
130	5	via Turati	1	100	100	100	100	0	100	100	0	100	100	100
131	5	piazza S. D'Acquisto	150	57	53	53	54	43	46	37	39	53	55	37
132	5	piazza A.Moro	450	27	24	27	29	26	21	21	21	27	30	23