

# PIANO STRUTTURALE INTERCOMUNALE

ai sensi dell'art. 94 della L.R. 65/14



**COMUNE DI SAN MINIATO**  
(Provincia di Pisa)

**COMUNE DI FUCECCHIO**  
(Città Metropolitana di Firenze)

**Sindaco**  
Simone Giglioli

**Sindaco**  
Alessio Spinelli

**Garante dell'informazione e della comunicazione**  
Dott. Alice Fioriponti

**Responsabile del procedimento**  
Ing. Iuri Gelli

**Coordinatore Ufficio unico di Piano**  
Arch. Paola Pollina

**Ufficio unico di Piano**  
Arch. Daniela Fenilli  
Comune di San Miniato  
Arch. Andrea Colli Franzone  
Arch. Donatella Varallo  
Comune di Fucecchio

**GRUPPO DI PROGETTAZIONE:**

**Urbanistica e Paesaggio**  
Arch. Mauro Ciampa (capogruppo coordinatore)  
Arch. Chiara Ciampa - Architetti Associati Ciampa  
Arch. Giovanni Giusti

**Territorio rurale**  
Dott. Agr. Elisabetta Norci  
Stefano Caloni - Dott. Agr. Edoardo Manfredini

**Mobilità**  
Ing. Luca Della Santina

**Restituzione ed elaborazione cartografica**  
Planif. J. Anita Pieroni

**Esperto Sistemi Informativi Territoriali**  
Geog. Garces Ciurana Laura

**Aspetti legali**  
Avv. Frida Scarpa

**Studi Geologici, VAS e Vinca**  
Dott. Geol. Fabio Mezzetti  
Dott. Agr. Roberto Bonaretti  
Planif. T. Fabio Iacometti

**Studi Idraulici**  
Dott. Ing. Alessio Gabrielli

**Studi Archeologici**  
Prof. Monica Baldassarri  
Dott. Antonio Alberti

**Studi socio-economici**  
Prof. Nicola Bellini

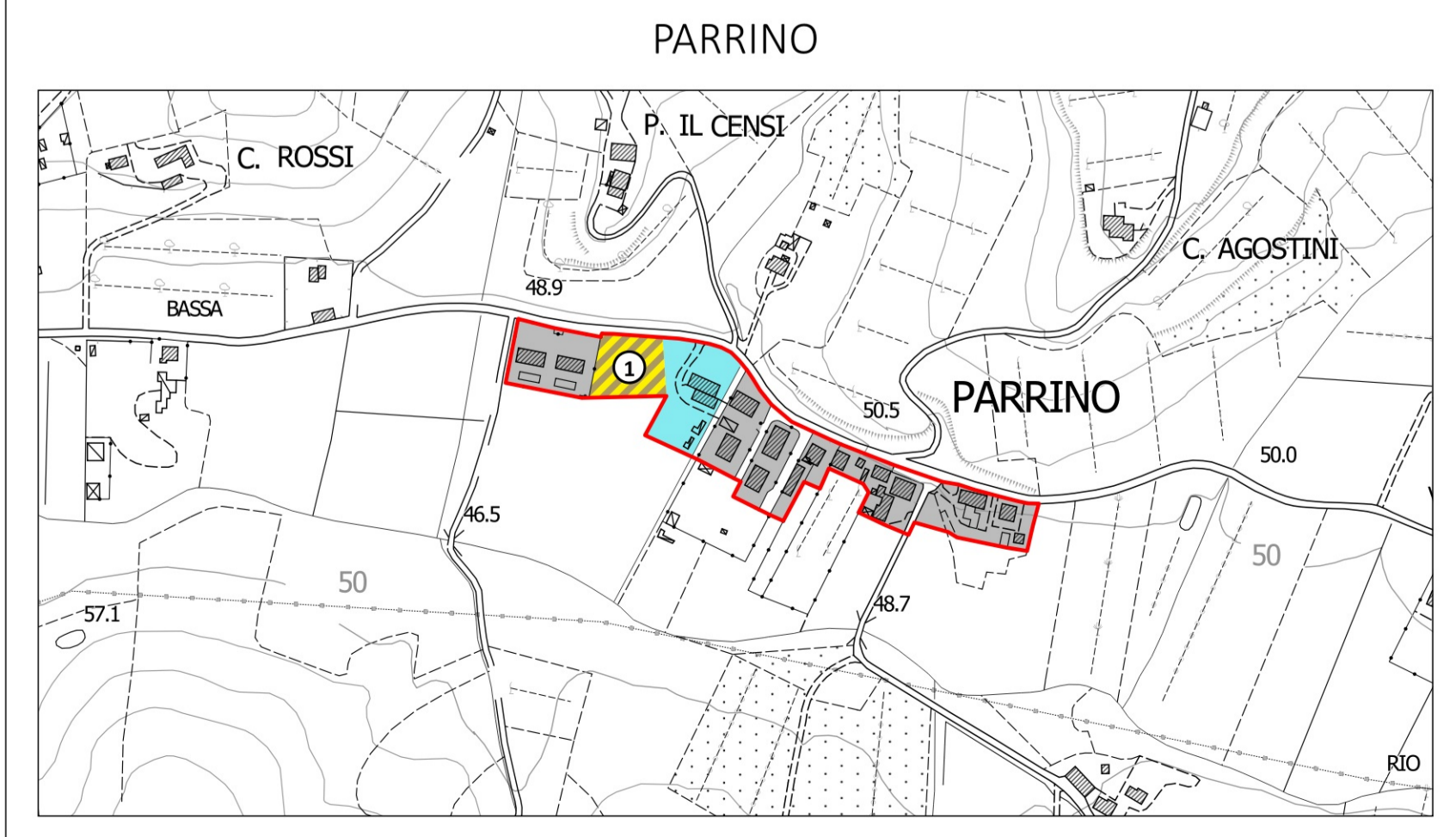
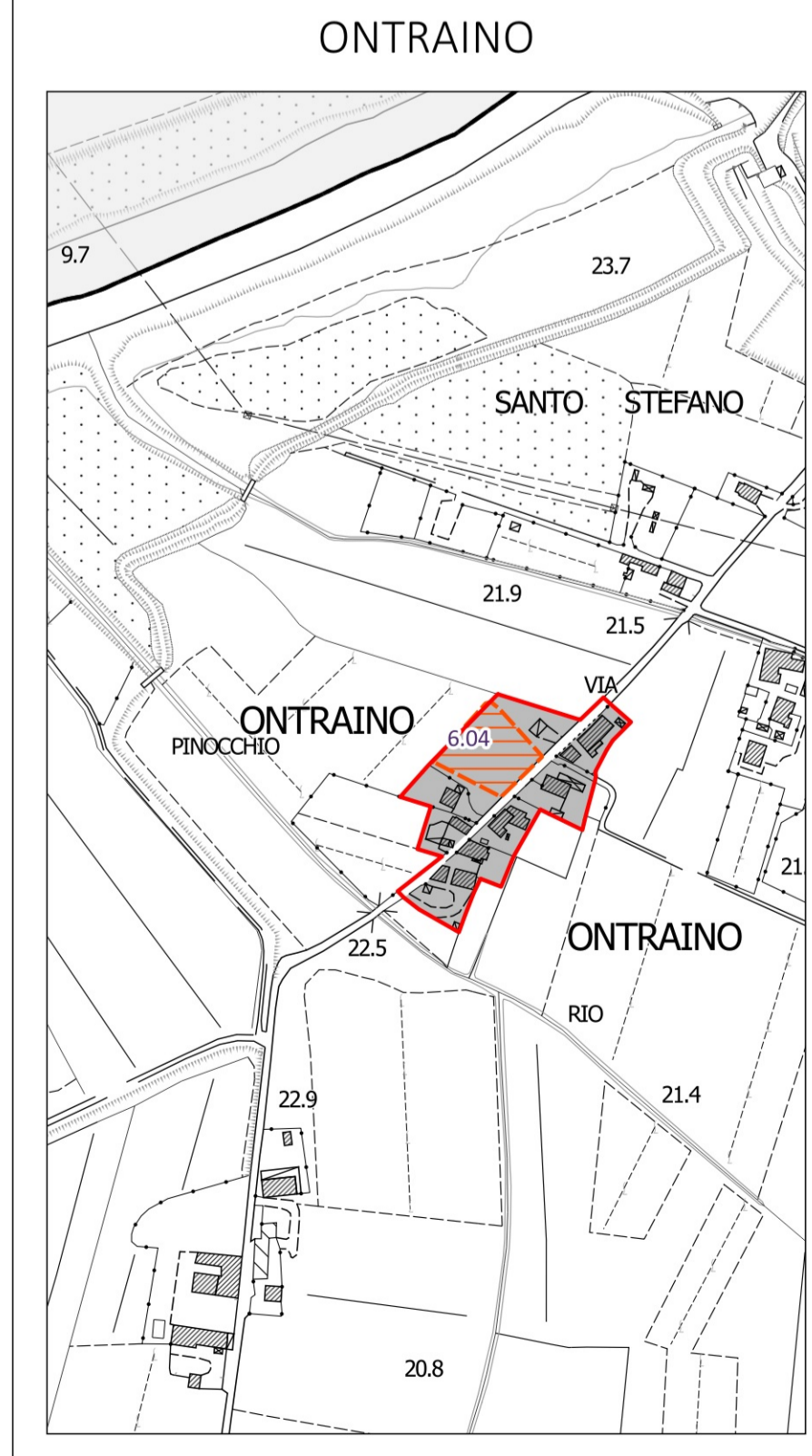
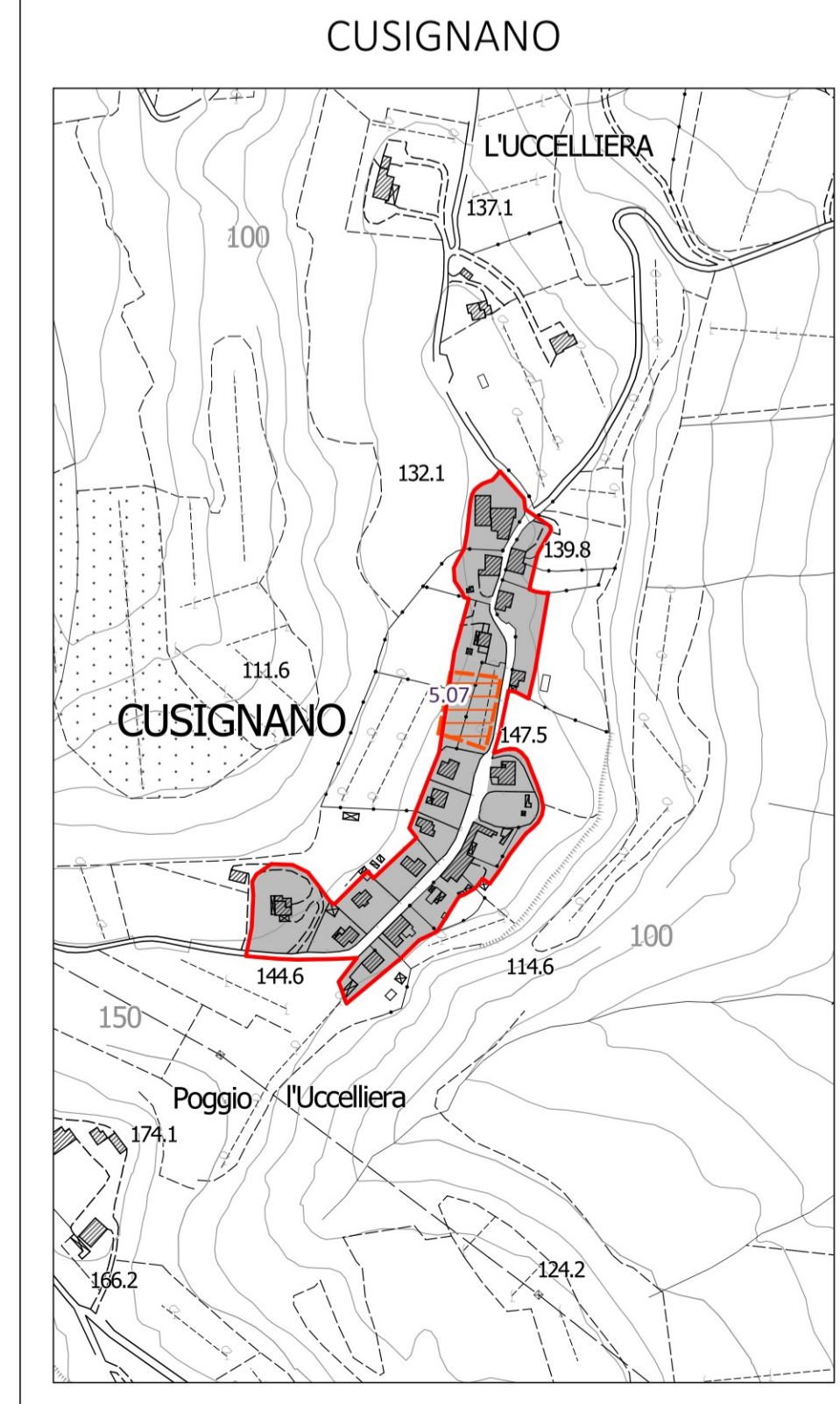
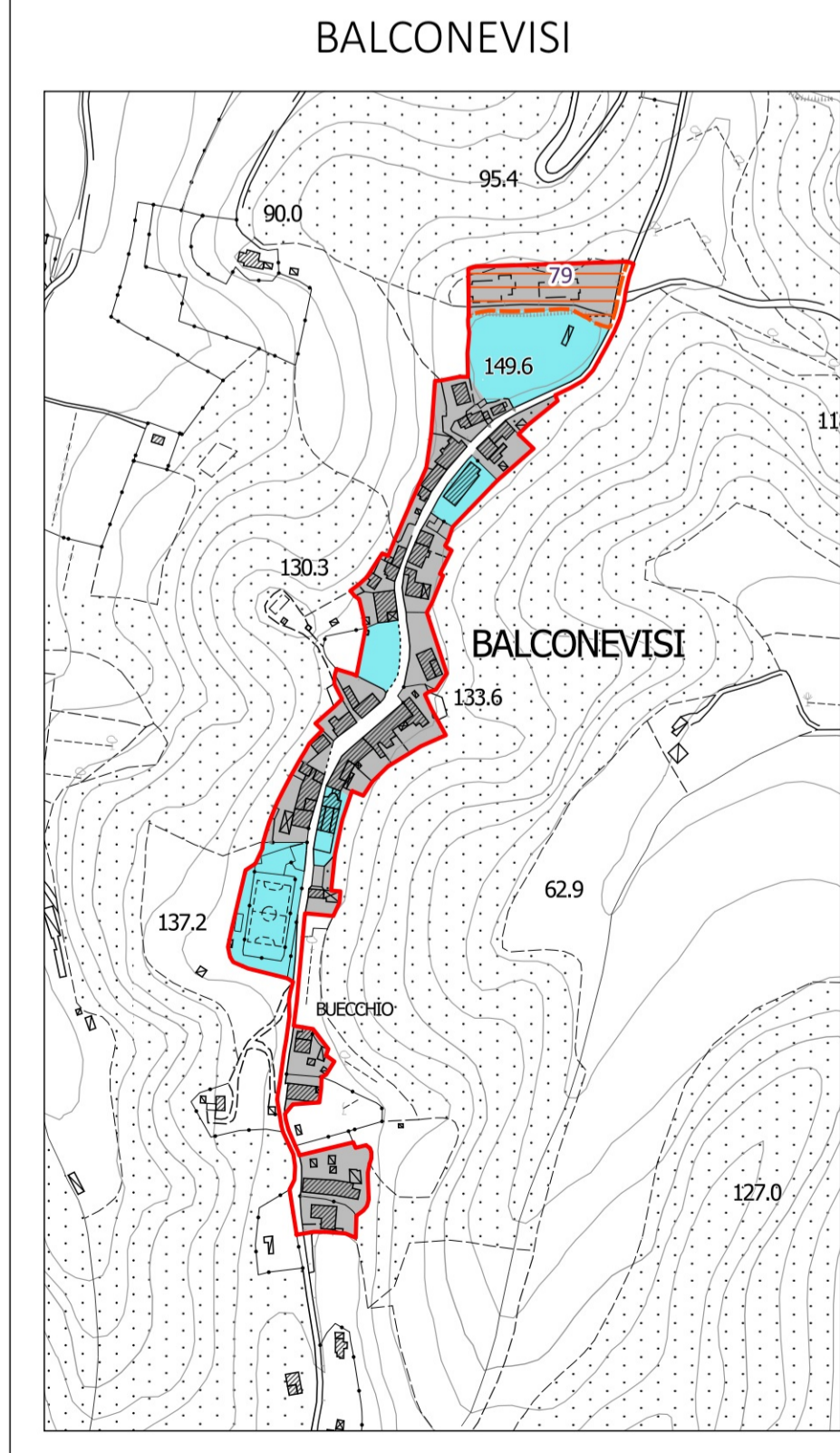
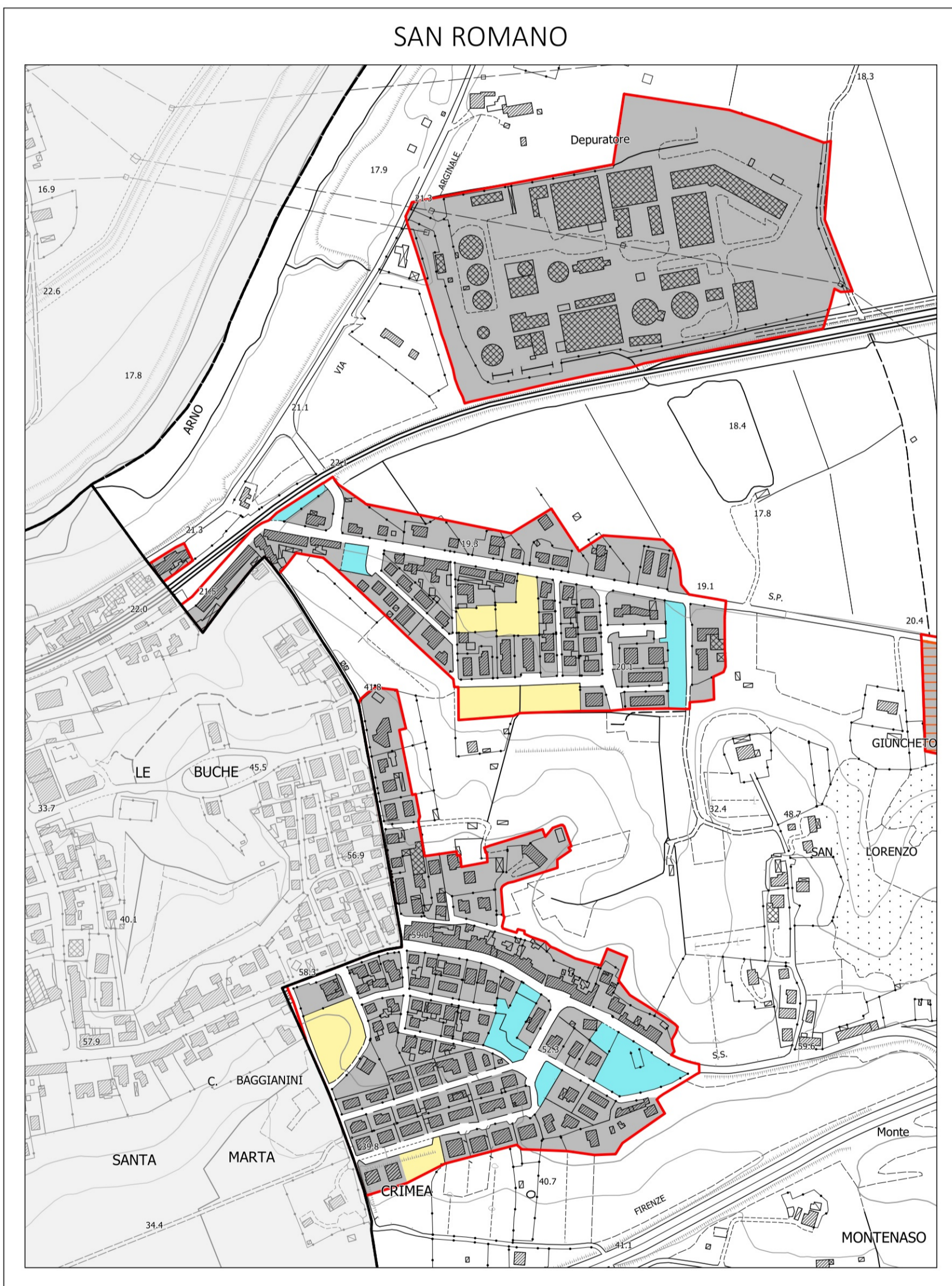
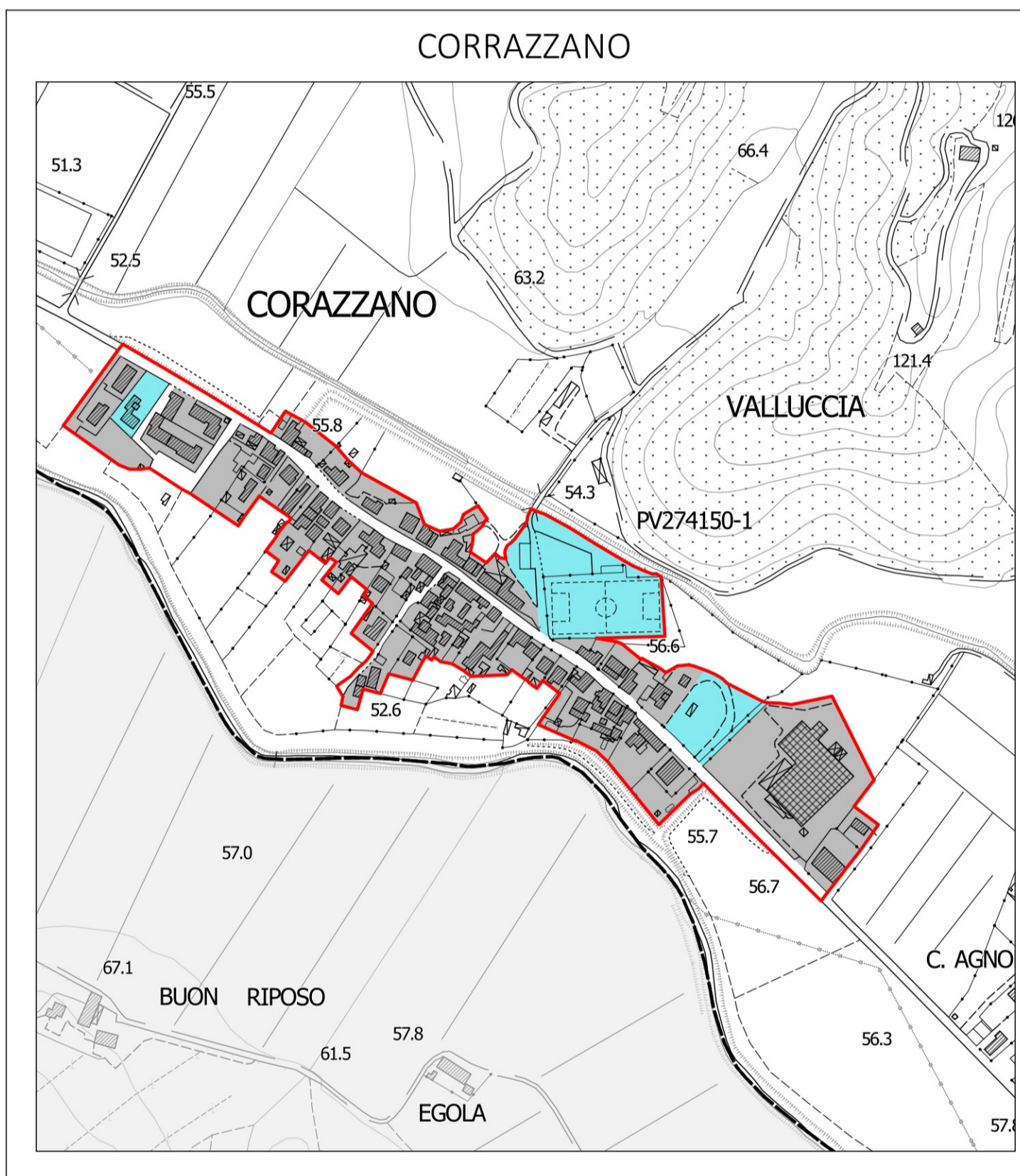
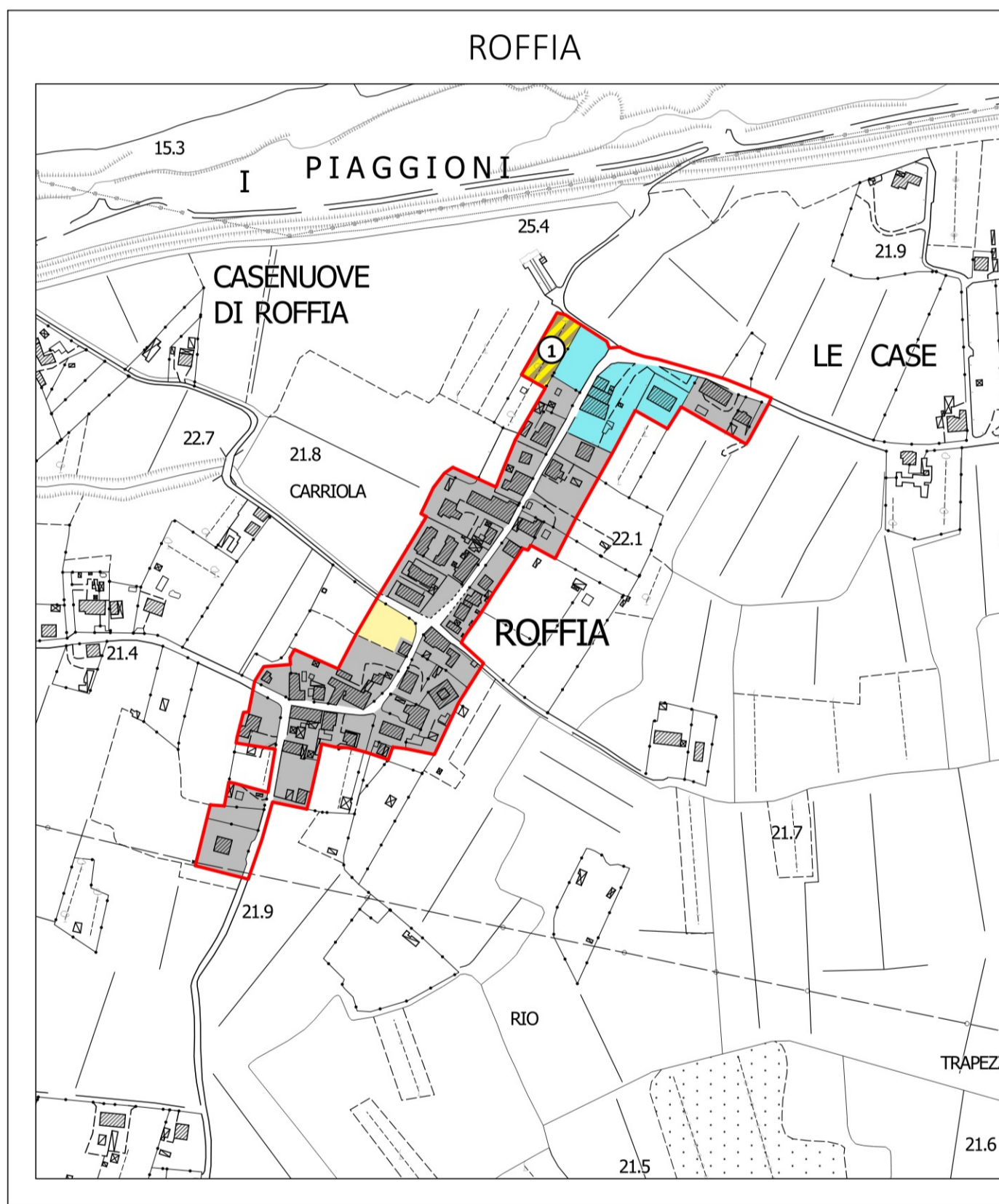
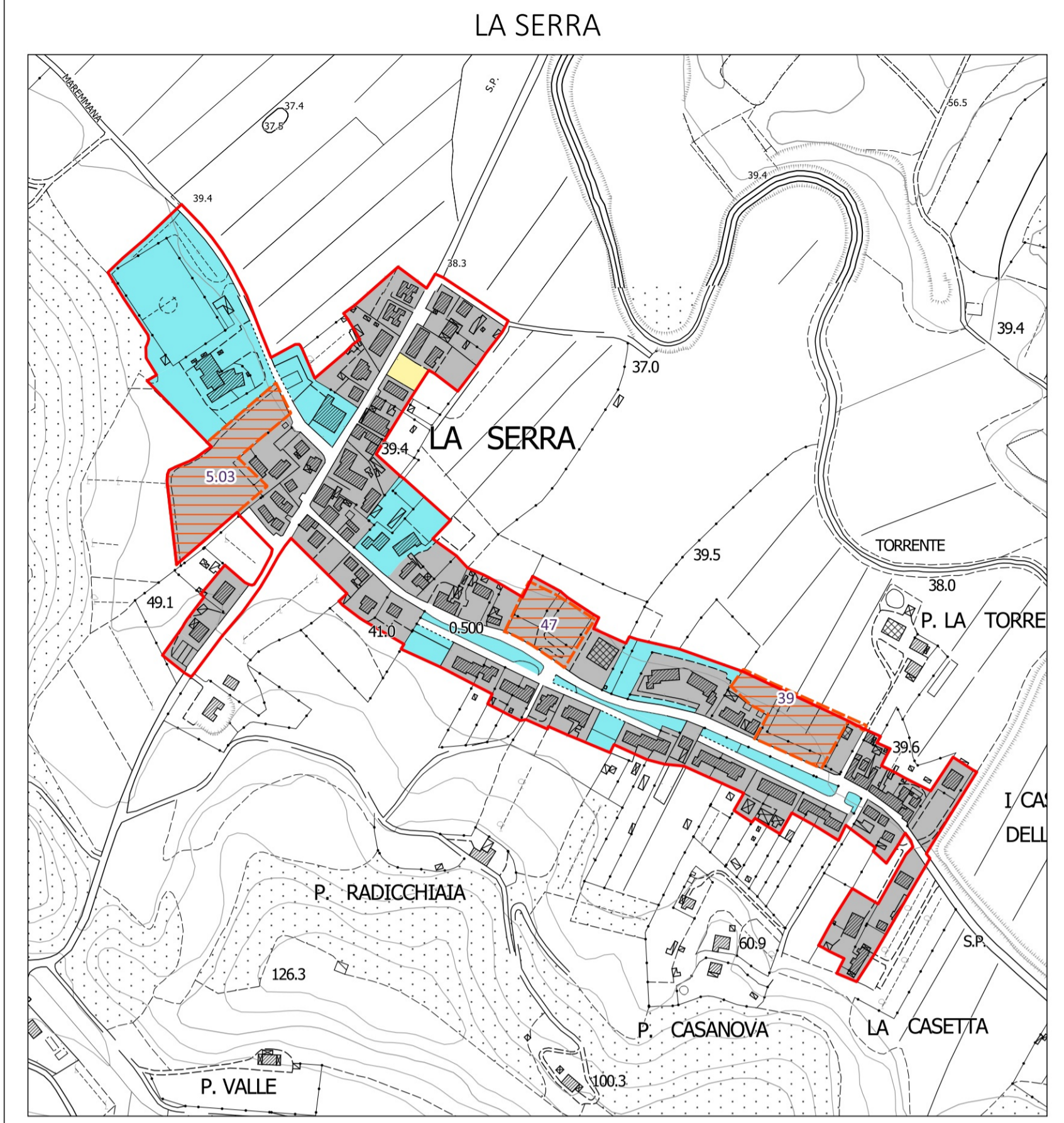
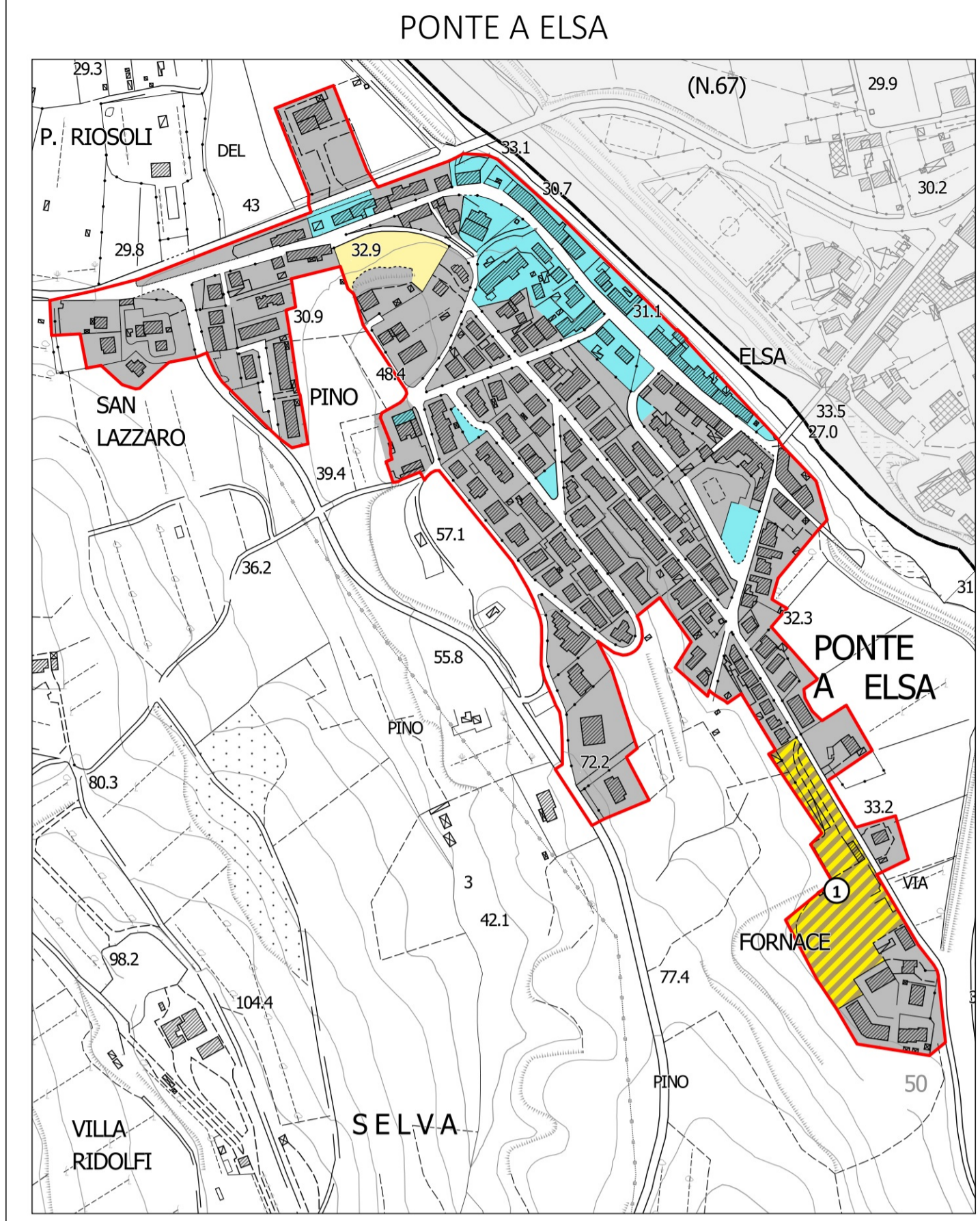
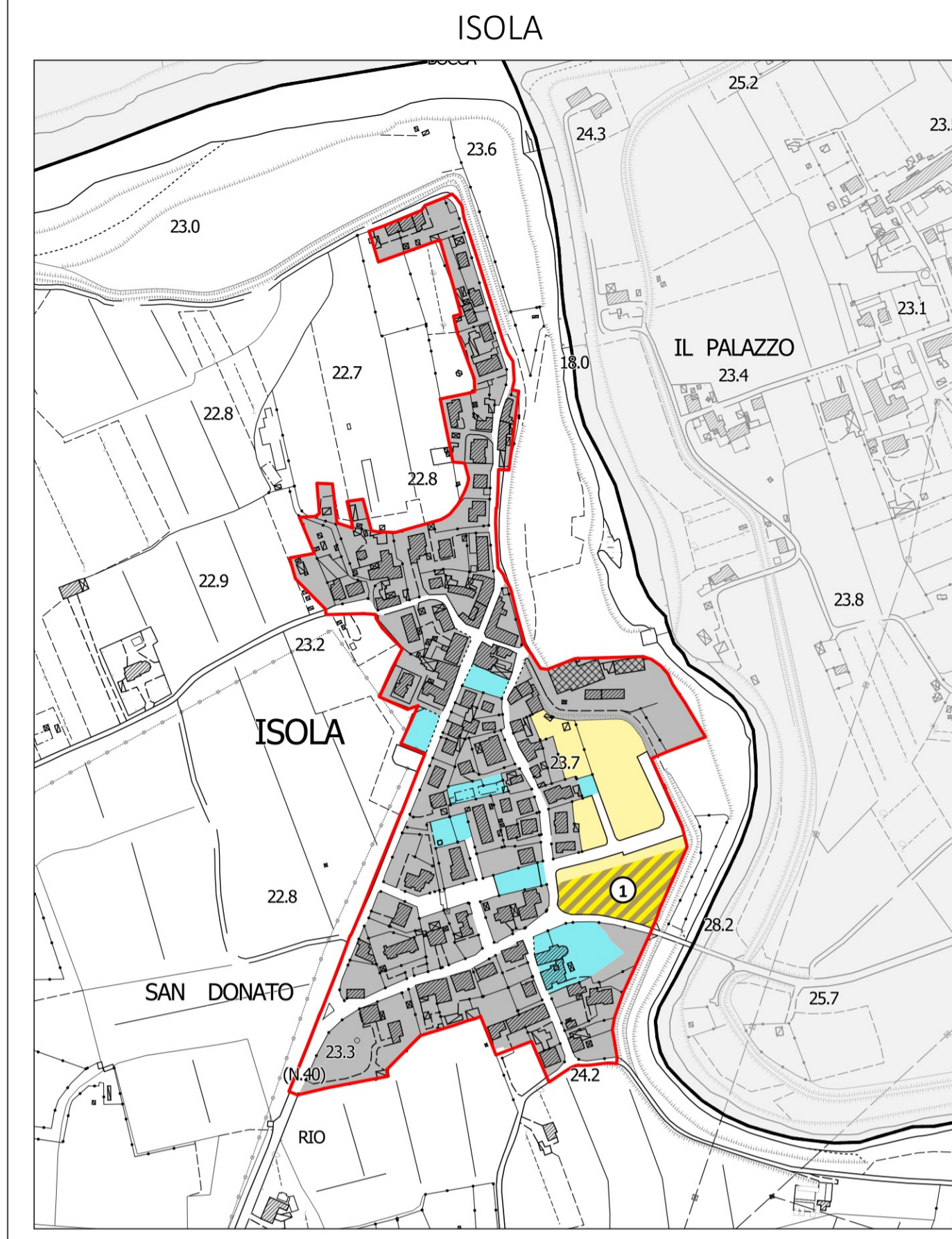
**Processo partecipativo**  
SocioLab

**Patrimonio territoriale: Territorio Urbanizzato**  
San Miniato - Centro minori  
Scala 1: 5 000

**TAVOLA**  
**PR5b\_1**  
Adozione

## LEGENDA

- Perimetro del Territorio Urbanizzato dell'art. 4 della L.R. 65/2014
- Territorio Urbanizzato dell'art. 4 della L.R. 65/2014**
- 1a - Tessuto edificato con continuità dei lotti
- 1b - Attrezzature e servizi, parchi urbani e impianti tecnologici
- 1c - Spazi ineditati interclusi dotati di opere di urbanizzazione primaria
- 1c\_1 - Spazi ineditati interclusi di valore ambientale e paesaggistico
- 1d - Ambiti funzionali a strategie riqualificazione e rigenerazione urbana, qualificazione dei margini
- Piani attuativi realizzati e/o convenzionati



Riferimenti cartografici di base:  
- Comune di Fucecchio CTR al 2016 scala 1:10 000;  
- Comune di San Miniato CTR al 2016 scala 1:10 000 e DBT Provincia Pisa al 2010 scala 1: 10 000

